

## Primăria Municipiului Călărași

**From:** cristian.caracas@prefecturacalarasi.ro  
**Sent:** 14 aprilie 2021 12:36  
**To:** Alexandru Odobescu; Belciugatele; Borcea; Budesti; Calarasi; Cascioarele; Chirnogi; Chiselet; Ciocanesti; Crivat; Curcani; Cuza Voda; Dichiseni; Dor Marunt; Dorobantu; Dragalina; Dragos Voda; Frasinet; Frumusani; Fundeni; Fundulea; Galbinasi; Gradistea; Gurbanesti; Ileana; Independenta; Jegalia; Lehliu; Lehliu-Gara; Luica; Lupsanu; Manastirea; Mitreni; Modelu; Nana; Nicolae Balcescu; Oltenita; Perisoru; Plataresti; Radovanu; Roseti; Sarulesti; Sohatu; Soldanu; Spantov; Stefan cel Mare; Stefan Voda; Tamadau Mare; Ulmeni; Ulmu; Unirea; Valea Argovei; Vasilati; Vilcelele; Vlad Tepes  
**Subject:** Emailing: pliant RGA runda2020 BT, Afis RGA runda 2020 A3 BT  
**Attachments:** pliant RGA runda2020 BT.pdf; Afis RGA runda 2020 A3 BT.pdf

SCU  
7

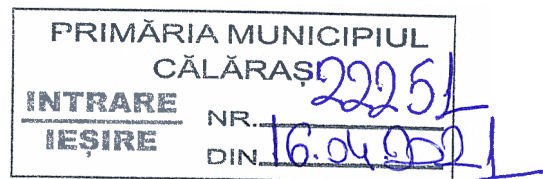
Buna ziua

In scopul promovării Recensământului General Agricol runda 2020, vă rugăm să ne sprijiniți prin postarea pe site-ul institutiei dumneavoastra si afisarea la avizierul Primariei a următoarelor materiale informative, pe care vi le transmitem în format electronic: afiș RGA runda 2020 și pliant RGA runda 2020.

In cazul in care doriti sa aflati mai multe informatii despre Recensământul General Agricol runda 2020 o puteti face accesand pagina dedicata acestuia: <https://insse.ro/cms/ro/RGA2020/>

Cu stima,

--  
Consilier  
Cristian CARACAȘ  
Institutia Prefectului - Judetul Calarasi  
tel: 0242/315304 int 29010  
MAI: 042 29010  
Mobil: 0733882315



.....  
Prezentul mesaj este confidential si apartine Ministerului Afacerilor Interne.  
El se adreseaza numai persoanei mentionate ca destinatar, precum si altor persoane autorizate sa-l primeasca.  
In cazul in care nu sunteti destinatarul vizat, va aducem la cunostinta ca dezvaluirea, copierea, distribuirea sau initierea unor actiuni pe baza prezentei informatii sunt strict interzise si atrag raspunderea juridica.  
Daca ati primit acest mesaj dintr-o eroare, va rugam sa ne anuntati imediat, ca raspuns la mesajul de fata, si sa-l stergeti apoi din sistemul dumneavoastra. Apreciam si va multumim pentru cooperare!

--  
This message has been scanned for viruses and dangerous content by [MailScanner](#), and is believed to be clean.

Ca țară cu cele mai multe și printre cele mai mici exploatații agricole, **România** deține circa **33% din numărul total de exploatați agricole** din **Uniunea Europeană**, cu o dimensiune medie de circa **3,6 ha/exploatație**, cu mult mai mică decât dimensiunea medie de la nivelul uniunii, de **16,6 ha/exploatație**, importanța rezultatelor recensământului agricol devine evidentă pentru fundamentarea **Politicii Agricole Comune** care să asigure țării noastre un sector agricol competitiv și durabil.

Datele vor permite urmărirea și a unor indicatori statistici de agri-mediu care măsoară impactul agriculturii asupra mediului. Astfel, se vor putea susține dezbateri cu privire la o serie de politici, inclusiv politica agricolă comună, politica de dezvoltare rurală, politicile de mediu și așa-numitul acord verde.

De asemenea, datele vor contribui la identificarea și aflarea răspunsurilor la o gamă largă de probleme structurale care ar putea ajuta la elaborarea politicilor, cum ar fi:

**Cine va face agricultura în viitor având în vedere structura pe grupe de vârstă a fermierilor?**

**Câte femei mai lucrează în agricultură?**

**Dispar femelele familiile? Devine agricultura dominată de marile întreprinderi?**


**Există o creștere a ponderii agriculturii ecologice?**

**Cum influențează agricultura atât în mod pozitiv cât și negativ mediul?**


**Cum se schimbă metodele de producție?**




© INS 2021



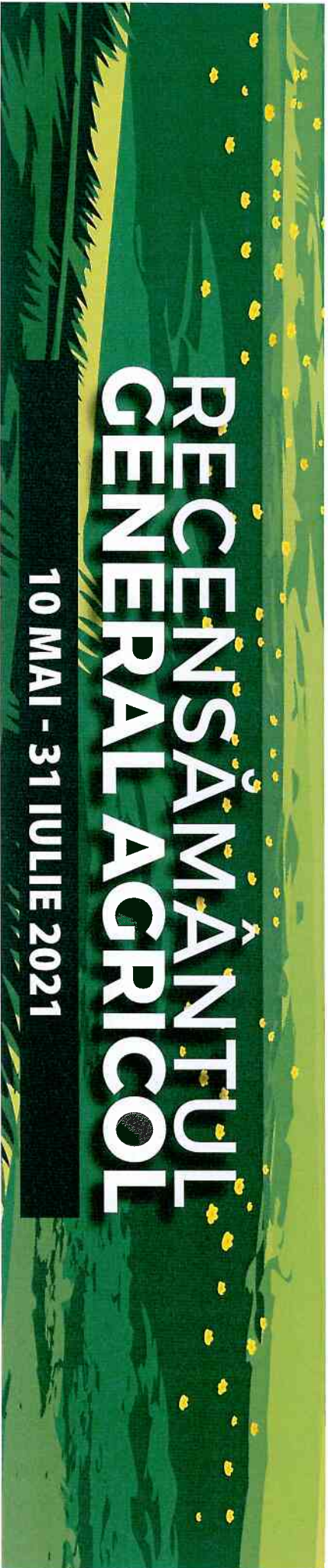
COMISIA CENTRALĂ PENTRU RECENSĂMÂNTUL GENERAL AGRICOL



RECENSĂMÂNTUL  
GENERAL AGRICOL  
2020



10 MAI - 31 IULIE 2021  
RECENSĂMÂNTUL  
GENERAL AGRICOL  
RUNDA 2020



# RECENSĂMÂNTUL GENERAL AGRICOL

10 MAI - 31 IULIE 2021

**CE ESTE RECENSĂMÂNTUL GENERAL AGRICOL?**

**Recensământul General Agricol** este o acțiune de mare anvergură care va asigura informațiile complexe și datele statistice pentru realizarea unui tablou exhaustiv al caracteristicilor structurale ale exploatațiilor agricole necesare fundamentării programelor și politicilor agricole și de dezvoltare rurală.

Legislația europeană referitoare la structura exploatațiilor agricole și recomandările **Organizației Națiunilor Unite pentru Alimentație și Agricultură (FAO)** prevăd organizarea și efectuarea de recensăminte generale agricole la intervale de 10 ani.

Datele și informațiile vor fi colectate de la utilizatorii suprafețelor agricole și/ sau deținătorii de efective de animale. Conform metodologiei **Uniunii Europene**, la toți indicatorii referitori la suprafețele agricole se aplică principiul utilizării, iar la cei referitori la efectivele de animale se aplică principiul proprietății. Datele vor fi colectate la nivelul întregii exploatații agricole indiferent în câte locații utilizează suprafețe agricole sau deține efective de animale.

**CÂND SE DESFĂȘOARĂ?**

Colectarea datelor se efectuează în perioada **10 mai - 31 iulie 2021**.

**CUM SE DESFĂȘOARĂ?**

Interviu față în față cu capul/șeful exploatației agricole cu și fără personalitate juridică, după caz, sau cu o altă persoană din cadrul acesteia care poate furniza informațiile solicitate, prin intermediul unui chestionar electronic instalat pe un echipament informatic portabil.

**CINE ORGANIZEAZĂ RECENSĂMÂNTUL GENERAL AGRICOL?**

Pregătirea, organizarea și efectuarea recensământului se realizează de către **Institutul Național de Statistică, Ministerul Agriculturii și Dezvoltării Rurale și Ministerul Afacerilor Interne** împreună cu structurile teritoriale din subordinea acestora, sub coordonarea și controlul **Comisiei Centrale pentru Recensământ**, cu suportul tehnic al **Serviciului de Telecomunicații Speciale**.

**DE CE ESTE IMPORTANT?**

**Recensământul General Agricol 2020** va evidenția schimbările intervenite de la **Recensământul General Agricol 2010**, referitoare la caracteristicile structurale ale exploatațiilor agricole, în ceea ce privește situația suprafețelor agricole utilizate, a suprafețelor aflate sub restricții de mediu, a efectivelor de animale și adăposturile pentru animale, a persoanelor care au lucrat în agricultură, măsurile de dezvoltare rurală, etc.

Rezultatele **Recensământului General Agricol** trebuie să răspundă atât cerințelor europene pentru respectarea criteriilor de comparabilitate internațională, cât și cerințelor naționale, asigurând informații care vor fi utilizate de către decidenți politici, cercetători, fermieri și publicul larg, pentru a înțelege mai bine starea și structura sectorului agricol și impactul agriculturii asupra mediului.

Recensământul va furniza indicatori statistici pentru monitorizarea și evaluarea **Politicii Agricole Comune** care, în anul 2018, a sprijinit fermierii europeni cu **58,82 miliarde euro**, sumă ce a reprezentat aproape **40%** din bugetul global al **Uniunii Europene**.