

**JUDETUL CALARASI****UNITATEA ADMINISTRATIV TERITORIALA CALARASI****SECTOR 1**

Suprafat sector - S =45.3270Ha

**SITUATIA****terenurilor care constituie rezerva comisiei locale de fond funciar**

<b>Nr. crt.</b>	<b>Nr. Tarla</b>	<b>Suprafata tarla -ha-</b>	<b>Suprafata de teren retrocedata in baza titlurilor de proprietate -ha-</b>	<b>Suprafata de teren retrocedata in baza PV -ha-</b>	<b>Suprafata rezerva retrocedabila -ha-</b>
<b>0</b>	<b>1</b>	<b>2</b>	<b>4</b>	<b>5</b>	<b>6</b>
<b>13</b>	A	10,1603	10,1600		0,0003
	B	16,2209	16,2200		0,0009
	C	13,1227	13,1200		0,0027
	<b>TOTAL</b>	<b>39,5039</b>	<b>39,5000</b>		<b>0,0039</b>

Presedite com fond funciar



JUDETUL CALARASI  
UNITATEA ADMINISTRATIV TERITORIALA CALARASI

SECTOR 2

Suprafat sector - S = 70.3827Ha

SITUATIA  
terenurilor care constituie rezerva comisiei locale de fond funciar

Nr. crt.	Nr. Tarla	Suprafata tarla -ha-	Suprafata de teren retrocedata în baza titlurilor de proprietate -ha-	Suprafata de teren retrocedata în baza PV -ha-	Suprafata rezervă retrocedabilă -ha-
0	1	2	4	5	6
34	G	1,6943	1,6900		0,0043
	N1	0,3333	0,3300		0,0033
35	A	1,5546	1,5500		0,0046
	B	3,5454	3,5500		-0,0046
	C	2,6257	2,6300		-0,0043
	D	1,9449	1,9400		0,0049
36	A	5,1538	5,1500		0,0038
	B	15,1428	15,1400		0,0028
	C	2,4338	2,4300		0,0038
	D	7,4923	7,4900		0,0023
	E	1,7520	1,7500		0,0020
37	A	1,7855	1,7900		-0,0045
	B	2,3517	2,3500		0,0017
	C	3,5619	3,5600		0,0019
	D	1,6172	1,6200		-0,0028
	E	1,1548	1,1500		0,0048
	F	4,5549	4,5500		0,0049
	G	5,1418	5,1400		0,0018
	H	2,1271	2,1300		-0,0029
	I	0,2075	0,2100		-0,0025
	J	0,7337	0,7300		0,0037
	N1	0,2965	0,3000		-0,0035
	N2	0,1466	0,1500		-0,0034
	<b>TOTAL</b>		<b>67,3521</b>	<b>67,3300</b>	

Presedinte com fond funciar



**JUDETUL CALARASI**

**UNITATEA ADMINISTRATIV TERITORIALA CALARASI**

**SECTOR 3**

Suprafat sector - S = 2424.5627Ha

**SITUATIA**


**terenurilor care constituie rezerva comisiei locale de fond funciar**

Nr. crt.	Nr. Tarla	Suprafata tarla -ha-	Suprafata de teren retrocedata in baza titlurilor de proprietate -ha-
0	1	2	4
1	T127(A585)	197,1366	208,3800
2	T154(A722,A724)	76,4829	70,5900
3	T155(A727,PS730,PS732,731)	85,6765	48,7200
4	T151(A715)	42,4236	40,3400
5	T129(A624,A624/3,A624/4)	248,3854	248,4000
6	T153(A721)	72,8158	71,0700
7	T152(A717)	112,7910	109,2200
8	T149(A712)	74,6753	75,1700
9	T150(A713,A713/1)	9,7689	8,7700
10	T148(A708)	8,0539	5,0500
11	T148(703,A694)	137,9841	129,5000
12	T144,T145,T146,T147	161,4248	152,5300
13	T131(A635/3,A635,A640,A644,PD641,PD636)	242,6313	198,3200
14	T130(A634)	2,9756	7,9700
15	T143(A687)	29,6464	29,4300
16	T132(A648/4,T646,T648,PD647,PD649,A645)	249,9031	223,7400
17	T145,T146(A690,A692,A694,PD693)	65,5670	
18	T142(A685)	33,9243	34,3300
19	T139(A678)	1,3021	1,3800
20	T141(A682)	39,2399	39,4700
21	T140(A681)	45,5026	46,2100
22	T138(A672,A672/1,A672/2)	218,6395	219,6800
23	T133(A654)	9,1081	7,6200
24	T135,T134(A659,A662)	45,8153	46,0600
25	T139(A676)	6,6472	5,8100
26	T137(A670)	16,2755	13,3100
27	T136(A666)	1,9079	1,7000
28	T128(A622)	11,1841	11,1700
29	T128(A594)	1,5263	1,4900
30	T135(A662/1)	5,3887	
31	T127(Np586)	0,1466	0,9500
32	T127(Np591)	2,0458	2,2100

Suprafața de teren retrocedată în baza PV -ha-	Suprafață rezervă retrocedabilă -ha-
5	6
ADS	-11,2434
	5,8929
	36,9565
	2,0836
	-0,0146
	1,7458
	3,5710
	-0,4947
	0,9989
	3,0039
	8,4841
	8,8948
	44,3113
	-4,9944
	0,2164
	26,1631
	65,5670
	-0,4057
	-0,0779
	-0,2301
	-0,7074
	-1,0405
	1,4881
	-0,2447
	0,8372
	2,9655
	0,2079
	0,0141
	0,0363
	5,3887
-0,8034	
-0,1642	

33	T129(Np626)	1,3090	0,4200
	T127(A586)	16,0792	
34		<b>2274,3843</b>	<b>2059,0100</b>
35	72(A,B,AA)	21,2619	21,26
36	71(A,B)	5,7855	5,79
37	3NN	8,0916	8,0900
38	4NN	6,5828	6,5800
39	5NN	3,5542	3,5500
40	6NN	1,4606	1,7800
41		<b>46,7366</b>	<b>47,0500</b>
42			
43	<b>TOTAL</b>	<b>2321,1209</b>	<b>2106,0600</b>

Presedinte com fond funciar



9134 mp

	0,8890
	16,0792
	<b>215,3743</b>
	0,0019
	-0,0045
ROMSILVA	0,0016
	0,0028
	0,0042
	-0,3194
	<b>-0,3134</b>
	<b>215,0609</b>

## JUDETUL CALARASI

## UNITATEA ADMINISTRATIV TERITORIALA CALARASI

## SECTOR 4


Suprafat sector - S = 104.0044Ha

## SITUATIA

terenurilor care constituie rezerva comisiei locale de fond funciar

Nr. crt.	Nr. Tarla	Suprafata tarla -ha-	Suprafata de teren retrocedata in baza titlurilor de proprietate -ha-	Suprafata de teren retrocedata in baza PV -ha-	Suprafata rezervă retrocedabilă -ha-
0	1	2	4	5	6
1	T165	5,5576	0,2570		5,3006
2	T159	28,2908	25,2540		3,0368
3	T125	9,7401	8,1880		1,5521
4	T124	10,5966	9,2055		1,3911
<b>TOTAL</b>		<b>54,1851</b>	<b>42,9045</b>		<b>11,2806</b>

Presedinte com fond funciar




**JUDETUL CALARASI****UNITATEA ADMINISTRATIV TERITORIALA CALARASI****SECTOR 5**

Suprafat sector - S =101.3132Ha

**SITUATIA****terenurilor care constituie rezerva comisiei locale de fond funciar**

Nr. crt.	Nr. Tarla	Suprafata tarla -ha-	Suprafata de teren retrocedata in baza titlurilor de proprietate -ha-	Suprafata de teren retrocedata in baza PV -ha-	Suprafata rezervă retrocedabilă -ha-
0	1	2	4	5	6
1	Intravilan	101,3132			
	<b>TOTAL</b>	<b>101,3132</b>			

Presedinte com fond funciar





JUDETUL CALARASI  
UNITATEA ADMINISTRATIV TERITORIALA CALARASI


SECTOR 6

Suprafat sector - S =616.4936Ha

SITUATIA  
terenurilor care constituie rezerva comisiei locale de fond funciar

Nr. crt.	Nr. Tarla	Suprafata tarla -ha-	Suprafata de teren retrocedata în baza titlurilor de proprietate -ha-	Suprafata de teren retrocedata în baza PV -ha-	Suprafata rezervă retrocedabilă -ha-
0	1	2	4	5	6
1	T114	11,6968	11,71		-0,0132
2	T113	209,7366	210,2108		-0,4742
3	T115	75,9085	75,06		0,8485
4	T116/1	52,0313	51,95		0,0813
5	T117	38,5874	24,86		13,7274
7	T119	2,7303	2,7303	ALDIS	0
8	T118/1	13,73	12,354		1,376
9	T116	29,0648	28,64		0,4248
		<b>433,4857</b>	<b>417,5151</b>		<b>15,9706</b>
10	T118(ISLAZ)	47,9677	47,9677		0
11	T120(ISLAZ)	56,2058	56,2058		0
14	T120(N540)	2,1000	2,1000		0
6	T119	32,8825	32,8825		0
		<b>139,1560</b>	<b>139,1560</b>		<b>0</b>
12	43(A,RR,B)	1,0014	1,0000	ROMSILVA	0,0014
13	52(A,RR,B)	6,9400	6,9400	ROMSILVA	0,0000
		<b>7,9414</b>	<b>7,9400</b>		<b>0,0014</b>
	<b>TOTAL</b>	<b>580,5831</b>			<b>15,9720</b>

Presedinte com fond funciar



## JUDETUL CALARASI

## UNITATEA ADMINISTRATIV TERITORIALA CALARASI

## SECTOR 7

Suprafat sector - S = 864.9352Ha

## SITUATIA

terenurilor care constituie rezerva comisiei locale de fond funciar

Nr. crt.	Nr. Tarla	Suprafată tarla -ha-	Suprafata de teren retrocedată în baza titlurilor de proprietate -ha-	Suprafata de teren retrocedată în baza PV -ha-	Suprafată rezervă retrocedabilă -ha-
0	1	2	4	5	6
1	T18	51,0177	50,5100		0,5077
2	T15	71,9594	73,3805		-1,4211
3	T18/1	11,4889	11,0600		0,4289
4	T19	8,9400	8,9400		0,0000
5	T16/1	11,7200	11,7200		0,0000
6	T16/2	27,1400	27,1400		0,0000
7	T16/3	11,4551	9,1460		2,3091
8	T22	34,4850	34,0798		0,4052
9	T35	26,8305	26,7280		0,1025
10	T35/1	26,5692	26,5692		0,0000
11	T15/1	35,1619	33,2740		1,8879
12	T34	27,7483	27,7480		0,0003
13	T36	25,4261	25,4261		0,0000
14	T37	24,7007	24,8950		-0,1943
15	T15/2	32,8465	32,7560		0,0905
16	T39	64,3460	62,8722		1,4738
17	T45	17,7700	17,7700		0,0000
18	T44	22,2301	22,2301		0,0000
19	T69	46,7986	46,0200		0,7786
20	T23	12,8979	3,0000		9,8979
32	NP300/1/1	2,3813			2,3813
33	NP300/1/2	0,4309			0,4309
		<b>594,3441</b>	<b>575,2649</b>		<b>19,0792</b>
21	T69(A292)	3,6900	3,6900	ADS	0,0000
22	T45(A138)	24,7067	25,8800	ADS	-1,1733
23	T46(A140)	7,7820	9,0600	ADS	-1,2780
24	T44(A134/1)	12,0590	12,1200	ADS	-0,0610
25	T69(A292/1)	13,1200	13,1200	ADS	0,0000
26	T70(A297)	28,7619	28,5400	ADS	0,2219
27	T43(A131)	33,9097	33,6400	ADS	0,2697
28	T41(A126)	24,2657	24,0900	ADS	0,1757
29	T40(A123)	23,2617	22,9400	ADS	0,3217
30	T33(A109,A109/1)	7,8281	6,2800	ADS	1,5481
31	T42(A130/1)	5,6049	8,2900	ADS	-2,6851
34	T71(A300)	19,9990	14,7900	ADS	5,2090
	T71(A300/1)	0,0000	8,1600		-8,1600
35		<b>204,9887</b>	<b>210,6000</b>	ADS	<b>-5,6113</b>
36					

37	<b>TOTAL</b>	<b>799,3328</b>		<b>13,4679</b>
----	--------------	-----------------	--	----------------

Presedinte com.fond funciar



## JUDETUL CALARASI

## UNITATEA ADMINISTRATIV TERITORIALA CALARASI

## SECTOR 8

Suprafat sector - S =706.7158Ha

## SITUATIA

terenurilor care constituie rezerva comisiei locale de fond funciar


Nr. crt.	Nr. Tarla	Suprafata tarla -ha-	Suprafata de teren retrocedata in baza titlurilor de proprietate -ha-	Suprafata de teren retrocedata in baza PV -ha-	Suprafata rezervă retrocedabilă -ha-
0	1	2	4	5	6
1	T83/1	15,9736	15,16		0,8136
2	T84/1	10,5948	9,91		0,6848
3	T84/2	16,8309	16,3846		0,4463
4	T83	41,0297	40,96		0,0697
5	T82	39,5502	39,85		-0,2998
6	T80	32,5926	32,09		0,5026
7	T29/2,T29/1	23,0529	19,45		3,6029
8	T30	77,5982	72,76		4,8382
9	T29	24,35	24,35		0
10	T28	16,5301	16,06		0,4701
11	T27	58,43	58,13		0,3
12	T26	40,7257	36,5893		4,1364
13	T32/1	10,7099	10,46		0,2499
14	T32	38,72	38,72		0
15	T31	28,4996	27,2528		1,2468
16	T25	6,91	6,41		0,5
17	T25/1	18,7749	18,7749		0
18	T24/1	26,2118	26,2118		0
19	T24	127,8185	127,8185		0
	<b>TOTAL</b>	<b>654,9034</b>	<b>637,3419</b>		<b>17,5615</b>

Presedinte com fond funciar



37	<b>TOTAL</b>	<b>799,3328</b>			<b>13,4679</b>
----	--------------	-----------------	--	--	----------------

Presedinte com fond funciar



**JUDETUL CALARASI****UNITATEA ADMINISTRATIV TERITORIALA CALARASI****SECTOR 9**

Suprafat sector - S =2.0442Ha

**SITUATIA**

terenurilor care constituie rezerva comisiei locale de fond funciar

Nr. crt.	Nr. Tarla	Suprafată tarla -ha-	Suprafată de teren retrocedată în baza titlurilor de proprietate -ha-	Suprafată de teren retrocedată în baza PV -ha-	Suprafată rezervă retrocedabilă -ha-
0	1	2	4	5	6
1	Neproductiv	2,0442			
<b>TOTAL</b>		<b>2,0442</b>			

Presedinte com. fond funciar



## JUDETUL CALARASI

## UNITATEA ADMINISTRATIV TERITORIALA CALARASI

## SECTOR 10

Suprafat sector - S =1023.5657Ha

## SITUATIA

terenurilor care constituie rezerva comisiei locale de fond funciar

Nr. crt.	Nr. Tarla	Suprafată tarla -ha-	Suprafata de teren retrocedată în baza titlurilor de proprietate -ha-	Suprafata de teren retrocedată în baza PV -ha-	Suprafată rezervă retrocedabilă -ha-
0	1	2	4	5	6
1	T2	241,5208	238,6084		2,9124
2	T3	78,707	83,2818		-4,5748
3	T3/1	73,3887	72,2600		1,1287
4	T4	211,7765	210,5525		1,2240
5	T5/1	154,2662	154,2520		0,0142
6	T5	22,0413	24,0880		-2,0467
7	T8	46,161	45,9600		0,2010
8	T9	12,562	12,5620		0,0000
9	T11	15,4414	12,0000		3,4414
10	T10	25,4167	25,1280		0,2887
11	T12	20,0372	19,6920		0,3452
12	T13	24,9539	24,4360		0,5179
13	T14	63,3851	63,3851		0,0000
	<b>TOTAL</b>	<b>989,6578</b>	<b>986,2058</b>		<b>3,4520</b>

Presedinte com fond funciar





**JUDETUL CALARASI****UNITATEA ADMINISTRATIV TERITORIALA CALARASI****SECTOR 11**

Suprafat sector - S =382.4196Ha

**SITUATIA**  
**terenurilor care constituie rezerva comisiei locale de fond funciar**

Nr. crt.	Nr. Tarla	Suprafată tarla -ha-	Suprafata de teren retrocedată în baza titlurilor de proprietate -ha-	Suprafata de teren retrocedată în baza PV -ha-	Suprafată rezervă retrocedabilă -ha-
0	1	2	4	5	6
1	T1	297,1463	290,3380		6,8083
2	T7	72,3717	58,5162		13,8555
	<b>TOTAL</b>	<b>369,5180</b>	<b>348,8542</b>		<b>20,6638</b>

Presedinte com fond funciar





JUDETUL CALARASI  
UNITATEA ADMINISTRATIV TERITORIALA CALARASI

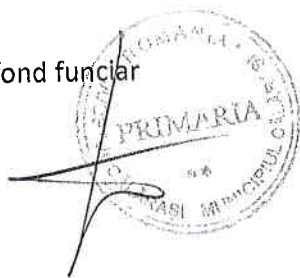
SECTOR 12

Suprafat sector - S =631.7659Ha

SITUATIA  
terenurilor care constituie rezerva comisiei locale de fond funciar

Nr. crt.	Nr. Tarla	Suprafată tarla -ha-	Suprafată de teren retrocedată în baza titlurilor de proprietate -ha-	Suprafată de teren retrocedată în baza PV -ha-	Suprafată rezervă retrocedabilă -ha-
0	1	2	4	5	6
1	Intravilan	631,7659			
	<b>TOTAL</b>	<b>631,7659</b>			

Presedinte com fond funciar



## JUDETUL CALARASI

## UNITATEA ADMINISTRATIV TERITORIALA CALARASI

## SECTOR 13


Suprafat sector - S =1277.3589Ha

## SITUATIA

terenurilor care constituie rezerva comisiei locale de fond funciar

Nr. crt.	Nr. Tarla	Suprafata tarla -ha-	Suprafata de teren retrocedata in baza titlurilor de proprietate -ha-	Suprafata de teren retrocedata in baza PV -ha-	Suprafata rezervă retrocedabilă -ha-
0	1	2	4	5	6
1	T89(PASUNE)	6,5587	6,5587	CL CUZA VODA	0,0000
2	T90(PASUNE)	17,4284	17,4284	CL CUZA VODA	0,0000
3	T91	32,0948	32,0948	CL CUZA VODA	0,0000
		<b>56,0819</b>	<b>56,0819</b>		
4	T92/5	31,2637	28,7800		2,4837
5	T92/4	34,8205	34,7900		0,0305
6	T92/2	31,8882	17,4700		14,4182
7	T92/3	60,3093	60,3093		0,0000
8	T92/1	67,0725	66,9100		0,1625
9	T112	24,0596	13,5800		10,4796
10	T108/4	1,3466	1,3466		0,0000
11	T108/3	3,6216	3,6216		0,0000
12	T108/2	25,8354	19,1900		6,6454
13	T108/1	53,485	53,4850		0,0000
14	T99	28,4314	25,8800		2,5514
15	T99/2	6,8537	0,0000		6,8537
16	T98	20,41	20,4100		0,0000
17	T99/1	1,0000	1,0000		0,0000
18	T109	348,5922	349,2800		-0,6878
19	T113	33,8692	33,8692		0,0000
20	T110(A498/1)	28,3522	28,3522		0,0000
21	T110(A498)	83,3864	83,5400		-0,1536
22		<b>884,5975</b>	<b>841,8139</b>		<b>42,7836</b>
23					
24	T99/1	4,4478	4,4478	ANEXA2	
25					
26	T112(ISLAZ)	49,3957	49,5800	ISLAZ	-0,1843
27	T108(ISLAZ)	100,1212	100,6592	ISLAZ	-0,5380
28		<b>149,5169</b>	<b>150,2392</b>		<b>-0,7223</b>
29					
30	46(A,B,C,D,E,F)	22,7325	23,0100	ROMSILVA	-0,2775
31	45(A,B,C,D,E)	16,9231	17,0100	ROMSILVA	-0,0869
		<b>39,6556</b>	<b>40,0200</b>		<b>-0,3644</b>
	<b>TOTAL</b>	<b>1134,2997</b>			<b>41,6969</b>

Presedinte com fond funciar



**JUDETUL CALARASI**

**UNITATEA ADMINISTRATIV TERITORIALA CALARASI**

**SECTOR 14**


**Suprafat sector - S = 65.0450Ha**

**SITUATIA**

**terenurilor care constituie rezerva comisiei locale de fond funciar**

Nr. crt.	Nr. Tarla	Suprafata tarla -ha-	Suprafata de teren retrocedata in baza titlurilor de proprietate -ha-	Suprafata de teren retrocedata in baza PV -ha-	Suprafata rezerva retrocedabila -ha-
0	1	2	4	5	6
42	A	3,1071	3,1100		-0,0029
	B	1,4553	1,4600		-0,0047
	N	0,2301	0,2300		0,0001
39	A	5,3930	5,3900		0,0030
	B	2,6459	2,6500		-0,0041
	C	0,4223	0,4200		0,0023
	D	4,8264	4,8300		-0,0036
	E	0,4345	0,4300		0,0045
40	A	1,7814	1,7800		0,0014
	B	2,3670	2,3700		-0,0030
	C	3,3875	3,3900		-0,0025
	D	4,5814	4,5800		0,0014
	E	0,6652	0,6700		-0,0048
	F	0,6505	0,6500		0,0005
	G	5,5630	5,5600		0,0030
	H	0,3458	0,3500		-0,0042
41	A	1,7577	1,7600		-0,0023
	B	1,2994	1,3000		-0,0006
	C	2,6775	2,6800		-0,0025
	D	2,4877	2,4900		-0,0023
	E	0,6713	0,6700		0,0013
	F	4,5716	4,5600		0,0116
	G	1,0461	1,0500		-0,0039
	H	1,7420	1,7400		0,0020
	I	1,2172	1,2200		-0,0028
	J	0,5624	0,5600		0,0024
	K	1,8449	1,8400		0,0049
N	0,3778	0,3800		-0,0022	
	<b>TOTAL</b>	<b>58,1120</b>	<b>58,1200</b>		<b>-0,0080</b>

Presedinte com fond funciar



**JUDETUL CALARASI****UNITATEA ADMINISTRATIV TERITORIALA CALARASI****SECTOR 15**

Suprafat sector - S =29.0100Ha

**SITUATIA****terenurilor care constituie rezerva comisiei locale de fond funciar**

Nr. crt.	Nr. Tarla	Suprafata tarla -ha-	Suprafata de teren retrocedata in baza titlurilor de proprietate -ha-	Suprafata de teren retrocedata in baza PV -ha-	Suprafata rezerva retrocedabila -ha-
0	1	2	4	5	6
53	NN	18,4600	18,4600	ROMSILVA	0,0000
	<b>TOTAL</b>	<b>18,4600</b>	<b>18,4600</b>		<b>0</b>

Presedinte com fond funciar



**JUDETUL CALARASI****UNITATEA ADMINISTRATIV TERITORIALA CALARASI****SECTOR 16**

Suprafat sector - S = 39.7808Ha

**SITUATIA****terenurilor care constituie rezerva comisiei locale de fond funciar**

<b>Nr. crt.</b>	<b>Nr. Tarla</b>	<b>Suprafată tarla -ha-</b>	<b>Suprafată de teren retrocedată în baza titlurilor de proprietate -ha-</b>	<b>Suprafată de teren retrocedată în baza PV -ha-</b>	<b>Suprafată rezervă retrocedabilă -ha-</b>
<b>0</b>	<b>1</b>	<b>2</b>	<b>4</b>	<b>5</b>	<b>6</b>
1	T86	0,9266	0,8		0,1266
2	T87	6,7034	6,673		0,0304
	<b>TOTAL</b>	<b>7,63</b>	<b>7,473</b>		<b>0,157</b>

Presedinte com fond funciar



**JUDETUL CALARASI**  
**UNITATEA ADMINISTRATIV TERITORIALA CALARASI**


**SECTOR 17**

Suprafat sector - S = 280.0715Ha

**SITUATIA**  
**terenurilor care constituie rezerva comisiei locale de fond funciar**

Nr. crt.	Nr. Tarla	Suprafata tarla -ha-	Suprafata de teren retrocedata in baza titlurilor de proprietate -ha-	Suprafata de teren retrocedata in baza PV -ha-	Suprafata rezervă retrocedabilă -ha-
0	1	2	4	5	6
1	A	3,9441	3,9400		0,0041
2	B	8,7304	8,7500		-0,0196
3	C	0,7860	0,7900	ROMSILVA	-0,0040
4	CC	0,5247	0,5200		0,0047
5	PP	47,3301	47,3300		0,0001
6		<b>61,3153</b>	<b>61,3300</b>		<b>-0,0147</b>
7					
8	T100(ISLAZ)	22,8165	22,8165		0,0000
9	T96	41,1154	41,1154		0,0000
10		<b>63,9319</b>	<b>63,9319</b>		
11					
12	T96/1	3,0084	3,0084	ANEXA2	0,0000
13	T96	2,0780	2,0780	ANEXA2	0,0000
14	CF	20,5158	20,5158		
15		<b>25,6022</b>	<b>25,6022</b>		
16					
17	T96/2	4,2390	2,3900		1,8490
18	CF-SIDERCA	61,0420	61,0420		0,0000
19		<b>65,2810</b>	<b>63,4320</b>		<b>1,8490</b>
20					
21	<b>TOTAL</b>	<b>216,1304</b>	<b>63,4320</b>		<b>1,8343</b>

Presedinte com fond funciar





**JUDETUL CALARASI**

**UNITATEA ADMINISTRATIV TERITORIALA CALARASI**

**SECTOR 18**

Suprafat sector - S = 231.0707Ha

**SITUATIA**


**terenurilor care constituie rezerva comisiei locale de fond funciar**

Nr. crt.	Nr. Tarla	Suprafata tarla -ha-	Suprafata de teren retrocedata in baza titlurilor de proprietate -ha-	Suprafata de teren retrocedata in baza PV -ha-	Suprafata rezervă retrocedabilă -ha-
0	1	2	4	5	6
43	A	1,6325	1,6300		0,0025
	B	2,2059	2,2100		-0,0041
44	A	13,6682	13,6700		-0,0018
	B	4,0495	4,0500		-0,0005
	N	2,3621	2,3600		0,0021
45	A	1,8860	1,8900		-0,0040
	B	7,7131	7,7100		0,0031
	C	0,4758	0,4800		-0,0042
	D	3,7059	3,7100		-0,0041
	E	0,3792	0,3800		-0,0008
	F	2,3834	2,3800		0,0034
46	A	1,3003	1,3000		0,0003
	B	2,4126	2,4100		0,0026
	C	3,4498	3,4500		-0,0002
	D	2,9041	2,9000		0,0041
	E	0,2837	0,2800		0,0037
	AA	1,0449	1,0400		0,0049
	C1	0,1000	0,1000		0,0000
	C2	0,1138	0,1100		0,0038
47	A	11,4131	11,4100		0,0031
	B	7,4141	7,4100		0,0041
	C	4,2909	4,2900		0,0009
	D	1,4730	1,4700		0,0030
48	A	4,9529	4,9500		0,0029
	B	11,7003	11,7000		0,0003
	C	0,7742	0,7700		0,0042
	D	2,7152	2,7200		-0,0048
49	A	2,6334	2,6300		0,0034
	B	2,6721	2,6700		0,0021
	C	1,4770	1,4800		-0,0030
	D	2,4381	2,4400		-0,0019
	E	1,2936	1,2900		0,0036
	F	1,9498	1,9500		-0,0002
	G	0,5269	0,5300		-0,0031
	H	0,4695	0,4700		-0,0005
	I	0,8453	0,8500		-0,0047
	A	3,7257	3,7300		-0,0043



50	B	1,5657	1,5700	-0,0043
	C	5,9860	5,9900	-0,0040
	D	2,9443	2,9400	0,0043
	E	1,2594	1,2600	-0,0006
51	A	1,7246	1,7200	0,0046
	B	5,8163	5,8200	-0,0037
	C	2,6636	2,6600	0,0036
	D	0,5499	0,5500	-0,0001
	E	1,4389	1,4400	-0,0011
52	A	1,9402	1,9400	0,0002
	B	4,5002	4,5000	0,0002
	C	1,2689	1,2700	-0,0011
53	A	0,6362	0,6400	-0,0038
	B	1,9649	1,9600	0,0049
	C	0,9477	0,9500	-0,0023
	E	6,6812	6,6800	0,0012
	F	0,3640	0,3600	0,0040
	G	2,0502	2,0500	0,0002
	D	2,9982	3,0000	-0,0018
54	A	8,7134	8,7100	0,0034
	B	0,6783	0,6800	-0,0017
	C	0,2451	0,2500	-0,0049
	D	1,0794	1,0800	-0,0006
	N	0,2266	0,2300	-0,0034
55	A	1,0530	1,0500	0,0030
	B	1,1805	1,1800	0,0005
	C	0,8009	0,8000	0,0009
	D	0,7822	0,7800	0,0022
	E	1,2158	1,2200	-0,0042
	F	0,8590	0,8600	-0,0010
	G	2,3177	2,3200	-0,0023
	H	3,9067	3,9100	-0,0033
	I	1,5590	1,5600	-0,0010
	AA	0,7422	0,7400	0,0022
	C1	0,1801	0,1800	0,0001
	C2	1,0303	1,0300	0,0003
59	A	0,6642	0,6600	0,0042
	B	1,1143	1,1100	0,0043
	C	5,4207	5,4200	0,0007
	D	2,6479	2,6500	-0,0021
	E	0,5179	0,5200	-0,0021
	NN	1,0119	1,0100	0,0019
	RR	0,6269	0,6300	-0,0031
62	AA1	7,1116	7,1100	0,0016
	AA2	0,4390	0,4400	-0,0010
	RR	1,6960	1,7000	-0,0040
68	D	1,6531	1,6500	0,0031
	<b>TOTAL</b>	<b>211,6100</b>	<b>211,6000</b>	<b>0,0100</b>

Presedinte com fond funciar



**JUDETUL CALARASI****UNITATEA ADMINISTRATIV TERITORIALA CALARASI****SECTOR 19**

Suprafat sector - S =13.5877Ha

**SITUATIA****terenurilor care constituie rezerva comisiei locale de fond funciar**

Nr. crt.	Nr. Tarla	Suprafată tarla -ha-	Suprafata de teren retrocedată în baza titlurilor de proprietate -ha-	Suprafata de teren retrocedată în baza PV -ha-	Suprafată rezervă retrocedabilă -ha-
0	1	2	4	5	6
1	T104/1	1,5800	1,5800		
2	T104/2	7,2236	7,2236		
	<b>TOTAL</b>	<b>8,8036</b>	<b>8,8036</b>		

Presedinte com fond funciar



**JUDETUL CALARASI**  
**UNITATEA ADMINISTRATIV TERITORIALA CALARASI**


**SECTOR 20**

**Suprafat sector - S =175.1925Ha**

**SITUATIA**  
**terenurilor care constituie rezerva comisiei locale de fond funciar**

<b>Nr. crt.</b>	<b>Nr. Tarla</b>	<b>Suprafata tarla -ha-</b>	<b>Suprafata de teren retrocedata in baza titlurilor de proprietate -ha-</b>	<b>Suprafata de teren retrocedata in baza PV -ha-</b>	<b>Suprafata rezervă retrocedabilă -ha-</b>
<b>0</b>	<b>1</b>	<b>2</b>	<b>4</b>	<b>5</b>	<b>6</b>
1	Intravilan	175,1925			
	<b>TOTAL</b>	<b>175,1925</b>			

Presedinte com fond funciar



JUDETUL CALARASI

UNITATEA ADMINISTRATIV TERITORIALA CALARASI

SECTOR 21


Suprafat sector - S =105.5498Ha

**SITUATIA**

**terenurilor care constituie rezerva comisiei locale de fond funciar**

Nr. crt.	Nr. Tarla	Suprafată tarla -ha-	Suprafata de teren retrocedată în baza titlurilor de proprietate -ha-	Suprafata de teren retrocedată în baza PV -ha-	Suprafată rezervă retrocedabilă -ha-
0	1	2	4	5	6
1	Intravilan	105,5498			
	<b>TOTAL</b>	<b>105,5498</b>			

Presedinte com fond funciar



JUDETUL CALARASI  
UNITATEA ADMINISTRATIV TERITORIALA CALARASI


SECTOR 22

Suprafat sector - S = 205.8537Ha

**SITUATIA**  
**terenurilor care constituie rezerva comisiei locale de fond funciar**

Nr. crt.	Nr. Tarla	Suprafata tarla -ha-	Suprafata de teren retrocedata in baza titlurilor de proprietate -ha-	Suprafata de teren retrocedata in baza PV -ha-	Suprafata rezerva retrocedabila -ha-
0	1	2	4	5	6
1	T167	3,9400	3,9400		0,0000
2	T156	12,6220	9,9583		2,6637
3	T157	6,6520	4,0000		2,6520
4	PREFAB				
5	CCH				
6	INTRAVILAN				
	<b>TOTAL</b>	<b>23,2140</b>	<b>17,8983</b>		<b>5,3157</b>

Presedinte com fond funciar



## JUDETUL CALARASI

## UNITATEA ADMINISTRATIV TERITORIALA CALARASI

## SECTOR 23

Suprafat sector - S = 183.5824Ha

## SITUATIA

terenurilor care constituie rezerva comisiei locale de fond funciar

Nr. crt.	Nr. Tarla	Suprafat ă tarla -ha-	Suprafata de teren retrocedată în baza titlurilor de proprietate -ha-	Suprafata de teren retrocedată în baza PV -ha-	Suprafata rezervă retrocedabilă -ha-
0	1	2	4	5	6
1	T65/4	1,4799	0,4800		0,9999
2	T61	13,7712	11,7712		2,0000
3	T60	23,2570	19,8300		3,4270
4	T62	9,2292	9,2292		0,0000
6	T65,T65/1,T65/2,T65/3,T65/5	54,8035	53,6892		1,1143
	<b>TOTAL</b>	<b>102,5408</b>	<b>94,9996</b>		<b>7,5412</b>

INTOCMIT:



**JUDETUL CALARASI****UNITATEA ADMINISTRATIV TERITORIALA CALARASI****SECTOR 24**

Suprafat sector - S =23.8759Ha

**SITUATIA****terenurilor care constituie rezerva comisiei locale de fond funciar**

Nr. crt.	Nr. Tarla	Suprafată tarla -ha-	Suprafata de teren retrocedată în baza titlurilor de proprietate -ha-	Suprafata de teren retrocedată în baza PV -ha-	Suprafată rezervă retrocedabilă -ha-
0	1	2	4	5	6
1	T72	23,6468	23,6468	AVIATIA UTILITARA	
	<b>TOTAL</b>	<b>23,6468</b>	<b>23,6468</b>		

Presedinte com fond funciar



JUDETUL CALARASI  
UNITATEA ADMINISTRATIV TERITORIALA CALARASI

SECTOR 25

Suprafat sector - S = 249.4724Ha

SITUATIA  
terenurilor care constituie rezerva comisiei locale de fond funciar

Nr. crt.	Nr. Tarla	Suprafata tarla -ha-	Suprafata de teren retrocedata in baza titlurilor de proprietate -ha-	Suprafata de teren retrocedata in baza PV -ha-	Suprafata rezervă retrocedabilă -ha-
0	1	2	4	5	6
1	T71(Lp307/3/1)	11,8261	11,3400	ADS	0,4861
2	T71(Lp307/2)	8,7789	9,0000	ADS	-0,2211
3	T71( A307)	16,688	15,7900	ADS	0,8980
4		<b>37,293</b>	<b>36,1300</b>		<b>1,1630</b>
5	T72	58,2865	58,1167		0,1698
6	T72/1	21,9997	22,0000		-0,0003
7	SANGOBAIN	90,5181	90,5181		0,0000
8	T71	6,2869	6,2600		0,0269
9		<b>177,0912</b>	<b>176,8948</b>		<b>0,1964</b>
10					
11	<b>TOTAL</b>	<b>214,3842</b>			<b>1,3594</b>

Presedinte com fond funciar





JUDETUL CALARASI

UNITATEA ADMINISTRATIV TERITORIALA CALARASI

SECTOR 26


Suprafat sector - S = 545.7818Ha

SITUATIA

terenurilor care constituie rezerva comisiei locale de fond funciar

Nr. crt.	Nr. Tarla	Suprafata tarla -ha-	Suprafata de teren retrocedata in baza titlurilor de proprietate -ha-	Suprafata de teren retrocedata in baza PV -ha-	Suprafata rezervă retrocedabilă -ha-
0	1	2	4	5	6
1	T77	11,7247	11,6047		0,1200
2	T76/1	2,2804	1,5343		0,7461
3	T76	9,6163	7,9629		1,6534
4	T81/1	1,8761	1,8500		0,0261
5	T81/2	0,5964	0,3200		0,2764
6	T79	26,3836	26,3836		0,0000
7	T79/1	10,0007	6,9607		3,0400
<b>TOTAL</b>		<b>62,4782</b>	<b>56,6162</b>		<b>5,8620</b>

Presedinte com fond funciar



JUDETUL CALARASI  
UNITATEA ADMINISTRATIV TERITORIALA CALARASIU


SECTOR 27

Suprafat sector - S =29.5844Ha

SITUATIA  
terenurilor care constituie rezerva comisiei locale de fond funciar

Nr. crt.	Nr. Tarla	Suprafata tarla -ha-	Suprafata de teren retrocedata in baza titlurilor de proprietate -ha-	Suprafata de teren retrocedata in baza PV -ha-	Suprafata rezervă retrocedabilă -ha-
0	1	2	4	5	6
1	T111/2	0,4092	0,4100		-0,0008
2	T111/1	10,2496	8,7500		1,4996
3		<b>10,6588</b>	<b>9,1600</b>		<b>1,4988</b>
4					
5	38A	0,6105	0,6100	ROMSILVA	0,0005
6	38B	0,4428	0,4400		0,0028
7		<b>1,0533</b>	<b>1,0500</b>		<b>0,0033</b>
8					
9	<b>TOTAL</b>	<b>11,7121</b> ✓	<del>91,1600</del> 10,21		<b>1,5021</b> ✓

Presedinte com fond funciar



**JUDETUL CALARASI**  
**UNITATEA ADMINISTRATIV TERITORIALA CALARASI**

**SECTOR 28**

**Suprafat sector - S = 30.1583Ha**

**SITUATIA**  
**terenurilor care constituie rezerva comisiei locale de fond funciar**

Nr. crt.	Nr. Tarla	Suprafata tarla -ha-	Suprafata de teren retrocedata in baza titlurilor de proprietate -ha-	Suprafata de teren retrocedata in baza PV -ha-	Suprafata rezervă retrocedabilă -ha-
0	1	2	4	5	6
33	A	1,8950	1,8900		0,0050
	B	3,6464	3,6500		-0,0036
	C	0,7992	0,8000		-0,0008
	D	0,3900	0,3900		0,0000
34	A	5,8482	5,8500		-0,0018
	B	6,3960	6,4000		-0,0040
	I	4,3090	4,3100		-0,0010
	H	0,8693	0,8700		-0,0007
	D	0,3184	0,3200		-0,0016
	C	2,3425	2,3400		0,0025
	E	0,5358	0,5400		-0,0042
<b>TOTAL</b>		<b>27,3498</b>	<b>27,3600</b>		<b>-0,0102</b>

Presedinte com fond funciar




**JUDETUL CALARASI****UNITATEA ADMINISTRATIV TERITORIALA CALARASI****SECTOR 29**

Suprafat sector - S =10.2653Ha

**SITUATIA****terenurilor care constituie rezerva comisiei locale de fond funciar**

Nr. crt.	Nr. Tarla	Suprafata tarla -ha-	Suprafata de teren retrocedata in baza titlurilor de proprietate -ha-	Suprafata de teren retrocedata in baza PV -ha-	Suprafata rezerva retrocedabila -ha-
0	1	2	4	5	6
34	MM	0,8396	0,8400		-0,0004
	F	3,1519	3,1500		0,0019
	N2	1,3078	1,3100		-0,0022
	<b>TOTAL</b>	<b>5,2993</b>	<b>5,3000</b>		<b>-0,0007</b>

Presedinte com fond funciar



**JUDETUL CALARASI**  
**UNITATEA ADMINISTRATIV TERITORIALA CALARASI**

**SECTOR 30**


Suprafat sector - S =2.0987Ha

**SITUATIA**

**terenurilor care constituie rezerva comisiei locale de fond funciar**

<b>Nr. crt.</b>	<b>Nr. Tarla</b>	<b>Suprafata tarla -ha-</b>	<b>Suprafata de teren retrocedata in baza titlurilor de proprietate -ha-</b>	<b>Suprafata de teren retrocedata in baza PV -ha-</b>	<b>Suprafata rezervă retrocedabilă -ha-</b>
<b>0</b>	<b>1</b>	<b>2</b>	<b>4</b>	<b>5</b>	<b>6</b>
1	INTRAVILAN	2,0987			
	<b>TOTAL</b>	<b>2,0987</b>			

Presedinte com fond funciar



**JUDETUL CALARASI**  
**UNITATEA ADMINISTRATIV TERITORIALA CALARASI**

**SECTOR 31**


Suprafat sector - S =5.4766Ha

**SITUATIA**

**terenurilor care constituie rezerva comisiei locale de fond funciar**

<b>Nr. crt.</b>	<b>Nr. Tarla</b>	<b>Suprafată tarla -ha-</b>	<b>Suprafata de teren retrocedată în baza titlurilor de proprietate -ha-</b>	<b>Suprafata de teren retrocedată în baza PV -ha-</b>	<b>Suprafată rezervă retrocedabilă -ha-</b>
<b>0</b>	<b>1</b>	<b>2</b>	<b>4</b>	<b>5</b>	<b>6</b>
1	Uzina apa	5,4766			
	<b>TOTAL</b>	<b>5,4766</b>			

Presedinte com fond funciar



JUDETUL CALARASI  
UNITATEA ADMINISTRATIV TERITORIALA CALARASI

SECTOR 32

Suprafat sector - S =9.4366Ha

SITUATIA

terenurilor care constituie rezerva comisiei locale de fond funciar

Nr. crt.	Nr. Tarla	Suprafată tarla -ha-	Suprafata de teren retrocedată în baza titlurilor de proprietate -ha-	Suprafata de teren retrocedată în baza PV -ha-	Suprafată rezervă retrocedabilă -ha-
0	1	2	4	5	6
1	INTRAVILAN	9,4366			
<b>TOTAL</b>		<b>9,4366</b>			

Presedinte com fond funciar



JUDETUL CALARASI  
UNITATEA ADMINISTRATIV TERITORIALA CALARASI


SECTOR 33

Suprafat sector - S =15.9062Ha

SITUATIA  
terenurilor care constituie rezerva comisiei locale de fond funciar

Nr. crt.	Nr. Tarla	Suprafata tarla -ha-	Suprafata de teren retrocedata in baza titlurilor de proprietate -ha-	Suprafata de teren retrocedata in baza PV -ha-	Suprafata rezervă retrocedabilă -ha-
0	1	2	4	5	6
1	T110(A502+A504)	1,6113	1,6113		
	<b>TOTAL</b>	<b>1,6113</b>	<b>1,6113</b>		

Presedinte com fond funciar





**JUDETUL CALARASI**  
**UNITATEA ADMINISTRATIV TERITORIALA CALARASI**

**SECTOR 34**

Suprafat sector - S =223.1726Ha


**SITUATIA**  
**terenurilor care constituie rezerva comisiei locale de fond funciar**

Nr. crt.	Nr. Tarla	Suprafata tarla -ha-	Suprafata de teren retrocedata in baza titlurilor de proprietate -ha-	Suprafata de teren retrocedata in baza PV -ha-	Suprafata rezervă retrocedabilă -ha-
0	1	2	4	5	6
2	A	3,8709	3,8700		0,0009
	B	2,6034	2,6000		0,0034
	C	3,9141	3,9100		0,0041
	D	3,7264	3,7300		-0,0036
	NN	3,9595	3,9600		-0,0005
1	A	14,0452	14,0500		-0,0048
	B	2,5145	2,5100		0,0045
	C	1,2818	1,2800		0,0018
	D	1,0275	1,0300		-0,0025
51	A	0,8281	0,8300		-0,0019
	B	0,4904	0,4900		0,0004
	C	0,9600	0,9600		0,0000
	D	3,6467	3,6500		-0,0033
	E	2,5974	2,6000		-0,0026
	F	1,7580	1,7600		-0,0020
	G	0,3367	0,3400		-0,0033
	H	1,1565	1,1600		-0,0035
	I	0,7595	0,7600		-0,0005
	J	2,5930	2,5900		0,0030
	K	0,1514	0,1500		0,0014
	L	0,3354	0,3400		-0,0046
	M	0,4283	0,4300		-0,0017
	N	2,7106	2,7100		0,0006
50	A	0,7340	0,7300		0,0040
	B	1,8818	1,8800		0,0018
	C	3,5139	3,5100		0,0039
	D	3,4253	3,4300		-0,0047
	E	5,1473	5,1500		-0,0027
	F	0,3993	0,4000		-0,0007
	G	0,4814	0,4800		0,0014
	H	0,4226	0,4200		0,0026
	I	0,5476	0,5500		-0,0024

	J	5,4094	5,4100		-0,0006	
	K	1,8928	1,8900		0,0028	
49	A	5,9774	5,9800		-0,0026	
	B	2,4552	2,4600		-0,0048	
	C	2,4304	2,4300		0,0004	
	D	0,3491	0,3500		-0,0009	
	E	3,2312	3,2300		0,0012	
	F	5,5509	5,5500		0,0009	
	G	1,3449	1,3400		0,0049	
	H	1,8597	1,8600		-0,0003	
	I	1,8659	1,8700		-0,0041	
	NN	1,6040	1,6000		0,0040	
	AA	0,5705	0,5700		0,0005	
	CC	0,0833	0,0800		0,0033	
	48	A	4,4723	4,4700		0,0023
		B	1,6798	1,6800		-0,0002
C		3,3993	3,4000		-0,0007	
D		3,6182	3,6200		-0,0018	
E		0,7319	0,7300		0,0019	
F		3,8255	3,8300		-0,0045	
G		0,7026	0,7000		0,0026	
47	A	1,3143	1,3100		0,0043	
	B	3,9031	3,9000		0,0031	
	C	3,1599	3,1600		-0,0001	
	D	0,4216	0,4200		0,0016	
46	A	0,7972	0,8000		-0,0028	
	B	1,2033	1,2000		0,0033	
	C	2,7520	2,7500		0,0020	
	D	3,4686	3,4700		-0,0014	
	E	0,8809	0,8800		0,0009	
	F	2,5204	2,5200		0,0004	
45	A	3,1720	3,1700		0,0020	
	B	0,5927	0,5900		0,0027	
	C	0,3967	0,4000		-0,0033	
	D	3,0574	3,0600		-0,0026	
	E	1,3128	1,3100		0,0028	
	F	0,4207	0,4200		0,0007	
43	A	3,1698	3,1700		-0,0002	
	B	0,8084	0,8100		-0,0016	
	C	4,2384	4,2400		-0,0016	
	D	2,2807	2,2800		0,0007	
	E	2,8542	2,8500		0,0042	
	F	0,6865	0,6900		-0,0035	
	G	1,4867	1,4900		-0,0033	
	H	1,7350	1,7400		-0,0050	
	I	0,7117	0,7100		0,0017	
42	A	2,1964	2,2000		-0,0036	
	B	5,4746	5,4700		0,0046	
	C	2,6709	2,6700		0,0009	
	D	4,6644	4,6600		0,0044	

	E	3,3485	3,3500		-0,0015
41	A	3,9017	3,9000		0,0017
	B	1,1570	1,1600		-0,0030
	C	1,2253	1,2300		-0,0047
	D	1,3990	1,4000		-0,0010
	E	3,9514	3,9500		0,0014
	F	5,2127	5,2100		0,0027
	G	2,5644	2,5600		0,0044
	H	3,7135	3,7100		0,0035
	<b>TOTAL</b>	<b>214,1276</b>	<b>214,1200</b>		<b>0,0076</b>

Presedinte com fond funciar



**JUDETUL CALARASI**  
**UNITATEA ADMINISTRATIV TERITORIALA CALARASI**


**SECTOR 35**

**Suprafat sector - S =16.2125Ha**

**SITUATIA**  
**terenurilor care constituie rezerva comisiei locale de fond funciar**

Nr. crt.	Nr. Tarla	Suprafata tarla -ha-	Suprafata de teren retrocedata in baza titlurilor de proprietate -ha-	Suprafata de teren retrocedata in baza PV -ha-	Suprafata rezervă retrocedabilă -ha-
0	1	2	4	5	6
70	A	1,4791	1,4800	ROMSILVA	-0,0009
	B	3,7372	3,7400		-0,0028
	C	0,1499	0,1500		-0,0001
	D	0,6672	0,6700		-0,0028
	E	6,6723	6,6700		0,0023
	F	3,0119	3,0100		0,0019
	NN	0,4949	0,4900		0,0049
	<b>TOTAL</b>	<b>16,2125</b>	<b>16,2100</b>		<b>0,0025</b>

Presedinte com fond funciar



**JUDETUL CALARASI**  
**UNITATEA ADMINISTRATIV TERITORIALA CALARASI**


**SECTOR 36**

Suprafat sector - S = 37.1454Ha

**SITUATIA**  
**terenurilor care constituie rezerva comisiei locale de fond funciar**

Nr. crt.	Nr. Tarla	Suprafata tarla -ha-	Suprafata de teren retrocedata in baza titlurilor de proprietate -ha-	Suprafata de teren retrocedata in baza PV -ha-	Suprafata rezervă retrocedabilă -ha-
0	1	2	4	5	6
44	A	14,8763	14,8800	ROMSILVA	-0,0037
	B	2,6075	2,6100		-0,0025
	C	0,2356	0,2400		-0,0044
	D	1,0772	1,0800		-0,0028
	E	1,9452	1,9500		-0,0048
	F	1,5670	1,5700		-0,0030
	G	1,2614	1,2600		0,0014
	H	3,9447	3,9400		0,0047
	I	1,9193	1,9200		-0,0007
	J	2,3180	2,3200		-0,0020
	K	0,1491	0,1500		-0,0009
	L	1,1499	1,1500		-0,0001
	M	0,2996	0,3000		-0,0004
	N	2,4302	2,4300		0,0002
	AA1	0,6810	0,6800		0,0010
	CC	0,1434	0,1400		0,0034
	AA2	0,5400	0,5400		0,0000
	<b>TOTAL</b>	<b>37,1454</b>	<b>37,1600</b>		

Presedinte com fond funciar





**JUDETUL CALARASI**  
**UNITATEA ADMINISTRATIV TERITORIALA CALARASI**

**SECTOR 37**

Suprafat sector - S = 261.6510Ha

**SITUATIA**  
**terenurilor care constituie rezerva comisiei locale de fond funciar**

Nr. crt.	Nr. Tarla	Suprafata tarla -ha-	Suprafata de teren retrocedata in baza titlurilor de proprietate -ha-	Suprafata de teren retrocedata in baza PV -ha-	Suprafata rezerva retrocedabila -ha-
0	1	2	4	5	6
18	A	1,9090	1,9100		-0,0010
	B	0,5781	0,5800		-0,0019
	C	0,1975	0,2000		-0,0025
	D	1,8416	1,8400		0,0016
	K	0,8070	0,8100		-0,0030
	E	0,5771	0,5800		-0,0029
	F	0,9136	0,9100		0,0036
17	A	0,9575	0,9600	ROMSILVA	-0,0025
	B	12,7510	12,7500		0,0010
	C	0,7069	0,7100		-0,0031
	D	0,3044	0,3000		0,0044
	E	1,4927	1,4900		0,0027
	F	0,1901	0,1900		0,0001
	G	0,9106	0,9100		0,0006
	NN	0,5280	0,5300		-0,0020
16	A	11,3107	11,3100	ROMSILVA	0,0007
	B	1,9604	1,9600		0,0004
	C	17,6377	17,6400		-0,0023
	D	1,4561	1,4600		-0,0039
	E	1,5416	1,5400		0,0016
	F	2,6445	2,6400		0,0045
	NN	1,7396	1,7400		-0,0004
15	A	8,3224	8,3200		0,0024
	B	0,5174	0,5200		-0,0026
	C	0,8952	0,9000		-0,0048
	D	2,7970	2,8000		-0,0030
	E	2,5692	2,5700		-0,0008
	F	2,8025	2,8000		0,0025
	G	0,5549	0,5500		0,0049
	H	4,4431	4,4400		0,0031
	I	2,2873	2,2900		-0,0027
	J	5,3580	5,3600		-0,0020
	K	3,6380	3,6400		-0,0020
	L	1,6784	1,6800		-0,0016
	M	0,3159	0,3200		-0,0041
	A	1,5570	1,5600		-0,0030
	B	1,5934	1,5900		0,0034

14	C	7,0130	7,0100	0,0030
	D	2,1667	2,1700	-0,0033
	E	3,3172	3,3200	-0,0028
	F	2,7294	2,7300	-0,0006
	G	0,3246	0,3200	0,0046
	H	0,3248	0,3200	0,0048
	I	1,1294	1,1300	-0,0006
	J	3,6050	3,6100	-0,0050
	NN	1,4521	1,4500	0,0021
12	A	2,1109	2,1100	0,0009
	B	2,1603	2,1600	0,0003
	C	2,0913	2,0900	0,0013
	D	2,1258	2,1300	-0,0042
	E	1,7243	1,7200	0,0043
	F	2,1880	2,1900	-0,0020
	G	3,1488	3,1500	-0,0012
	H	1,6661	1,6700	-0,0039
	I	0,5698	0,5700	-0,0002
J	3,3131	3,3100	0,0031	
NN	2,0007	2,0000	0,0007	
11	A	1,3685	1,3700	-0,0015
	B	6,7752	6,7800	-0,0048
	C	2,5004	2,5000	0,0004
	D	2,7984	2,8000	-0,0016
	E	0,2487	0,2500	-0,0013
	F	1,6121	1,6100	0,0021
	G	4,2185	4,2200	-0,0015
	H	1,9619	1,9600	0,0019
	I	0,6041	0,6000	0,0041
	J	0,7352	0,7400	-0,0048
	K	0,7937	0,7900	0,0037
	NN1	0,6772	0,6800	-0,0028
	NN2	0,0680	0,0700	-0,0020
	NN3	0,4304	0,4300	0,0004
NN4	0,3003	0,3000	0,0003	
10	A	12,7990	12,8000	-0,0010
	B	1,4846	1,4800	0,0046
	C	1,0472	1,0500	-0,0028
	D	1,9891	1,9900	-0,0009
	E	0,7429	0,7400	0,0029
	F	0,3700	0,3700	0,0000
	G	1,5223	1,5200	0,0023
	H	1,6140	1,6100	0,0040
	I	2,9943	3,0100	-0,0157
	J	3,4297	3,4300	-0,0003
	K	1,2607	1,2600	0,0007
	L	1,0738	1,0700	0,0038
	M	1,0841	1,0800	0,0041
	NN1	1,0335	1,0300	0,0035
NN2	0,5848	0,5800	0,0048	





JUDETUL CALARASI  
UNITATEA ADMINISTRATIV TERITORIALA CALARASI


SECTOR 38

Suprafat sector - S = 47.7694Ha

SITUATIA  
terenurilor care constituie rezerva comisiei locale de fond funciar

Nr. crt.	Nr. Tarla	Suprafata tarla -ha-	Suprafata de teren retrocedata in baza titlurilor de proprietate -ha-	Suprafata de teren retrocedata in baza PV -ha-	Suprafata rezervă retrocedabilă -ha-
0	1	2	4	5	6
1	T164,164/1	17,4289	16,6574		0,7715
2	T167,167/1	27,482	21,7036		5,7784
	<b>TOTAL</b>	<b>44,9109</b>	<b>38,361</b>		<b>6,5499</b>

Presedinte com fond funciar



The image shows a handwritten signature in black ink to the left of a circular official stamp. The stamp is from the Municipality of Calarasi, with the text 'PRIMARIA CALARASI' and 'CONSILIUL LOCAL AL COMUNEI CALARASI' visible around the perimeter. The center of the stamp contains the number '22'.

JUDETUL CALARASI  
UNITATEA ADMINISTRATIV TERITORIALA CALARASI

SECTOR 39

Suprafat sector - S =12.5495Ha

SITUATIA  
terenurilor care constituie rezerva comisiei locale de fond funciar

Nr. crt.	Nr. Tarla	Suprafata tarla -ha-	Suprafata de teren retrocedata in baza titlurilor de proprietate -ha-	Suprafata de teren retrocedata in baza PV -ha-	Suprafata rezerva retrocedabila -ha-
0	1	2	4	5	6
1	ISCIP	12,5495	12,5495		
<b>TOTAL</b>		<b>12,5495</b>			

Presedinte com fond funciar

