

Comisia specială pentru întocmirea inventarului bunurilor care alcătuiesc domeniul privat al unității administrativ-teritoriale municipiului Călărași

ANEXA 1 la HCL 108/2024

Primar,
Marius Grigore Dulce

INVENTARUL

bunurilor care aparțin domeniului privat al unității administrativ-teritoriale municipiului Călărași

BUNURI IMOBILE

Nr. crt.	Codul de clasificare	Denumirea bunului	Elemente de identificare	Anul dobândirii sau după caz al dării în folosință	Valoarea de inventar (mil lei)	Situația juridică actuală
1	-	Imobil - teren situat în strada Gradistea	Suprafata (mp) = 30,000.00 , Vecinatati = E-Proprietati neidentificate; N-Proprietati private; V-Gard C.S.C; S-Gard C.S.C , Categoria de folosinta = , Numar cadastral = , Carte funciara = , Localizare =	2013	1814.33	HCL nr.29/28.01.2010 privind trecerea din domeniul public in domeniul privat al mun. Calarasi a imobilului situat in str. Gradistea, in suprafata de 3,00 ha; HCL nr.49/29.03.2018 privind aprobarea inventarului bunurilor care alcătuiesc domeniul privat al municipiului Calarasi
2	-	Imobil - teren situat in str.Gradistea, nr.57 A	Suprafata (mp) = 450.00 , Vecinatati: N - str. Gradistea; E - proprietate particulara; S - CSC Calarasi; V - strada Canalului, Categoria de folosinta = ARABIL Numar cadastral = 33791 , Carte funciara = 33791 , Localizare = intravilan	2005	177.42	HCL nr.49/29.03.2018 privind aprobarea inventarului bunurilor care alcătuiesc domeniul privat al municipiului Calarasi; Act de dezlipire nr. 3679/10.11.2021; CF 33791 - UAT municipiul Calarasi



3	-	Imobil - teren situat in strada Gradistea, nr. 57	Suprafata (mp) = 450.00 , Vecinatati: N - str. Gradistea; E - proprietate particulara; S - CSC Calarasi; V - strada Canalului, Categoria de folosinta = ARABIL Numar cadastral = 33796 , Carte funciara = 33796, Localizare = intravilan	2005	200.69	HCL nr.18/29.01.2009, privind modificarea si completarea HCL 93/2002 „privind aprobarea inventarului terenurilor care apartin domeniului privat al municipiului Calarasi”; HCL nr.49/29.03.2018, privind aprobarea inventarului bunurilor care alcatuiesc domeniul privat al municipiului Calarasi; HCL nr.178/28.10.2021, privind dezmembrarea in doua loturi a imobilului in suprafata de 500 mp, situat in municipiul Calarasi, teren arabil si dezmembrarea in doua loturi a imobilului in suprafata de 509 mp, situat in municipiul Calarasi, teren arabil curti constructii, avand numarul cadastral 25129 si dezmembrarea in doua loturi a imobilului in suprafata de 509 mp, situat in municipiul Calarasi, teren arabil curti constructii, avand numarul cadastral 25130; Act de dezlipire nr. 3680/10.11.2021; CNSA nr. 113/16.11.2021; CF 33796 - UAT municipiul Calarasi
4	-	Imobil - teren situat in str.Navodari, nr.173	Suprafata (mp) = 250.00 , Vecinatati: N - str. Navodari; S - proprietate privata; E - proprietate privata; V - proprietate privata, Categoria de folosinta = , Numar cadastral = , Carte funciara = , Localizare =	2005	85.70	HCL 18/29.01.2009, privind modificarea si completarea HCL nr.93/2002 privind aprobarea inventarului terenurilor care apartin domeniului privat al municipiului Calarasi; HCL nr.49/29.03.2018, privind aprobarea inventarului bunurilor care alcatuiesc domeniul privat al municipiului Calarasi
5	-	Imobil - teren situat in zona SC BOVIGAL, Varianta Nord	Suprafata (mp) = 600, Vecinatati: N - proprietate privata; S - Varianta Nord; E - proprietate privata; V - drum, Numar cadastral = , Carte funciara = , Localizare =	2009	79.25	HCL 18/29.01.2009, privind modificarea si completarea HCL nr.93/2002 privind aprobarea inventarului terenurilor care apartin domeniului privat al municipiului Calarasi; HCL nr.49/29.03.2018, privind aprobarea inventarului bunurilor care alcatuiesc domeniul privat al municipiului Calarasi



6	-	Imobil - teren situat in str.Policlinicii, nr.1A	Suprafata (mp) = 98.00 , Vecinatati: N - Policlinica nr. 2; S - domeniu public; E - domeniu public; V - Policlinica nr. 2; Categoria de folosinta = Curti constructii , Numar cadastral = 22645 , Carte funciara = 22645 , Localizare = intravilan	2012	45.48	HCL 18/29.01.2009, privind modificarea si completarea HCL nr.93/2002 privind aprobarea inventarului terenurilor care apartin domeniului privat al municipiului Calarasi; HCL nr.49/29.03.2018, privind aprobarea inventarului bunurilor care alcatuiesc domeniul privat al municipiului Calarasi; CF 22645 UAT municipiul Calarasi
7	-	Imobil - teren situat in zona cinematografului Orizont, str.Lalelelor	Suprafata (mp) = 311, Vecinatati = N - domeniul public; S - domeniul public; E - S.C. AKSA SRL; V - domeniul public, Categoria de folosinta = , Numar cadastral = , Carte funciara = , Localizare	2013	111.49	HCL 99/27.08.2009 pentru completarea inventarului terenurilor care apartin domeniului public si privat al municipiului Calarasi; HCL nr.49/29.03.2018, privind aprobarea inventarului bunurilor care alcatuiesc domeniul privat al municipiului Calarasi;
8	-	Imobil - teren situat in incinta blocului K16 decros, str.Musetelului	Suprafata (mp) = 45.00 , Vecinatati: N - str. Musetelului; S - bloc K16; E - str. Policlinicii; V - bloc K16, Categoria de folosinta = Curti constructii , Numar cadastral = 22786 , Carte funciara = 22786 , Localizare = intravilan	2012	13.92	HCL 99/27.08.2009 pentru completarea inventarului terenurilor care apartin domeniului public si privat al municipiului Calarasi; HCL nr.49/29.03.2018, privind aprobarea inventarului bunurilor care alcatuiesc domeniul privat al municipiului Calarasi; CF 22786 UAT municipiul Calarasi
9	-	Imobil - teren situat in zona Varianta Nord nr.41 (nr.43A)	Suprafata (mp) = 2483, Vecinatati = , Categoria de folosinta = curti constructii, Numar cadastral = 35279, Carte funciara = 35279, Localizare = intravilan	2023	166.98	HCL 151/29.10.2009 pentru completarea HCL nr. 93/2002 cu privire la aprobarea inventarului terenurilor care apartin domeniului privat al municipiului Calarasi; HCL nr.49/29.03.2018, privind aprobarea inventarului bunurilor care alcatuiesc domeniul privat al municipiului Calarasi; CF 35279 UAT municipiul Calarasi



10	-	Imobil - teren situat in zona Varianta Nord nr.1 (nr.43A)	Suprafata (mp) = 2000.00 , Vecinatati: , Categoria de folosinta = ARABIL Numar cadastral = 23154 , Carte funciara = 23154 , Localizare = INTRAVILAN	2014	103.33	HCL 151/29.10.2009 pentru completarea HCL nr. 93/2002 cu privire la aprobarea inventarului terenurilor care apartin domeniului privat al municipiului Calarasi; HCL nr.49/29.03.2018, privind aprobarea inventarului bunurilor care alcatuiesc domeniul privat al municipiului Calarasi; CF 23154 UAT municipiul Calarasi
11	-	Imobil - teren situat in zona Varianta Nord nr.1 (nr.43A)	Suprafata (mp) = 957.00 , Vecinatati: , Categoria de folosinta = ARABIL Numar cadastral = 25162 , Carte funciara = 25162 , Localizare = INTRAVILAN	2014	49.43	HCL 151/29.10.2009 pentru completarea HCL nr. 93/2002 cu privire la aprobarea inventarului terenurilor care apartin domeniului privat al municipiului Calarasi; HCL nr.49/29.03.2018, privind aprobarea inventarului bunurilor care alcatuiesc domeniul privat al municipiului Calarasi; CF 25162 UAT municipiul Calarasi
12	-	Loc. Calarasi, Str ING. BARCA GHEORGHE, Nr. 6, Jud. Calarasi	Suprafata (mp) = 1000, Vecinatati: Categoria de folosinta= ARABIL, Numar cadastral= 25163 Carte funciara = 25163. Localizare = INTRAVILAN	2014	51.66	HCL 151/29.10.2009 pentru completarea HCL nr. 93/2002 cu privire la aprobarea inventarului terenurilor care apartin domeniului privat al municipiului Calarasi; HCL nr.49/29.03.2018, privind aprobarea inventarului bunurilor care alcatuiesc domeniul privat al municipiului Calarasi; CF 25163 UAT municipiul Calarasi
13	-	Loc. Calarasi, Str ING. BARCA GHEORGHE, Nr. 4, Jud. Calarasi	Suprafata (mp) = 1107.00 , Vecinatati: , Categoria de folosinta = ARABIL Numar cadastral = 25164 , Carte funciara = 25164 , Localizare = INTRAVILAN	2014	161.14	HCL 151/29.10.2009 pentru completarea HCL nr. 93/2002 cu privire la aprobarea inventarului terenurilor care apartin domeniului privat al municipiului Calarasi; HCL nr.49/29.03.2018, privind aprobarea inventarului bunurilor care alcatuiesc domeniul privat al municipiului Calarasi; CF 25164 UAT municipiul Calarasi
14	-	Loc. Calarasi, Str ING. BARCA GHEORGHE, Nr. 4A, Jud. Calarasi	Suprafata (mp) = 2119.00 , Vecinatati: , Categoria de folosinta = ARABIL Numar cadastral = 25165 , Carte funciara = 25165 , Localizare = INTRAVILAN	2014	109.46	HCL 151/29.10.2009 pentru completarea HCL nr. 93/2002 cu privire la aprobarea inventarului terenurilor care apartin domeniului privat al municipiului Calarasi; HCL nr.49/29.03.2018, privind aprobarea inventarului bunurilor care alcatuiesc domeniul privat al municipiului Calarasi; CF 25165 UAT municipiul Calarasi



15	-	Loc. Calarasi, Str ING. BARCA GHEORGHE, Nr. 2B, Jud. Calarasi	Suprafata (mp) = 856.00 , Vecinatati: Categoria de folosinta = ARABIL Numar cadastral = 25166 , Carte funciara = 25166 . Localizare = INTRAVILAN	2014	44.22	HCL 151/29.10.2009 pentru completarea HCL nr. 93/2002 cu privire la aprobarea inventarului terenurilor care apartin domeniului privat al municipiului Calarasi; HCL nr.49/29.03.2018, privind aprobarea inventarului bunurilor care alcatuiesc domeniul privat al municipiului Calarasi; CF 25166 UAT municipiul Calarasi
16	-	Loc. Calarasi, Str ING. BARCA GHEORGHE, Nr. 2A, Jud. Calarasi	Suprafata (mp) = 1500.00 , Vecinatati Categoria de folosinta = ARABIL Numar cadastral = 25167 , Carte funciara = 25167 , Localizare = INTRAVILAN	2014	77.49	HCL 151/29.10.2009 pentru completarea HCL nr. 93/2002 cu privire la aprobarea inventarului terenurilor care apartin domeniului privat al municipiului Calarasi; HCL nr.49/29.03.2018, privind aprobarea inventarului bunurilor care alcatuiesc domeniul privat al municipiului Calarasi; CF 25167 UAT municipiul Calarasi
17	-	Imobil - teren situat in zona FNC (livada), Str Romana, Nr. 2, LOT A1	Suprafata (mp) A1 = 174, Vecinatati: , Categorie de folosinta =curti constructii , Numar cadastral = 24205, Carte funciara = 24205, Localizare = intravilan,		13.60	HCL 99/27.08.2009 pentru completarea inventarului terenurilor care apartin domeniului public si privat al municipiului Calarasi; HCL nr.49/29.03.2018, privind aprobarea inventarului bunurilor care alcatuiesc domeniul privat al municipiului Calarasi; CF 24205 UAT municipiul Calarasi
18	-	Imobil - teren situat in zona FNC (livada), Str Romana, Nr. 4, LOT A2	Suprafata (mp) A2 = 173, Vecinatati: , Categorie de folosinta=curti constructii, Numar cadastral=24234 , Carte funciara = 24234, Localizare=intravilan,		13.52	HCL 99/27.08.2009 pentru completarea inventarului terenurilor care apartin domeniului public si privat al municipiului Calarasi; HCL nr.49/29.03.2018, privind aprobarea inventarului bunurilor care alcatuiesc domeniul privat al municipiului Calarasi; CF 24234 UAT municipiul Calarasi
19	-	Imobil - teren situat in zona FNC (livada), Str Romana, Nr. 6, LOT A3	Suprafata (mp) A3 = 205, Vecinatati: , Categorie de folosinta=curti constructii, Numar cadastral=24193, Carte funciara = 24193, Localizare=intravilan,		16.02	HCL 99/27.08.2009 pentru completarea inventarului terenurilor care apartin domeniului public si privat al municipiului Calarasi; HCL nr.49/29.03.2018, privind aprobarea inventarului bunurilor care alcatuiesc domeniul privat al municipiului Calarasi; CF 24193 UAT municipiul Calarasi



20	-	Imobil - teren situat in zona FNC (livada), Str Violonist Ion Voicu , Nr. 1	Suprafata (mp) A4 = 211, Vecinatati.: Categorie de folosinta=curti constructii, Numar cadastral=24273, Carte funciara = 24273, Localizare=intravilan,	16.49	HCL 99/27.08.2009 pentru completarea inventarului terenurilor care apartin domeniului public si privat al municipiului Calarasi; HCL nr.49/29.03.2018, privind aprobarea inventarului bunurilor care alcatuiesc domeniul privat al municipiului Calarasi; CF 24273 UAT municipiul Calarasi
21	-	Imobil - teren situat in zona FNC (livada), Str Violonist Ion Voicu , Nr. 3, LOT A5,6	Suprafata (mp) A5,6 = 224, Vecinatati.: Categorie de folosinta=curti constructii, Numar cadastral= 24169, Carte funciara = 24169, Localizare=intravilan,	17.50	HCL 99/27.08.2009 pentru completarea inventarului terenurilor care apartin domeniului public si privat al municipiului Calarasi; HCL nr.49/29.03.2018, privind aprobarea inventarului bunurilor care alcatuiesc domeniul privat al municipiului Calarasi; CF 24169 UAT municipiul Calarasi
22	-	Imobil - teren situat in zona FNC (livada), Str Violonist Ion Voicu , Nr. 13, LOT A7	Suprafata (mp) A7 = 124, Vecinatati.: Categorie de folosinta=curti constructii, Numar cadastral=24204, Carte funciara = 24204, Localizare=intravilan,	9.69	HCL 99/27.08.2009 pentru completarea inventarului terenurilor care apartin domeniului public si privat al municipiului Calarasi; HCL nr.49/29.03.2018, privind aprobarea inventarului bunurilor care alcatuiesc domeniul privat al municipiului Calarasi; CF 24204 UAT municipiul Calarasi
23	-	Imobil - teren situat in zona FNC (livada) , Str Violonist Ion Voicu , Nr. 15	Suprafata (mp) A8 = 528, Vecinatati.: Categorie de folosinta=curti constructii, Numar cadastral=24165, Carte funciara = 24165, Localizare=intravilan,	41.26	HCL 99/27.08.2009 pentru completarea inventarului terenurilor care apartin domeniului public si privat al municipiului Calarasi; HCL nr.49/29.03.2018, privind aprobarea inventarului bunurilor care alcatuiesc domeniul privat al municipiului Calarasi; CF 24165 UAT municipiul Calarasi
24	-	Imobil - teren situat in zona FNC (livada) , Str Violonist Ion Voicu , Nr. 17A	Suprafata (mp) A9 = 602, Vecinatati.: Categorie de folosinta=curti constructii, Numar cadastral=24224, Carte funciara = 24224, Localizare=intravilan,	47.04	HCL 99/27.08.2009 pentru completarea inventarului terenurilor care apartin domeniului public si privat al municipiului Calarasi; HCL nr.49/29.03.2018, privind aprobarea inventarului bunurilor care alcatuiesc domeniul privat al municipiului Calarasi; CF 24224 UAT municipiul Calarasi



25	-	Imobil - teren situat in zona FNC (livada), Str Violonist Ion Voicu , Nr. 17	Suprafata (mp) A9.1 = 252, Vecinatati., Categorie de folosinta=curti constructii, Numar cadastral=24196, Carte funciara = 24196, Localizare=intravilan,	19.69	HCL 99/27.08.2009 pentru completarea inventarului terenurilor care apartin domeniului public si privat al municipiului Calarasi; HCL nr.49/29.03.2018, privind aprobarea inventarului bunurilor care alcatuiesc domeniul privat al municipiului Calarasi; CF 24196 UAT municipiul Calarasi
26	-	Imobil - teren situat in zona FNC (livada), Str Violonist Ion Voicu , Nr. 19	Suprafata (mp) A10 = 407, Vecinatati., Categorie de folosinta=curti constructii, Numar cadastral=24171, Carte funciara = 24171, Localizare=intravilan,	31.80	HCL 99/27.08.2009 pentru completarea inventarului terenurilor care apartin domeniului public si privat al municipiului Calarasi; HCL nr.49/29.03.2018, privind aprobarea inventarului bunurilor care alcatuiesc domeniul privat al municipiului Calarasi; CF 24171 UAT municipiul Calarasi
27	-	Imobil - teren situat in zona FNC (livada), Str Violonist Ion Voicu , Nr. 21A	Suprafata (mp) A11.1 = 503, Vecinatati., Categorie de folosinta=curti constructii, Numar cadastral=24235, Carte funciara = 24235, Localizare =intravilan,	39.30	HCL 99/27.08.2009 pentru completarea inventarului terenurilor care apartin domeniului public si privat al municipiului Calarasi; HCL nr.49/29.03.2018, privind aprobarea inventarului bunurilor care alcatuiesc domeniul privat al municipiului Calarasi; CF 24235 UAT municipiul Calarasi
28	-	Imobil - teren situat in zona FNC (livada), Str Violonist Ion Voicu , Nr. 23, LOT A12	Suprafata (mp) A12 = 200, Vecinatati., Categorie de folosinta=curti constructii, Numar cadastral=24195, Carte funciara = 24195, Localizare=intravilan,	15.63	HCL 99/27.08.2009 pentru completarea inventarului terenurilor care apartin domeniului public si privat al municipiului Calarasi; HCL nr.49/29.03.2018, privind aprobarea inventarului bunurilor care alcatuiesc domeniul privat al municipiului Calarasi; CF 24195 UAT municipiul Calarasi
29	-	Imobil - teren situat in zona FNC (livada), Str Violonist Ion Voicu , Nr. 23A, LOT 12.1	Suprafata (mp) A12.1 = 187, Vecinatati., Categorie de folosinta=curti constructii, Numar cadastral=24170, Carte funciara = 24170, Localizare=intravilan,	14.61	HCL 99/27.08.2009 pentru completarea inventarului terenurilor care apartin domeniului public si privat al municipiului Calarasi; HCL nr.49/29.03.2018, privind aprobarea inventarului bunurilor care alcatuiesc domeniul privat al municipiului Calarasi; CF 24170 UAT municipiul Calarasi



30	-	Imobil - teren situat in zona FNC (Iivada), Str Violonist Ion Voicu , Nr. 23B	Suprafata (mp) A12.2 = 208, Vecinatati:, Categoria de folosinta=curti constructii, Numar cadastral=24187, Carte funciara = 24187, Localizare=intravilan,	16.25	HCL 99/27.08.2009 pentru completarea inventarului terenurilor care apartin domeniului public si privat al municipiului Calarasi; HCL nr.49/29.03.2018, privind aprobarea inventarului bunurilor care alcatuiesc domeniul privat al municipiului Calarasi; CF 24187 UAT municipiul Calarasi
31	-	Imobil - teren situat in zona FNC (Iivada), , Str Violonist Ion Voicu , Nr. 25, LOT A13 (ZONA FNC-LIVADA)	Suprafata (mp) A13 = 321, Vecinatati:, Categoria de folosinta=curti constructii, Numar cadastral=24228, Carte funciara = 24228, Localizare=intravilan,	25.08	HCL 99/27.08.2009 pentru completarea inventarului terenurilor care apartin domeniului public si privat al municipiului Calarasi; HCL nr.49/29.03.2018, privind aprobarea inventarului bunurilor care alcatuiesc domeniul privat al municipiului Calarasi; CF 24228 UAT municipiul Calarasi
32	-	Imobil - teren situat in zona FNC (Iivada), Str Violonist Ion Voicu , Nr. 27, LOT A14	Suprafata (mp) A14 = 245, Vecinatati:, Categoria de folosinta=curti constructii, Numar cadastral=24293, Carte funciara = 24293, Localizare=intravilan,	19.14	HCL 99/27.08.2009 pentru completarea inventarului terenurilor care apartin domeniului public si privat al municipiului Calarasi; HCL nr.49/29.03.2018, privind aprobarea inventarului bunurilor care alcatuiesc domeniul privat al municipiului Calarasi; CF 24293 UAT municipiul Calarasi
33	-	Imobil - teren situat in zona FNC (Iivada), Str Violonist Ion Voicu , Nr. 27A, LOT A14.1	Suprafata (mp) A14.1 = 289, Vecinatati:, Categoria de folosinta=curti constructii, Numar cadastral=24175, Carte funciara = 24175, Localizare=intravilan,	22.58	HCL 99/27.08.2009 pentru completarea inventarului terenurilor care apartin domeniului public si privat al municipiului Calarasi; HCL nr.49/29.03.2018, privind aprobarea inventarului bunurilor care alcatuiesc domeniul privat al municipiului Calarasi; CF 24175 UAT municipiul Calarasi
34	-	Imobil - teren situat in zona FNC (Iivada), Str Violonist Ion Voicu , Nr. 29, LOT A15	Suprafata (mp) A15 = 391, Vecinatati:, Categoria de folosinta=curti constructii, Numar cadastral=24227, Carte funciara = 24227, Localizare=intravilan,	30.55	HCL 99/27.08.2009 pentru completarea inventarului terenurilor care apartin domeniului public si privat al municipiului Calarasi; HCL nr.49/29.03.2018, privind aprobarea inventarului bunurilor care alcatuiesc domeniul privat al municipiului Calarasi; CF 24227 UAT municipiul Calarasi



35	-	Imobil - teren situat in zona FNC (Iivada), Str Violonist Ion Voicu , Nr. 31, LOT A16	Suprafata (mp) A16 = 284, Vecinatati:, Categoria de folosinta=curti constructii, Numar cadastral=24174, Carte funciara = 24174, Localizare=intravilan,	22.19	HCL 99/27.08.2009 pentru completarea inventarului terenurilor care apartin domeniului public si privat al municipiului Calarasi; HCL nr.49/29.03.2018, privind aprobarea inventarului bunurilor care alcatuiesc domeniul privat al municipiului Calarasi; CF 24174 UAT municipiul Calarasi
36	-	Imobil - teren situat in zona FNC (Iivada), Str Violonist Ion Voicu , Nr. 33, LOT A17	Suprafata (mp) A17 = 412, Vecinatati:, Catewgoria de folosinta=curti constructii, Numar cadastral=24191, Carte funciara = 24191, Localizare=intravilan,	32.19	HCL 99/27.08.2009 pentru completarea inventarului terenurilor care apartin domeniului public si privat al municipiului Calarasi; HCL nr.49/29.03.2018, privind aprobarea inventarului bunurilor care alcatuiesc domeniul privat al municipiului Calarasi; CF 24191 UAT municipiul Calarasi
37	-	Imobil - teren situat in zona FNC (Iivada), Str Violonist Ion Voicu , Nr. 35, LOT A18	Suprafata (mp) A18 = 430, Vecinatati:, Categoria de folosinta=curti constructii, Numar cadastral=24164, Carte funciara = 24164, Localizare=intravilan,	33.60	HCL 99/27.08.2009 pentru completarea inventarului terenurilor care apartin domeniului public si privat al municipiului Calarasi; HCL nr.49/29.03.2018, privind aprobarea inventarului bunurilor care alcatuiesc domeniul privat al municipiului Calarasi; CF 24164 UAT municipiul Calarasi
38	-	Imobil - teren situat in zona FNC (Iivada), Str Violonist Ion Voicu , Nr. 37, LOT A19	Suprafata (mp) A19 = 574, Vecinatati:, Categoria de folosinta=curti constructii, Numar cadastral=24226, Carte funciara = 24226, Localizare=intravilan,	44.85	HCL 99/27.08.2009 pentru completarea inventarului terenurilor care apartin domeniului public si privat al municipiului Calarasi; HCL nr.49/29.03.2018, privind aprobarea inventarului bunurilor care alcatuiesc domeniul privat al municipiului Calarasi; CF 24226 UAT municipiul Calarasi
39	-	Imobil - teren situat in zona FNC (Iivada), Str Violonist Ion Voicu , Nr. 39, LOT A20	Suprafata (mp) A20 = 738, Vecinatati:, Categoria de folosinta=curti constructii, Numar cadastral=24173, Carte funciara = 24173, Localizare=intravilan,	57.67	HCL 99/27.08.2009 pentru completarea inventarului terenurilor care apartin domeniului public si privat al municipiului Calarasi; HCL nr.49/29.03.2018, privind aprobarea inventarului bunurilor care alcatuiesc domeniul privat al municipiului Calarasi; CF 24173 UAT municipiul Calarasi



40	-	Imobil - teren situat in zona FNC (livada), Str Violonist Ion Voicu , Nr. 41, LOT A20.1	Suprafata (mp) A20.1 = 488, Vecinatati:, Categoria de folosinta=curti constructii, Numar cadastral=24189, Carte funciara = 24189, Localizare=intravilan,	38.13	HCL 99/27.08.2009 pentru completarea inventarului terenurilor care apartin domeniului public si privat al municipiului Calarasi; HCL nr.49/29.03.2018, privind aprobarea inventarului bunurilor care alcatuiesc domeniul privat al municipiului Calarasi; CF 24189 UAT municipiul Calarasi
41	-	Imobil - teren situat in zona FNC (livada), Str Violonist Ion Voicu , Nr. 2, LOT B1	Suprafata (mp) B1 = 127, Vecinatati:, Categoria de folosinta=curti constructii, Numar cadastral=24217, Carte funciara = 24217, Localizare=intravilan,	9.92	HCL 99/27.08.2009 pentru completarea inventarului terenurilor care apartin domeniului public si privat al municipiului Calarasi; HCL nr.49/29.03.2018, privind aprobarea inventarului bunurilor care alcatuiesc domeniul privat al municipiului Calarasi; CF 24217UAT municipiul Calarasi
42	-	Imobil - teren situat in zona FNC (livada), Str Romana, Nr. 8, LOT B2	Suprafata (mp) B2 = 201, Vecinatati:, Categoria de folosinta=curti constructii, Numar cadastral=24172, Carte funciara = 24172, Localizare=intravilan,	15.71	HCL 99/27.08.2009 pentru completarea inventarului terenurilor care apartin domeniului public si privat al municipiului Calarasi; HCL nr.49/29.03.2018, privind aprobarea inventarului bunurilor care alcatuiesc domeniul privat al municipiului Calarasi; CF 24172UAT municipiul Calarasi
43	-	Imobil - teren situat in zona FNC (livada), Str Romana, Nr. 8A, LOT B2.1	Suprafata (mp) B2.1 = 319, Vecinatati:, Categoria de folosinta=curti constructii, Numar cadastral=24322, Carte funciara = 24322, Localizare=intravilan,	24.93	HCL 99/27.08.2009 pentru completarea inventarului terenurilor care apartin domeniului public si privat al municipiului Calarasi; HCL nr.49/29.03.2018, privind aprobarea inventarului bunurilor care alcatuiesc domeniul privat al municipiului Calarasi; CF 24322UAT municipiul Calarasi
44	-	Imobil - teren situat in zona FNC (livada), Str Romana, Nr. 10, LOT B3	Suprafata (mp) B3 = 443, Vecinitat:, Categoria de folosinta=curti constructii, Numar cadastral=, Carte funciara = 24190, Localizare=intravilan,	34.62	HCL 99/27.08.2009 pentru completarea inventarului terenurilor care apartin domeniului public si privat al municipiului Calarasi; HCL nr.49/29.03.2018, privind aprobarea inventarului bunurilor care alcatuiesc domeniul privat al municipiului Calarasi; CF 24190 UAT municipiul Calarasi




45	-	Imobil - teren situat in zona FNC (livada), Str Romana, Nr. 12, LOT B4	Suprafata (mp) B4 = 497, Vecinatati:, Categoria de folosinta=, Numar cadastral=, Carte funciara = 24211, Localizare=,	38.84	HCL 99/27.08.2009 pentru completarea inventarului terenurilor care apartin domeniului public si privat al municipiului Calarasi; HCL nr.49/29.03.2018, privind aprobarea inventarului bunurilor care alcatuiesc domeniul privat al municipiului Calarasi; CF 24211 UAT municipiul Calarasi
46	0				
47	-	Imobil - teren situat in zona FNC (livada), Str Romana, Nr. 16, Jud. Calarasi, LOT B6	Suprafata (mp) B6 = 230, Vecinatati:, Categoria de folosinta=curti constructii, Numar cadastral= 24194, Carte funciara = 24194, Localizare=intravilan,	17.97	HCL 99/27.08.2009 pentru completarea inventarului terenurilor care apartin domeniului public si privat al municipiului Calarasi; HCL nr.49/29.03.2018, privind aprobarea inventarului bunurilor care alcatuiesc domeniul privat al municipiului Calarasi; CF 24194 UAT municipiul Calarasi
48	-	Imobil - teren situat in zona FNC (livada), Str Actor Stefan Banica, Nr. 1	Suprafata (mp) B7 = 161, Vecinatati:, Categoria de folosinta=curti constructii, Numar cadastral=24167, Carte funciara = 24167, Localizare=intravilan,	12.58	HCL 99/27.08.2009 pentru completarea inventarului terenurilor care apartin domeniului public si privat al municipiului Calarasi; HCL nr.49/29.03.2018, privind aprobarea inventarului bunurilor care alcatuiesc domeniul privat al municipiului Calarasi; CF 24167 UAT municipiul Calarasi
49	-	Imobil - teren situat in zona FNC (livada), Str Actor Stefan Banica, Nr. 3, LOT B8	Suprafata (mp) B8 = 346, Vecinatati:, Categoria de folosinta=curti constructii, Numar cadastral=24201, Carte funciara = 24201, Localizare=intravilan,	27.04	HCL 99/27.08.2009 pentru completarea inventarului terenurilor care apartin domeniului public si privat al municipiului Calarasi; HCL nr.49/29.03.2018, privind aprobarea inventarului bunurilor care alcatuiesc domeniul privat al municipiului Calarasi; CF 24201 UAT municipiul Calarasi
50	-	Imobil - teren situat in zona FNC (livada), Str Actor Stefan Banica, Nr. 9, LOT B9	Suprafata (mp) B9 = 362, Vecinatati:, Categoria de folosinta=curti constructii, Numar cadastral=24229, Carte funciara = 24229, Localizare=intravilan,	28.29	HCL 99/27.08.2009 pentru completarea inventarului terenurilor care apartin domeniului public si privat al municipiului Calarasi; HCL nr.49/29.03.2018, privind aprobarea inventarului bunurilor care alcatuiesc domeniul privat al municipiului Calarasi; CF 24229 UAT municipiul Calarasi



51	-	Imobil - teren situat in zona FNC (Iivada), Str Actor Stefan Banica, Nr. 7, LOT B10	Suprafata (mp) B10 = 146, Vecinatati:, Categoria de folosinta=curti constructii, Numar cadastral=24166, Carte funciara = 24166, Localizare=intravilan,	11.41	HCL 99/27.08.2009 pentru completarea inventarului terenurilor care apartin domeniului public si privat al municipiului Calarasi; HCL nr.49/29.03.2018, privind aprobarea inventarului bunurilor care alcatuiesc domeniul privat al municipiului Calarasi; CF 24166 UAT municipiul Calarasi
52	-	Imobil - teren situat in zona FNC (Iivada), Str Actor Stefan Banica, Nr. 7A, LOT B10.1	Suprafata (mp) B10.1 = 97, Vecinatati:, Categoria de folosinta=curti constructii, Numar cadastral=24200, Carte funciara = 24200, Localizare=intravilan,	7.58	HCL 99/27.08.2009 pentru completarea inventarului terenurilor care apartin domeniului public si privat al municipiului Calarasi; HCL nr.49/29.03.2018, privind aprobarea inventarului bunurilor care alcatuiesc domeniul privat al municipiului Calarasi; CF 24200 UAT municipiul Calarasi
53	-	Imobil - teren situat in zona FNC (Iivada), Str Nucilor, Nr. 11, LOT B11	Suprafata (mp) B11 = 412, Vecinatati:, Categoria de folosinta=curti constructii, Numar cadastral=24177, Carte funciara = 24177, Localizare=intravilan,	32.19	HCL 99/27.08.2009 pentru completarea inventarului terenurilor care apartin domeniului public si privat al municipiului Calarasi; HCL nr.49/29.03.2018, privind aprobarea inventarului bunurilor care alcatuiesc domeniul privat al municipiului Calarasi; CF 24177 UAT municipiul Calarasi
54	-	Imobil - teren situat in zona FNC (Iivada), Str Nucilor, Nr. 9, LOT B12	Suprafata (mp) B12 = 217, Vecinatati:, Categoria de folosinta=curti constructii, Numar cadastral=24111, Carte funciara = 24111, Localizare=intravilan,	16.96	HCL 99/27.08.2009 pentru completarea inventarului terenurilor care apartin domeniului public si privat al municipiului Calarasi; HCL nr.49/29.03.2018, privind aprobarea inventarului bunurilor care alcatuiesc domeniul privat al municipiului Calarasi; CF 24111 UAT municipiul Calarasi
55	-	Imobil - teren situat in zona FNC (Iivada), Str Nucilor, Nr. 7, LOT B13	Suprafata (mp) B13 = 233, Vecinatati:, Categoria de folosinta=curti constructii, Numar cadastral=24197, Carte funciara = 24197, Localizare=intravilan,	18.21	HCL 99/27.08.2009 pentru completarea inventarului terenurilor care apartin domeniului public si privat al municipiului Calarasi; HCL nr.49/29.03.2018, privind aprobarea inventarului bunurilor care alcatuiesc domeniul privat al municipiului Calarasi; CF 24197 UAT municipiul Calarasi



56	-	Imobil - teren situat in zona FNC (Iivada), Str Nucilor, Nr. 5	Suprafata (mp) B14 = 214, Vecinatati., Categoria de folosinta=curti constructii, Numar cadastral=24176, Carte funciara = 24176, Localizare=intravilan,	16.72	HCL 99/27.08.2009 pentru completarea inventarului terenurilor care apartin domeniului public si privat al municipiului Calarasi; HCL nr.49/29.03.2018, privind aprobarea inventarului bunurilor care alcatuiesc domeniul privat al municipiului Calarasi; CF 24176 UAT municipiul Calarasi
57	-	Imobil - teren situat in zona FNC (Iivada), Str Nucilor, Nr. 5A, LOT B14.1	Suprafata (mp) B14.1 = 190, Vecinatati., Categoria de folosinta=curti constructii, Numar cadastral=24231, Carte funciara = 24231, Localizare=intravilan,	14.85	HCL 99/27.08.2009 pentru completarea inventarului terenurilor care apartin domeniului public si privat al municipiului Calarasi; HCL nr.49/29.03.2018, privind aprobarea inventarului bunurilor care alcatuiesc domeniul privat al municipiului Calarasi; CF 24231 UAT municipiul Calarasi
58	-	Imobil - teren situat in zona FNC (Iivada), Str Nucilor, Nr. 1	Suprafata (mp) B16 = 214, Vecinatati., Categoria de folosinta=curti constructii, Numar cadastral=24199, Carte funciara = 24199, Localizare=intravilan,	16.72	HCL 99/27.08.2009 pentru completarea inventarului terenurilor care apartin domeniului public si privat al municipiului Calarasi; HCL nr.49/29.03.2018, privind aprobarea inventarului bunurilor care alcatuiesc domeniul privat al municipiului Calarasi; CF 24199 UAT municipiul Calarasi
59	-	Imobil - teren situat in zona FNC (Iivada), Str Violonist Ion Voicu , Nr. 12	Suprafata (mp) B17 = 265, Vecinatati., Categoria de folosinta=curti constructii, Numar cadastral=24168, Carte funciara = 24168, Localizare=intravilan,	20.71	HCL 99/27.08.2009 pentru completarea inventarului terenurilor care apartin domeniului public si privat al municipiului Calarasi; HCL nr.49/29.03.2018, privind aprobarea inventarului bunurilor care alcatuiesc domeniul privat al municipiului Calarasi; CF 24168 UAT municipiul Calarasi
60	-	Imobil - teren situat in zona FNC (Iivada), Str Violonist Ion Voicu , Nr. 10	Suprafata (mp) B18 = 241, Vecinatati., Categoria de folosinta=curti constructii, Numar cadastral=24202, Carte funciara = 24202, Localizare=intravilan,	18.83	HCL 99/27.08.2009 pentru completarea inventarului terenurilor care apartin domeniului public si privat al municipiului Calarasi; HCL nr.49/29.03.2018, privind aprobarea inventarului bunurilor care alcatuiesc domeniul privat al municipiului Calarasi; CF 24202 UAT municipiul Calarasi



61	-	Imobil - teren situat in zona FNC (livada), Str Violonist Ion Voicu , Nr. 8	Suprafata (mp) B19= 289, Vecinatati, Categoria de folosinta=curti constructii, Numar cadastral=24230, Carte funciara = 24230, Localizare=intravilan,	22.58	HCL 99/27.08.2009 pentru completarea inventarului terenurilor care apartin domeniului public si privat al municipiului Calarasi; HCL nr.49/29.03.2018, privind aprobarea inventarului bunurilor care alcatuiesc domeniul privat al municipiului Calarasi; CF 24230 UAT municipiul Calarasi
62	-	Imobil - teren situat in zona FNC (livada), Str Violonist Ion Voicu , Nr. 6	Suprafata (mp) B20= 144, Vecinatati, Categoria de folosinta=curti constructii, Numar cadastral=24203, Carte funciara = 24203, Localizare=intravilan,	11.25	HCL 99/27.08.2009 pentru completarea inventarului terenurilor care apartin domeniului public si privat al municipiului Calarasi; HCL nr.49/29.03.2018, privind aprobarea inventarului bunurilor care alcatuiesc domeniul privat al municipiului Calarasi; CF 24203 UAT municipiul Calarasi
63	-	Imobil - teren situat in zona FNC (livada), Loc. Calarasi, Str Violonist Ion Voicu , Nr. 4	Suprafata (mp) B21= 156, Vecinatati, Categoria de folosinta=curti constructii, Numar cadastral=24233, Carte funciara = 24233, Localizare=intravilan,	12.19	HCL 99/27.08.2009 pentru completarea inventarului terenurilor care apartin domeniului public si privat al municipiului Calarasi; HCL nr.49/29.03.2018, privind aprobarea inventarului bunurilor care alcatuiesc domeniul privat al municipiului Calarasi; CF 24233 UAT municipiul Calarasi
64	-	Imobil - teren situat in zona FNC (livada), Str Nucilor, Nr. 4	Suprafata (mp) C1 = 302, Vecinatati, Categoria de folosinta=curti constructii, Numar cadastral=24112, Carte funciara = 24112, Localizare=intravilan,	23.60	HCL 99/27.08.2009 pentru completarea inventarului terenurilor care apartin domeniului public si privat al municipiului Calarasi; HCL nr.49/29.03.2018, privind aprobarea inventarului bunurilor care alcatuiesc domeniul privat al municipiului Calarasi; CF 24112 UAT municipiul Calarasi
65	-	Imobil - teren situat in zona FNC (livada), Str Nucilor, Nr. 2	Suprafata (mp) C2= 294, Vecinatati, Categoria de folosinta=curti constructii, Numar cadastral=24237, Carte funciara = 24237, Localizare=intravilan,	22.97	HCL 99/27.08.2009 pentru completarea inventarului terenurilor care apartin domeniului public si privat al municipiului Calarasi; HCL nr.49/29.03.2018, privind aprobarea inventarului bunurilor care alcatuiesc domeniul privat al municipiului Calarasi; CF 24237 UAT municipiul Calarasi



66	-	Imobil - teren situat in zona FNC (livada), Str Violonist Ion Voicu , Nr. 14 (LOT C3)	Suprafata (mp) C3= 308, Vecinatati., Categoria de folosinta=curti constructii, Numar cadastral=24160, Carte funciara = 24160, Localizare=intravilan,	24.07	HCL 99/27.08.2009 pentru completarea inventarului terenurilor care apartin domeniului public si privat al municipiului Calarasi; HCL nr.49/29.03.2018, privind aprobarea inventarului bunurilor care alcatuiesc domeniul privat al municipiului Calarasi; CF 24160 UAT municipiul Calarasi
67	-	Imobil - teren situat in zona FNC (livada), Str Violonist Ion Voicu , Nr. 16	Suprafata (mp) C4= 695, Vecinatati., Categoria de folosinta=curti constructii, Numar cadastral=24206, Carte funciara = 24206, Localizare=intravilan,	54.31	HCL 99/27.08.2009 pentru completarea inventarului terenurilor care apartin domeniului public si privat al municipiului Calarasi; HCL nr.49/29.03.2018, privind aprobarea inventarului bunurilor care alcatuiesc domeniul privat al municipiului Calarasi; CF 24206 UAT municipiul Calarasi
68	-	Imobil - teren situat in zona FNC (livada), Str Violonist Ion Voicu , Nr. 16A	Suprafata (mp) C4.1= 668, Vecinatati., Categoria de folosinta=curti constructii, Numar cadastral=24236, Carte funciara = 24236, Localizare=intravilan,	52.20	HCL 99/27.08.2009 pentru completarea inventarului terenurilor care apartin domeniului public si privat al municipiului Calarasi; HCL nr.49/29.03.2018, privind aprobarea inventarului bunurilor care alcatuiesc domeniul privat al municipiului Calarasi; CF 24236 UAT municipiul Calarasi
69	-	Imobil - teren situat in zona FNC (livada), Str Violonist Ion Voicu , Nr. 18, Jud. Calarasi, LOT C5	Suprafata (mp) C5= 339, Vecinatati., Categoria de folosinta=curti constructii, Numar cadastral= 24468, Carte funciara = 24468, Localizare=intravilan,	26.49	HCL 99/27.08.2009 pentru completarea inventarului terenurilor care apartin domeniului public si privat al municipiului Calarasi; HCL nr.49/29.03.2018, privind aprobarea inventarului bunurilor care alcatuiesc domeniul privat al municipiului Calarasi; CF 24468 UAT municipiul Calarasi
70	-	Imobil - teren situat in zona FNC (livada), Str Violonist Ion Voicu , Nr. 18A	Suprafata (mp) C5.1= 678, Vecinatati., Categoria de folosinta=curti constructii, Numar cadastral=24207, Carte funciara = 24207, Localizare=intravilan,	52.98	HCL 99/27.08.2009 pentru completarea inventarului terenurilor care apartin domeniului public si privat al municipiului Calarasi; HCL nr.49/29.03.2018, privind aprobarea inventarului bunurilor care alcatuiesc domeniul privat al municipiului Calarasi; CF 24207 UAT municipiul Calarasi



71	-	Imobil - teren situat in zona FNC (Iivada), Str Violonist Ion Voicu , Nr. 20, LOT C6	Suprafata (mp) C6= 489, Vecinatati., Categoria de folosinta=curti constructii, Numar cadastral=24338, Carte funciara = 24338, Localizare=intravilan,	38.21	HCL 99/27.08.2009 pentru completarea inventarului terenurilor care apartin domeniului public si privat al municipiului Calarasi; HCL nr.49/29.03.2018, privind aprobarea inventarului bunurilor care alcatuiesc domeniul privat al municipiului Calarasi; CF 24338 UAT municipiul Calarasi
72	-	Imobil - teren situat in zona FNC (Iivada), Str Actor Stefan Banica, Nr. 35	Suprafata (mp) C7= 370, Vecinatati., Categoria de folosinta=curti constructii, Numar cadastral=24409, Carte funciara = 24409, Localizare=intravilan,	28.91	HCL 99/27.08.2009 pentru completarea inventarului terenurilor care apartin domeniului public si privat al municipiului Calarasi; HCL nr.49/29.03.2018, privind aprobarea inventarului bunurilor care alcatuiesc domeniul privat al municipiului Calarasi; CF 24409 UAT municipiul Calarasi
73	-	Imobil - teren situat in zona FNC (Iivada), Str Violonist Ion Voicu , Nr. 24A	Suprafata (mp) C8.1= 311, Vecinatati., Categoria de folosinta=curti constructii, Numar cadastral=24212, Carte funciara = 24212, Localizare=intravilan,	24.30	HCL 99/27.08.2009 pentru completarea inventarului terenurilor care apartin domeniului public si privat al municipiului Calarasi; HCL nr.49/29.03.2018, privind aprobarea inventarului bunurilor care alcatuiesc domeniul privat al municipiului Calarasi; CF 24212 UAT municipiul Calarasi
74	-	Imobil - teren situat in zona FNC (Iivada), Str Violonist Ion Voicu , Nr. 26	Suprafata (mp) C9= 604, Vecinatati., Categoria de folosinta=curti constructii, numar cadastral=24410, Carte funciara = 24410, Localizare=intravilan,	47.20	HCL 99/27.08.2009 pentru completarea inventarului terenurilor care apartin domeniului public si privat al municipiului Calarasi; HCL nr.49/29.03.2018, privind aprobarea inventarului bunurilor care alcatuiesc domeniul privat al municipiului Calarasi; CF 24410 UAT municipiul Calarasi
75	-	Imobil - teren situat in zona FNC (Iivada), Str Violonist Ion Voicu , Nr. 28, LOT C10	Suprafata (mp) C10= 185, Vecinatati., Categoria de folosinta=curti constructii, Numar cadastral=24298, Carte funciara = 24298, Localizare=intravilan,	14.46	HCL 99/27.08.2009 pentru completarea inventarului terenurilor care apartin domeniului public si privat al municipiului Calarasi; HCL nr.49/29.03.2018, privind aprobarea inventarului bunurilor care alcatuiesc domeniul privat al municipiului Calarasi; CF 24298 UAT municipiul Calarasi



76	-	Imobil - teren situat in zona FNC (livada), Str Violonist Ion Voicu , Nr. 28 A, LOT C10.1	Suprafata (mp) C10.1= 220, Vecinatati.: Categoria de folosinta=curti constructii, Numar cadastral=24213, Carte funciara = 24213, Localizare=intravilan,	17.19	HCL 99/27.08.2009 pentru completarea inventarului terenurilor care apartin domeniului public si privat al municipiului Calarasi; HCL nr.49/29.03.2018, privind aprobarea inventarului bunurilor care alcatuiesc domeniul privat al municipiului Calarasi; CF 24213 UAT municipiul Calarasi
77	-	Imobil - teren situat in zona FNC (livada), Str Violonist Ion Voicu , Nr. 30, LOT C11	Suprafata (mp) C11.1= 623, Vecinatati., Categoria de folosinta=curti constructii, Numar cadastral= 31118, Carte funciara = 31118, Localizare=intravilan,	48.68	HCL 99/27.08.2009 pentru completarea inventarului terenurilor care apartin domeniului public si privat al municipiului Calarasi; HCL nr.49/29.03.2018, privind aprobarea inventarului bunurilor care alcatuiesc domeniul privat al municipiului Calarasi; CF 31118 UAT municipiul Calarasi
78	-	Imobil - teren situat in zona FNC (livada), Str Violonist Ion Voicu , Nr. 30, LOT C11	Suprafata (mp) C11.2= 289, Vecinatati.: Categoria de folosinta=curti constructii, Numar cadastral=31119, Carte funciara = 31119, Localizare=intravilan,	22.58	HCL 99/27.08.2009 pentru completarea inventarului terenurilor care apartin domeniului public si privat al municipiului Calarasi; HCL nr.49/29.03.2018, privind aprobarea inventarului bunurilor care alcatuiesc domeniul privat al municipiului Calarasi; CF 31119 UAT municipiul Calarasi
79	-	Imobil - teren situat in zona FNC (livada), Str Violonist Ion Voicu , Nr. 32, LOT C12	Suprafata (mp) C12= 247, Vecinatati.: Categoria de folosinta=curti constructii, Numar cadastral=24297, Carte funciara = 24297, Localizare=intravilan,	19.30	HCL 99/27.08.2009 pentru completarea inventarului terenurilor care apartin domeniului public si privat al municipiului Calarasi; HCL nr.49/29.03.2018, privind aprobarea inventarului bunurilor care alcatuiesc domeniul privat al municipiului Calarasi; CF 24297 UAT municipiul Calarasi
80	-	Imobil - teren situat in zona FNC (livada), Str Lamaitei Ii, Nr. 2, LOT C12.1	Suprafata (mp) C12.1= 95, Vecinatati., Categoria de folosinta=curti constructii, Numar cadastral=24214, Carte funciara = 24214, Localizare=intravilan,	7.42	HCL 99/27.08.2009 pentru completarea inventarului terenurilor care apartin domeniului public si privat al municipiului Calarasi; HCL nr.49/29.03.2018, privind aprobarea inventarului bunurilor care alcatuiesc domeniul privat al municipiului Calarasi; CF 24214 UAT municipiul Calarasi



81	-	Imobil - teren situat in zona FNC (Iivada), Str Lamaitei II, Nr. 4, LOT C12.2	Suprafata (mp) C12.2= 200, Vecinatati:, Categoria de folosinta=curti constructii, Numar cadastral=24259, Carte funciara = 24259, Localizare=intravilan,	15.63	HCL 99/27.08.2009 pentru completarea inventarului terenurilor care apartin domeniului public si privat al municipiului Calarasi; HCL nr.49/29.03.2018, privind aprobarea inventarului bunurilor care alcatuiesc domeniul privat al municipiului Calarasi; CF 24259 UAT municipiul Calarasi
82	-	Imobil - teren situat in zona FNC (Iivada), Str Violonist Ion Voicu , Nr. 34, LOT C13	Suprafata (mp) C13= 354, Vecinatati:, Categoria de folosinta=curti constructii, Numar cadastral=24296, Carte funciara = 24296, Localizare=intravilan,	27.66	HCL 99/27.08.2009 pentru completarea inventarului terenurilor care apartin domeniului public si privat al municipiului Calarasi; HCL nr.49/29.03.2018, privind aprobarea inventarului bunurilor care alcatuiesc domeniul privat al municipiului Calarasi; CF 24296 UATmunicipiul Calarasi
83	-	Imobil - teren situat in zona FNC (Iivada), Str Lamaitei I, Nr. 1, LOT C13.1	Suprafata (mp) C13.1= 217, Vecinatati:, Categoria de folosinta=curti constructii, Numar cadastral=24393, Carte funciara = 24393, Localizare=intravilan,	16.96	HCL 99/27.08.2009 pentru completarea inventarului terenurilor care apartin domeniului public si privat al municipiului Calarasi; HCL nr.49/29.03.2018, privind aprobarea inventarului bunurilor care alcatuiesc domeniul privat al municipiului Calarasi; CF 24393UAT municipiul Calarasi
84	-	Imobil - teren situat in zona FNC (Iivada), Str Lamaitei 1, Nr. 3, LOT C13.2	Suprafata (mp) C13.2= 217, Vecinatati:, Categoria de folosinta=curti constructii, Numar cadastral=24340, Carte funciara = 24340, Localizare=intravilan,	16.96	HCL 99/27.08.2009 pentru completarea inventarului terenurilor care apartin domeniului public si privat al municipiului Calarasi; HCL nr.49/29.03.2018, privind aprobarea inventarului bunurilor care alcatuiesc domeniul privat al municipiului Calarasi; CF 24340 UAT municipiul Calarasi
85	-	Imobil - teren situat in zona FNC (Iivada), Str Violonist Ion Voicu , Nr. 36, LOT C14	Suprafata (mp) C14= 199, Vecinatati:, Categoria de folosinta=curti constructii, Numar cadastral=24395, Carte funciara = 24395, Localizare=intravilan,	15.55	HCL 99/27.08.2009 pentru completarea inventarului terenurilor care apartin domeniului public si privat al municipiului Calarasi; HCL nr.49/29.03.2018, privind aprobarea inventarului bunurilor care alcatuiesc domeniul privat al municipiului Calarasi; CF 24395 UAT municipiul Calarasi



86	-	Imobil - teren situat in zona FNC (livada), Fnd Lamaitei 1, Nr. 2, LOT C14.1	Suprafata (mp) C14.1= 118, Vecinatati:, Categoria de folosinta=curti constructii, Numar cadastral=24475, Carte funciara = 24475, Localizare=intravilan,	9.22	HCL 99/27.08.2009 pentru completarea inventarului terenurilor care apartin domeniului public si privat al municipiului Calarasi; HCL nr.49/29.03.2018, privind aprobarea inventarului bunurilor care alcatuiesc domeniul privat al municipiului Calarasi; CF 24475 UAT municipiul Calarasi
87	-	Imobil - teren situat in zona FNC (livada), Str Lamaitei I, Nr. 4, LOT C 14.2	Suprafata (mp) C14.2= 230, Vecinatati:, Categoria de folosinta=curti constructii, Numar cadastral=24396, Carte funciara = 24396, Localizare=intravilan,	17.97	HCL 99/27.08.2009 pentru completarea inventarului terenurilor care apartin domeniului public si privat al municipiului Calarasi; HCL nr.49/29.03.2018, privind aprobarea inventarului bunurilor care alcatuiesc domeniul privat al municipiului Calarasi; CF 24396 UAT municipiul Calarasi
88	-	Imobil - teren situat in zona FNC (livada), Str Lamaitei I, Nr. 6, LOT C14.3	Suprafata (mp) C14.3= 317, Vecinatati:, Categoria de folosinta=curti constructii, Numar cadastral=24208, Carte funciara = 24208, Localizare=intravilan,	24.77	HCL 99/27.08.2009 pentru completarea inventarului terenurilor care apartin domeniului public si privat al municipiului Calarasi; HCL nr.49/29.03.2018, privind aprobarea inventarului bunurilor care alcatuiesc domeniul privat al municipiului Calarasi; CF 24208 UAT municipiul Calarasi
89	-	Imobil - teren situat in zona FNC (livada), Str Violonist Ion Voicu , Nr. 38, LOT C 15	Suprafata (mp) C15= 280, Vecinatati:, Categoria de folosinta=curti constructii, Numar cadastral= 24301, Carte funciara = 24301, Localizare=intravilan,	21.88	HCL 99/27.08.2009 pentru completarea inventarului terenurilor care apartin domeniului public si privat al municipiului Calarasi; HCL nr.49/29.03.2018, privind aprobarea inventarului bunurilor care alcatuiesc domeniul privat al municipiului Calarasi; CF 24301 UAT municipiul Calarasi
90	-	Imobil - teren situat in zona FNC (livada), Str Violonist Ion Voicu , Nr. 40, LOT C 16	Suprafata (mp) C16= 326, Vecinatati:, Categoria de folosinta=curti constructii, Numar cadastral=24352, Carte funciara = 24352, Localizare=intravilan,	25.47	HCL 99/27.08.2009 pentru completarea inventarului terenurilor care apartin domeniului public si privat al municipiului Calarasi; HCL nr.49/29.03.2018, privind aprobarea inventarului bunurilor care alcatuiesc domeniul privat al municipiului Calarasi; CF 24352 UAT municipiul Calarasi



91	-	Imobil - teren situat in zona FNC (livada), Str Lamaitei, Nr. 1, LOT C 17	Suprafata (mp) C17= 296, Vecinatati:, Categoria de folosinta=curti constructii, Numar cadastral=, Carte funciara = 24392, Localizare=intravilan,	23.19	HCL 99/27.08.2009 pentru completarea inventarului terenurilor care apartin domeniului public si privat al municipiului Calarasi; HCL nr.49/29.03.2018, privind aprobarea inventarului bunurilor care alcatuiesc domeniul privat al municipiului Calarasi; CF 24392 UAT municipiul Calarasi
92	-	Imobil - teren situat in zona FNC (livada), Str Lamaitei, Nr. 3, LOT C 18	Suprafata (mp) C18= 168, Vecinatati:, Categoria de folosinta=curti constructii, Numar cadastral=, Carte funciara = 24219, Localizare=intravilan,	13.13	HCL 99/27.08.2009 pentru completarea inventarului terenurilor care apartin domeniului public si privat al municipiului Calarasi; HCL nr.49/29.03.2018, privind aprobarea inventarului bunurilor care alcatuiesc domeniul privat al municipiului Calarasi; CF 24219 UAT municipiul Calarasi
93	-	Imobil - teren situat in zona FNC (livada), Str Lamaitei, Nr. 5, LOT C 19.1	Suprafata (mp) C19.1= 140, Vecinatati:, Categoria de folosinta=curti constructii, Numar cadastral=24278, Carte funciara = 24278, Localizare=intravilan,	10.94	HCL 99/27.08.2009 pentru completarea inventarului terenurilor care apartin domeniului public si privat al municipiului Calarasi; HCL nr.49/29.03.2018, privind aprobarea inventarului bunurilor care alcatuiesc domeniul privat al municipiului Calarasi; CF 24278 UAT municipiul Calarasi
94	-	Imobil - teren situat in zona FNC (livada), Str Violonist Ion Voicu , Nr. 42, LOT C20	Suprafata (mp) C20= 306, Vecinatati:, Categoria de folosinta=curti constructii, Numar cadastral=24337, Carte funciara = 24337, Localizare =intravilan,	23.91	HCL 99/27.08.2009 pentru completarea inventarului terenurilor care apartin domeniului public si privat al municipiului Calarasi; HCL nr.49/29.03.2018, privind aprobarea inventarului bunurilor care alcatuiesc domeniul privat al municipiului Calarasi; CF 24337 UAT municipiul Calarasi
95	-	Imobil - teren situat in zona FNC (livada), Str Lamaitei, Nr. 2	Suprafata (mp) C21= 300, Vecinatati:, Categoria de folosinta=curti constructii, Numar cadastral=24277, Carte funciara = 24277, Localizare=intravilan,	23.44	HCL 99/27.08.2009 pentru completarea inventarului terenurilor care apartin domeniului public si privat al municipiului Calarasi; HCL nr.49/29.03.2018, privind aprobarea inventarului bunurilor care alcatuiesc domeniul privat al municipiului Calarasi; CF 24277 UAT municipiul Calarasi



96	-	Imobil - teren situat in zona FNC (Iivada), Str Lamaitei, Nr. 4, LOT C22	Suprafata (mp) C22= 289, Vecinatati:, Categoria de folosinta=curti constructii, Numar cadastral=24269, Carte funciara = 24269, Localizare=intravilan,	22.58	HCL 99/27.08.2009 pentru completarea inventarului terenurilor care apartin domeniului public si privat al municipiului Calarasi; HCL nr.49/29.03.2018, privind aprobarea inventarului bunurilor care alcatuiesc domeniul privat al municipiului Calarasi; CF 24269 UAT municipiul Calarasi
97	-	Imobil - teren situat in zona FNC (Iivada), Str Violonist Ion Voicu , Nr. 44, LOT C23	Suprafata (mp) C23= 899, Vecinatati:, Categoria de folosinta=, Numar cadastral=24223, Carte funciara = 24223, Localizare=,	70.25	HCL 99/27.08.2009 pentru completarea inventarului terenurilor care apartin domeniului public si privat al municipiului Calarasi; HCL nr.49/29.03.2018, privind aprobarea inventarului bunurilor care alcatuiesc domeniul privat al municipiului Calarasi; CF 24223 UAT municipiul Calarasi
98	-	Imobil - teren situat in zona FNC (Iivada), Str Violonist Ion Voicu , Nr. 46 - LOT C24	Suprafata (mp) C24= 1021, Vecinatati:, Categoria de folosinta=, Numar cadastral=24467, Carte funciara = 24467, Localizare=,	79.95	HCL 99/27.08.2009 pentru completarea inventarului terenurilor care apartin domeniului public si privat al municipiului Calarasi; HCL nr.49/29.03.2018, privind aprobarea inventarului bunurilor care alcatuiesc domeniul privat al municipiului Calarasi; CF 24467 UAT municipiul Calarasi
99	-	Imobil - teren situat in zona FNC (Iivada), Str Violonist Ion Voicu , Nr. 48, LOT C25	Suprafata (mp) C25= 707, Vecinatati:, Categoria de folosinta=curti constructii, Numar cadastral=24292, Carte funciara = 24292, Localizare=intravilan,	55.25	HCL 99/27.08.2009 pentru completarea inventarului terenurilor care apartin domeniului public si privat al municipiului Calarasi; HCL nr.49/29.03.2018, privind aprobarea inventarului bunurilor care alcatuiesc domeniul privat al municipiului Calarasi; CF 24292 UAT municipiul Calarasi
100	-	Imobil - teren situat in zona FNC (Iivada), Str Violonist Ion Voicu , LOT C26	Suprafata (mp) C26= 249, Vecinatati:, Categoria de folosinta=curti constructii, Numar cadastral=24222, Carte funciara = 24222, Localizare=intravilan,	19.46	HCL 99/27.08.2009 pentru completarea inventarului terenurilor care apartin domeniului public si privat al municipiului Calarasi; HCL nr.49/29.03.2018, privind aprobarea inventarului bunurilor care alcatuiesc domeniul privat al municipiului Calarasi; CF 24222 UAT municipiul Calarasi



101	-	Imobil - teren situat in zona FNC (livada), Str Violonist Ion Voicu , Nr. 52, LOT C27	Suprafata (mp) C27= 313, Vecinatati:, Categoria de folosinta=curti constructii, Numar cadastral=24268, Carte funciara = 24268, Localizare=intravilan,	24.46	HCL 99/27.08.2009 pentru completarea inventarului terenurilor care apartin domeniului public si privat al municipiului Calarasi; HCL nr.49/29.03.2018, privind aprobarea inventarului bunurilor care alcatuiesc domeniul privat al municipiului Calarasi; CF 24268 UAT municipiul Calarasi
102	-	Imobil - teren situat in zona FNC (livada), Str Violonist Ion Voicu , Nr. 54, LOT C28	Suprafata (mp) C28= 242, Vecinatati:, Categoria de folosinta=curti constructii, Numar cadastral=24439, Carte funciara = 24439, Localizare=intravilan,	18.91	HCL 99/27.08.2009 pentru completarea inventarului terenurilor care apartin domeniului public si privat al municipiului Calarasi; HCL nr.49/29.03.2018, privind aprobarea inventarului bunurilor care alcatuiesc domeniul privat al municipiului Calarasi; CF 24439 UAT municipiul Calarasi
103	-	Imobil - teren situat in zona FNC (livada), Str Violonist Ion Voicu , Nr. 56, LOT C29	Suprafata (mp) C29= 240, Vecinatati:, Categoria de folosinta=curti constructii, Numar cadastral=24221, Carte funciara = 24221, Localizare=intravilan,	18.75	HCL 99/27.08.2009 pentru completarea inventarului terenurilor care apartin domeniului public si privat al municipiului Calarasi; HCL nr.49/29.03.2018, privind aprobarea inventarului bunurilor care alcatuiesc domeniul privat al municipiului Calarasi; CF 24221 UAT municipiul Calarasi
104	-	Imobil - teren situat in zona FNC (livada), Str Violonist Ion Voicu , Nr. 58, LOT C30	Suprafata (mp) C30= 329, Vecinatati:, Categoria de folosinta=curti constructii, Numar cadastral=24267, Carte funciara = 24267, Localizare=intravilan,	25.71	HCL 99/27.08.2009 pentru completarea inventarului terenurilor care apartin domeniului public si privat al municipiului Calarasi; HCL nr.49/29.03.2018, privind aprobarea inventarului bunurilor care alcatuiesc domeniul privat al municipiului Calarasi; CF 24267 UAT municipiul Calarasi
105	-	Imobil - teren situat in zona FNC (livada), Str Merilor, Nr. 15, LOT C31	Suprafata (mp) C31= 230, Vecinatati:, Categoria de folosinta=curti constructii, Numar cadastral=24242, Carte funciara = 24242, Localizare=intravilan,	17.97	HCL 99/27.08.2009 pentru completarea inventarului terenurilor care apartin domeniului public si privat al municipiului Calarasi; HCL nr.49/29.03.2018, privind aprobarea inventarului bunurilor care alcatuiesc domeniul privat al municipiului Calarasi; CF 24242 UAT municipiul Calarasi



106	-	Imobil - teren situat in zona FNC (livada), Str Merilor, Nr. 13, LOT C32	Suprafata (mp) C32= 141, Vecinatati=, Categoria de folosinta=curti constructii, Numar cadastral=24349, Carte funciara = 24349, Localizare=intravilan,	11.02	HCL 99/27.08.2009 pentru completarea inventarului terenurilor care apartin domeniului public si privat al municipiului Calarasi; HCL nr.49/29.03.2018, privind aprobarea inventarului bunurilor care alcatuiesc domeniul privat al municipiului Calarasi; CF 24349 UAT municipiul Calarasi
107	-	Imobil - teren situat in zona FNC (livada), Str Merilor, Nr. 11, LOT C33	Suprafata (mp) C33= 301, Vecinatati=, Categoria de folosinta=curti constructii, Numar cadastral=24220, Carte funciara = 24220, Localizare=intravilan,	23.52	HCL 99/27.08.2009 pentru completarea inventarului terenurilor care apartin domeniului public si privat al municipiului Calarasi; HCL nr.49/29.03.2018, privind aprobarea inventarului bunurilor care alcatuiesc domeniul privat al municipiului Calarasi; CF 24220 UAT municipiul Calarasi
108	-	Imobil - teren situat in zona FNC (livada), Str Merilor, Nr. 9, LOT C34	Suprafata (mp) C34= 613, Vecinatati=, Categoria de folosinta=curti constructii, Numar cadastral=24295, Carte funciara = 24295, Localizare=intravilan,	47.90	HCL 99/27.08.2009 pentru completarea inventarului terenurilor care apartin domeniului public si privat al municipiului Calarasi; HCL nr.49/29.03.2018, privind aprobarea inventarului bunurilor care alcatuiesc domeniul privat al municipiului Calarasi; CF 24295 UAT municipiul Calarasi
109	-	Imobil - teren situat in zona FNC (livada), Str Nucilor, Nr. 6, LOT D1	Suprafata (mp) D1= 296, Vecinatati=, Categoria de folosinta=curti constructii, Numar cadastral=24339, Carte funciara = 24339, Localizare=intravilan,	23.13	HCL 99/27.08.2009 pentru completarea inventarului terenurilor care apartin domeniului public si privat al municipiului Calarasi; HCL nr.49/29.03.2018, privind aprobarea inventarului bunurilor care alcatuiesc domeniul privat al municipiului Calarasi; CF 24339 UAT municipiul Calarasi
110	-	Imobil - teren situat in zona FNC (livada), Str Nucilor, Nr. 8, LOT D2	Suprafata (mp) D2= 160, Vecinatati=, Categoria de folosinta=curti constructii, Numar cadastral=24353, Carte funciara = 24353, Localizare=intravilan,	12.50	HCL 99/27.08.2009 pentru completarea inventarului terenurilor care apartin domeniului public si privat al municipiului Calarasi; HCL nr.49/29.03.2018, privind aprobarea inventarului bunurilor care alcatuiesc domeniul privat al municipiului Calarasi; CF 24353 UAT municipiul Calarasi



111	-	Imobil - teren situat in zona FNC (livada), Str Actor Stefan Banica, Nr. 9, LOT D3	Suprafata (mp) D3= 209, Vecinatati=, Categoria de folosinta=curti constructii, Numar cadastral=24161, Carte funciara = 24161, Localizare=intravilan,	16.33	HCL 99/27.08.2009 pentru completarea inventarului terenurilor care apartin domeniului public si privat al municipiului Calarasi; HCL nr.49/29.03.2018, privind aprobarea inventarului bunurilor care alcatuiesc domeniul privat al municipiului Calarasi; CF 24161 UAT municipiul Calarasi
112	-	Imobil - teren situat in zona FNC (livada), Str Actor Stefan Banica, Nr. 9B, LOT D3.1	Suprafata (mp) D3.1= 218, Vecinatati=, Categoria de folosinta=curti constructii, Numar cadastral= 24398, Carte funciara = 24398, Localizare=intravilan,	17.04	HCL 99/27.08.2009 pentru completarea inventarului terenurilor care apartin domeniului public si privat al municipiului Calarasi; HCL nr.49/29.03.2018, privind aprobarea inventarului bunurilor care alcatuiesc domeniul privat al municipiului Calarasi; CF 24398 UAT municipiul Calarasi
113	-	Imobil - teren situat in zona FNC (livada), Str Actor Stefan Banica, Nr. 11, LOT D4	Suprafata (mp) D4= 223, Vecinatati=, Categoria de folosinta=curti constructii, Numar cadastral=24218, Carte funciara = 24218, Localizare=intravilan,	17.43	HCL 99/27.08.2009 pentru completarea inventarului terenurilor care apartin domeniului public si privat al municipiului Calarasi; HCL nr.49/29.03.2018, privind aprobarea inventarului bunurilor care alcatuiesc domeniul privat al municipiului Calarasi; CF 24218 UAT municipiul Calarasi
114	-	Imobil - teren situat in zona FNC (livada), Str Actor Stefan Banica, Nr. 13, LOT D5	Suprafata (mp) D5= 236, Vecinatati=, Categoria de folosinta=curti constructii, Numar cadastral=24276, Carte funciara = 24276, Localizare=intravilan,	18.44	HCL 99/27.08.2009 pentru completarea inventarului terenurilor care apartin domeniului public si privat al municipiului Calarasi; HCL nr.49/29.03.2018, privind aprobarea inventarului bunurilor care alcatuiesc domeniul privat al municipiului Calarasi; CF 24276 UAT municipiul Calarasi
115	-	Imobil - teren situat in zona FNC (livada), Str Actor Stefan Banica, Nr. 15, LOT D6	Suprafata (mp) D6= 934, Vecinatati=, Categoria de folosinta=curti constructii, Numar cadastral= 24354, Carte funciara = 24354, Localizare=intravilan,	72.98	HCL 99/27.08.2009 pentru completarea inventarului terenurilor care apartin domeniului public si privat al municipiului Calarasi; HCL nr.49/29.03.2018, privind aprobarea inventarului bunurilor care alcatuiesc domeniul privat al municipiului Calarasi; CF 24354 UAT municipiul Calarasi



116	-	Imobil - teren situat in zona FNC (livada), Str Actor Stefan Banica, Nr. 17, LOT D7.1	Suprafata (mp) D7= 690, Vecinatati=, Categoria de folosinta=curti constructii, Numar cadastral=24216, Carte funciara = 24216, Localizare =intravilan,	53.92	HCL 99/27.08.2009 pentru completarea inventarului terenurilor care apartin domeniului public si privat al municipiului Calarasi; HCL nr.49/29.03.2018, privind aprobarea inventarului bunurilor care alcatuiesc domeniul privat al municipiului Calarasi; CF 24216 UAT municipiul Calarasi
117	-	Imobil - teren situat in zona FNC (livada), Str Actor Stefan Banica, Nr. 19, LOT D8	Suprafata (mp) D8= 610, Vecinatati=, Categoria de folosinta=curti constructii, Numar cadastral=24275, Carte funciara = 24275, Localizare=intravilan	47.67	HCL 99/27.08.2009 pentru completarea inventarului terenurilor care apartin domeniului public si privat al municipiului Calarasi; HCL nr.49/29.03.2018, privind aprobarea inventarului bunurilor care alcatuiesc domeniul privat al municipiului Calarasi; CF 24275 UAT municipiul Calarasi
118	-	Imobil - teren situat in zona FNC (livada), Str Actor Stefan Banica, Nr. 21, LOT D9	Suprafata (mp) D9= 512, Vecinatati=, Categoria de folosinta=curti constructii, Numar cadastral=24355, Carte funciara = 24355, Localizare=intravilan,	40.01	HCL 99/27.08.2009 pentru completarea inventarului terenurilor care apartin domeniului public si privat al municipiului Calarasi; HCL nr.49/29.03.2018, privind aprobarea inventarului bunurilor care alcatuiesc domeniul privat al municipiului Calarasi; CF 24355 UAT municipiul Calarasi
119	-	Imobil - teren situat in zona FNC (livada), Str Actor Stefan Banica, Nr. 23, LOT D10	Suprafata (mp) D10= 603, Vecinatati=, Categoria de folosinta=curti constructii, Numar cadastral= 24397, Carte funciara = 24397, Localizare=intravilan	47.12	HCL 99/27.08.2009 pentru completarea inventarului terenurilor care apartin domeniului public si privat al municipiului Calarasi; HCL nr.49/29.03.2018, privind aprobarea inventarului bunurilor care alcatuiesc domeniul privat al municipiului Calarasi; CF 24397 UAT municipiul Calarasi
120	-	Imobil - teren situat in zona FNC (livada), Str Actor Stefan Banica, Nr. 25, LOT D11	Suprafata (mp) D11= 301, Vecinatati=, Categoria de folosinta=curti constructii, Numar cadastral=24215, Carte funciara = 24215, Localizare=intravilan,	23.52	HCL 99/27.08.2009 pentru completarea inventarului terenurilor care apartin domeniului public si privat al municipiului Calarasi; HCL nr.49/29.03.2018, privind aprobarea inventarului bunurilor care alcatuiesc domeniul privat al municipiului Calarasi; CF 24215 UAT municipiul Calarasi



121	-	Imobil - teren situat in zona FNC (livada), Str Actor Stefan Banica, Nr. 27, LOT D12	Suprafata (mp) D12= 407, Vecinatati=, Categoria de folosinta=curti constructii, Numar cadastral=24178, Carte funciara = 24178, Localizare=intravilan,	31.80	HCL 99/27.08.2009 pentru completarea inventarului terenurilor care apartin domeniului public si privat al municipiului Calarasi; HCL nr.49/29.03.2018, privind aprobarea inventarului bunurilor care alcatuiesc domeniul privat al municipiului Calarasi; CF 24178 UAT municipiul Calarasi
122	-	Imobil - teren situat in zona FNC (livada), Str Fundatura Romani, Nr. 3, LOT D12.1	Suprafata (mp) D12.1=190, Vecinatati=, Categoria de folosinta=curti constructii, Numar cadastral=24274, Carte funciara = 24274, Localizare =intravilan	14.85	HCL 99/27.08.2009 pentru completarea inventarului terenurilor care apartin domeniului public si privat al municipiului Calarasi; HCL nr.49/29.03.2018, privind aprobarea inventarului bunurilor care alcatuiesc domeniul privat al municipiului Calarasi; CF 24274 UAT municipiul Calarasi
123	-	Imobil - teren situat in zona FNC (livada), Str Fundatura Romanii, Nr. 3, LOT D 12.2	Suprafata (mp) D12.2=246, Vecinatati=, Categoria de folosinta=curti constructii, Numar cadastral=24356, Carte funciara = 24356, Localizare =intravilan,	19.22	HCL 99/27.08.2009 pentru completarea inventarului terenurilor care apartin domeniului public si privat al municipiului Calarasi; HCL nr.49/29.03.2018, privind aprobarea inventarului bunurilor care alcatuiesc domeniul privat al municipiului Calarasi; CF 24274 UAT municipiul Calarasi
124	-	Imobil - teren situat in zona FNC (livada), Str Fundatura Romanii, Nr. 3A, LOT D12.3	Suprafata (mp) D12.3=184, Vecinatati=, Categoria de folosinta=curti constructii, Numar cadastral=24310, Carte funciara = 24310, Localizare=intravilan,	14.38	HCL 99/27.08.2009 pentru completarea inventarului terenurilor care apartin domeniului public si privat al municipiului Calarasi; HCL nr.49/29.03.2018, privind aprobarea inventarului bunurilor care alcatuiesc domeniul privat al municipiului Calarasi; CF 24310 UAT municipiul Calarasi
125	-	Imobil - teren situat in zona FNC (livada), Str Actor Stefan Banica, Nr. 29, LOT D13	Suprafata (mp) D13=246, Vecinatati=, Categoria de folosinta=curti constructii, Numar cadastral=24299, Carte funciara = 24299, Localizare=intravilan,	19.22	HCL 99/27.08.2009 pentru completarea inventarului terenurilor care apartin domeniului public si privat al municipiului Calarasi; HCL nr.49/29.03.2018, privind aprobarea inventarului bunurilor care alcatuiesc domeniul privat al municipiului Calarasi; CF 24299 UAT municipiul Calarasi



126	-	Imobil - teren situat in zona FNC (Iivada), Str Fundatura Romanii, Nr. 2, LOT D13.1	Suprafata (mp) D13.1=184 , Vecinatati=, Categoria de folosinta=curti constructii, Numar cadastral=24408, Carte funciara = 24408, Localizare=intravilan,	14.38	HCL 99/27.08.2009 pentru completarea inventarului terenurilor care apartin domeniului public si privat al municipiului Calarasi; HCL nr.49/29.03.2018, privind aprobarea inventarului bunurilor care alcatuiesc domeniul privat al municipiului Calarasi; CF 24408 UAT municipiul Calarasi
127	-	Imobil - teren situat in zona FNC (Iivada), Str Fundatura Romanii, Nr. 4, LOT D13.2	Suprafata (mp) D13.2=200 , Vecinatati=, Categoria de folosinta=curti constructii, Numar cadastral=24261, Carte funciara = 24261, Localizare=intravilan,	15.63	HCL 99/27.08.2009 pentru completarea inventarului terenurilor care apartin domeniului public si privat al municipiului Calarasi; HCL nr.49/29.03.2018, privind aprobarea inventarului bunurilor care alcatuiesc domeniul privat al municipiului Calarasi; CF 24261 UAT municipiul Calarasi
128	-	Imobil - teren situat in zona FNC (Iivada), Str Actor Stefan Banica, Nr. 31, LOT D14	Suprafata (mp) D14=500 , Vecinatati=, Categoria de folosinta=curti constructii, Numar cadastral=24300, Carte funciara = 24300, Localizare=intravilan,	39.07	HCL 99/27.08.2009 pentru completarea inventarului terenurilor care apartin domeniului public si privat al municipiului Calarasi; HCL nr.49/29.03.2018, privind aprobarea inventarului bunurilor care alcatuiesc domeniul privat al municipiului Calarasi; CF 24300 UAT
129	-	Imobil - teren situat in zona FNC (Iivada), Str Actor Stefan Banica, Nr. 33, LOT D15	Suprafata (mp) D15=287 , Vecinatati=, Categoria de folosinta=curti constructii, Numar cadastral=24210, Carte funciara = 24210, Localizare=intravilan,	22.43	HCL 99/27.08.2009 pentru completarea inventarului terenurilor care apartin domeniului public si privat al municipiului Calarasi; HCL nr.49/29.03.2018, privind aprobarea inventarului bunurilor care alcatuiesc domeniul privat al municipiului Calarasi; CF 24210 UAT municipiul Calarasi
130	-	Imobil - teren situat in zona FNC (Iivada)	Suprafata (mp) D15.1=343 , Carte funciara =	26.80	
131	-	Imobil - teren situat in zona FNC (Iivada), Str Actor Stefan Banica, Nr. 35	Suprafata (mp) D16=229 , Vecinatati=, Categoria de folosinta=curti constructii, Numar cadastral=24209, Carte funciara = 24209, Localizare=intravilan,	17.89	HCL 99/27.08.2009 pentru completarea inventarului terenurilor care apartin domeniului public si privat al municipiului Calarasi; HCL nr.49/29.03.2018, privind aprobarea inventarului bunurilor care alcatuiesc domeniul privat al municipiului Calarasi; CF 24209 UAT municipiul Calarasi



132	-	Imobil - teren situat in zona FNC (livada), Str Actor Stefan Banica, Nr. 35A, LOT D16.1	Suprafata (mp) D16.1=213 , Vecinatati=, Categoria de folosinta=curti constructii, Numar cadastral=24262, Carte funciara = 24262, Localizare=intravilan,	16.64	HCL 99/27.08.2009 pentru completarea inventarului terenurilor care apartin domeniului public si privat al municipiului Calarasi; HCL nr.49/29.03.2018, privind aprobarea inventarului bunurilor care alcatuiesc domeniul privat al municipiului Calarasi; CF 24262 UAT municipiul Calarasi
133	-	Imobil - teren situat in zona FNC (livada), Actor Stefan Banica, Nr. 35B, LOT D16.2	Suprafata (mp) D16.2=255 , Vecinatati=, Categoria de folosinta=curti constructii, Numar cadastral=24362, Carte funciara = 24362, Localizare=intravilan,	19.93	HCL 99/27.08.2009 pentru completarea inventarului terenurilor care apartin domeniului public si privat al municipiului Calarasi; HCL nr.49/29.03.2018, privind aprobarea inventarului bunurilor care alcatuiesc domeniul privat al municipiului Calarasi; CF 24362 UAT municipiul Calarasi
134	-	Imobil - teren situat in zona FNC (livada), Str Actor Stefan Banica, Nr. 37, LOT D17	Suprafata (mp) D17=390 , Vecinatati=, Categoria de folosinta=curti constructii, Numar cadastral=24336, Carte funciara = 24336, Localizare=intravilan,	30.48	HCL 99/27.08.2009 pentru completarea inventarului terenurilor care apartin domeniului public si privat al municipiului Calarasi; HCL nr.49/29.03.2018, privind aprobarea inventarului bunurilor care alcatuiesc domeniul privat al municipiului Calarasi; CF 24336 UAT municipiul Calarasi
135	-	Imobil - teren situat in zona FNC (livada), Str Lamaitei, Nr. 7, LOT D18	Suprafata (mp) D18=391 , Vecinatati=, Categoria de folosinta=curti constructii, Numar cadastral=24407, Carte funciara = 24407, Localizare=intravilan,	30.55	HCL 99/27.08.2009 pentru completarea inventarului terenurilor care apartin domeniului public si privat al municipiului Calarasi; HCL nr.49/29.03.2018, privind aprobarea inventarului bunurilor care alcatuiesc domeniul privat al municipiului Calarasi; CF 24407 UAT municipiul Calarasi
136	-	Imobil - teren situat in zona FNC (livada), Str Actor Stefan Banica, Nr. 39, LOT D19	Suprafata (mp) D19=439 , Vecinatati=, Categoria de folosinta=curti constructii, Numar cadastral=24260, Carte funciara = 24260, Localizare =intravilan,	34.30	HCL 99/27.08.2009 pentru completarea inventarului terenurilor care apartin domeniului public si privat al municipiului Calarasi; HCL nr.49/29.03.2018, privind aprobarea inventarului bunurilor care alcatuiesc domeniul privat al municipiului Calarasi; CF 24260 UAT municipiul Calarasi



137	-	Imobil - teren situat in zona FNC (livada), Str Lamaitei, Nr. 8, LOT D20	Suprafata (mp) D20=157 , Vecinatati=, Categoria de folosinta=curti constructii, Numar cadastral=24304, Carte funciara = 24304, Localizare=intravilan,	12.27	HCL 99/27.08.2009 pentru completarea inventarului terenurilor care apartin domeniului public si privat al municipiului Calarasi; HCL nr.49/29.03.2018, privind aprobarea inventarului bunurilor care alcatuiesc domeniul privat al municipiului Calarasi; CF 24304 UAT municipiul Calarasi
138	-	Imobil - teren situat in zona FNC (livada), Str Lamaitei, Nr. 6, LOT D21	Suprafata (mp) D21=235 , Vecinatati=, Categoria de folosinta=curti constructii, Numar cadastral=24291, Carte funciara = 24291, Localizare=intravilan,	18.36	HCL 99/27.08.2009 pentru completarea inventarului terenurilor care apartin domeniului public si privat al municipiului Calarasi; HCL nr.49/29.03.2018, privind aprobarea inventarului bunurilor care alcatuiesc domeniul privat al municipiului Calarasi; CF 24291 UAT municipiul Calarasi
139	-	Imobil - teren situat in zona FNC (livada), Str Actor Stefan Banica, Nr. 41, LOT D22	Suprafata (mp) D22=278 , Vecinatati=, Categoria de folosinta=curti constructii, Numar cadastral=24414, Carte funciara = 24414, Localizare=intravilan,	21.72	HCL 99/27.08.2009 pentru completarea inventarului terenurilor care apartin domeniului public si privat al municipiului Calarasi; HCL nr.49/29.03.2018, privind aprobarea inventarului bunurilor care alcatuiesc domeniul privat al municipiului Calarasi; CF 24414 UAT municipiul Calarasi
140	-	Imobil - teren situat in zona FNC (livada), Str Merilor, Nr. 1, LOT D23	Suprafata (mp) D23=370 , Vecinatati=, Categoria de folosinta=curti constructii, Numar cadastral=24415, Carte funciara = 24415, Localizare=intravilan,	28.91	HCL 99/27.08.2009 pentru completarea inventarului terenurilor care apartin domeniului public si privat al municipiului Calarasi; HCL nr.49/29.03.2018, privind aprobarea inventarului bunurilor care alcatuiesc domeniul privat al municipiului Calarasi; CF 24415 UAT municipiul Calarasi
141	-	Imobil - teren situat in zona FNC (livada), Str Merilor, Nr. 3, LOT D24	Suprafata (mp) D24=370 , Vecinatati=, Categoria de folosinta=curti constructii, Numar cadastral=24302, Carte funciara = 24302, Localizare=intravilan,	28.91	HCL 99/27.08.2009 pentru completarea inventarului terenurilor care apartin domeniului public si privat al municipiului Calarasi; HCL nr.49/29.03.2018, privind aprobarea inventarului bunurilor care alcatuiesc domeniul privat al municipiului Calarasi; CF 24302 UAT municipiul Calarasi



142	-	Imobil - teren situat in zona FNC (livada), Str Merilor, Nr. 5, LOT D25	Suprafata (mp) D25=763 , Vecinatati, Categoria de folosinta=curti constructii, Numar cadastral=24416, Carte funciara = 24416, Localizare=intravilan,	59.62	HCL 99/27.08.2009 pentru completarea inventarului terenurilor care apartin domeniului public si privat al municipiului Calarasi; HCL nr.49/29.03.2018, privind aprobarea inventarului bunurilor care alcatuiesc domeniul privat al municipiului Calarasi; CF 24416 UAT municipiul Calarasi
143	-	Imobil - teren situat in zona FNC (livada), Calarasi, Strada MERILOR, nr. 7, LOT D26	Suprafata (mp) D26=348 , Vecinatati=, Categoria de folosinta=curti constructii, Numar cadastral=24412, Carte funciara = 24412, Localizare=intravilan,	27.19	HCL 99/27.08.2009 pentru completarea inventarului terenurilor care apartin domeniului public si privat al municipiului Calarasi; HCL nr.49/29.03.2018, privind aprobarea inventarului bunurilor care alcatuiesc domeniul privat al municipiului Calarasi; CF 24412 UAT municipiul Calarasi
144	-	Imobil - teren situat in zona FNC (livada), Calarasi, Strada ROMANA, nr. 26, LOT E1	Suprafata (mp) E1=192 , Vecinatati=, Categoria de folosinta=curti constructii, Numar cadastral= 24308, Carte funciara = 24308, Localizare=intravilan,	15.00	HCL 99/27.08.2009 pentru completarea inventarului terenurilor care apartin domeniului public si privat al municipiului Calarasi; HCL nr.49/29.03.2018, privind aprobarea inventarului bunurilor care alcatuiesc domeniul privat al municipiului Calarasi; CF 24308 UAT municipiul Calarasi
145	-	Imobil - teren situat in zona FNC (livada), Calarasi, Strada ROMANA, nr. 24, LOT E2	Suprafata (mp) E2=420 , Vecinatati=, Categoria de folosinta=curti constructii, Numar cadastral= 24135, Carte funciara = 24135, Localizare=intravilan,	32.82	HCL 99/27.08.2009 pentru completarea inventarului terenurilor care apartin domeniului public si privat al municipiului Calarasi; HCL nr.49/29.03.2018, privind aprobarea inventarului bunurilor care alcatuiesc domeniul privat al municipiului Calarasi; CF 24135UAT municipiul Calarasi
146	-	Imobil - teren situat in zona FNC (livada), Calarasi, Strada ROMANA, nr. 24A, LOT E2.1	Suprafata (mp) E2.1=182 , Vecinatati=, Categoria de folosinta=curti constructii, Numar cadastral=24360, Carte funciara = 24360, Localizare=intravilan,	14.22	HCL 99/27.08.2009 pentru completarea inventarului terenurilor care apartin domeniului public si privat al municipiului Calarasi; HCL nr.49/29.03.2018, privind aprobarea inventarului bunurilor care alcatuiesc domeniul privat al municipiului Calarasi; CF 24360 UAT municipiul Calarasi



147	-	Imobil - teren situat in zona FNC (livada), Str Romana, Nr. 22, LOT E3	Suprafata (mp) E3=295 , Vecinatati=, Categoria de folosinta=curti constructii, Numar cadastral= 24314, Carte funciara = 24314, Localizare=intravilan,	23.05	HCL 99/27.08.2009 pentru completarea inventarului terenurilor care apartin domeniului public si privat al municipiului Calarasi; HCL nr.49/29.03.2018, privind aprobarea inventarului bunurilor care alcatuiesc domeniul privat al municipiului Calarasi; CF 24314 UAT municipiul Calarasi
148	-	Imobil - teren situat in zona FNC (livada), Str Romana, Nr. 12	Suprafata (mp) E4=296 , Vecinatati=, Categoria de folosinta=curti constructii, Numar cadastral=24309, Carte funciara = 24309, Localizare=intravilan,	23.13	HCL 99/27.08.2009 pentru completarea inventarului terenurilor care apartin domeniului public si privat al municipiului Calarasi; HCL nr.49/29.03.2018, privind aprobarea inventarului bunurilor care alcatuiesc domeniul privat al municipiului Calarasi; CF 24309 UAT municipiul Calarasi
149	-	Imobil - teren situat in zona FNC (livada), Str Romana, Nr. 18, LOT E5	Suprafata (mp) E5=277 , Vecinatati=, Categoria de folosinta=curti constructii, Numar cadastral=24440, Carte funciara = 24440, Localizare=intravilan,	21.65	HCL 99/27.08.2009 pentru completarea inventarului terenurilor care apartin domeniului public si privat al municipiului Calarasi; HCL nr.49/29.03.2018, privind aprobarea inventarului bunurilor care alcatuiesc domeniul privat al municipiului Calarasi; CF 24440 UAT municipiul Calarasi
150	-	Imobil - teren situat in zona FNC (livada), Str Actor Stefan Banica, Nr. 2, LOT E5.1	Suprafata (mp) E5.1=365 , Vecinatati=, Categoria de folosinta=curti constructii, Numar cadastral=24357, Carte funciara = 24357, Localizare=localizare,	28.52	HCL 99/27.08.2009 pentru completarea inventarului terenurilor care apartin domeniului public si privat al municipiului Calarasi; HCL nr.49/29.03.2018, privind aprobarea inventarului bunurilor care alcatuiesc domeniul privat al municipiului Calarasi; CF 24357 UAT municipiul Calarasi
151	-	Imobil - teren situat in zona FNC (livada), Str Actor Stefan Banica, Nr. 4, LOT E6	Suprafata (mp) E6=241 , Vecinatati=, Categoria de folosinta=curti constructii, Numar cadastral=24315, Carte funciara = 24315, Localizare=localizare,	18.83	HCL 99/27.08.2009 pentru completarea inventarului terenurilor care apartin domeniului public si privat al municipiului Calarasi; HCL nr.49/29.03.2018, privind aprobarea inventarului bunurilor care alcatuiesc domeniul privat al municipiului Calarasi; CF 24315 UAT municipiul Calarasi



152	-	Imobil - teren situat in zona FNC (livada), Str Actor Stefan Banica, Nr. 8, LOT E8	Suprafata (mp) E8=203 , Vecinatati=, Categoria de folosinta=curti constructii, Numar cadastral=24466, Carte funciara = 24466, Localizare=intravilan,	15.86	HCL 99/27.08.2009 pentru completarea inventarului terenurilor care apartin domeniului public si privat al municipiului Calarasi; HCL nr.49/29.03.2018, privind aprobarea inventarului bunurilor care alcatuiesc domeniul privat al municipiului Calarasi; CF 24466 UAT municipiul Calarasi
153	-	Imobil - teren situat in zona FNC (livada), Str Nucilor, Nr. 13, LOT E9	Suprafata (mp) E9=418 , Vecinatati=, Categoria de folosinta=curti constructii, Numar cadastral=24442, Carte funciara = 24442, Localizare=intravilan,	32.66	HCL 99/27.08.2009 pentru completarea inventarului terenurilor care apartin domeniului public si privat al municipiului Calarasi; HCL nr.49/29.03.2018, privind aprobarea inventarului bunurilor care alcatuiesc domeniul privat al municipiului Calarasi; CF 24442UAT municipiul Calarasi
154	-	Imobil - teren situat in zona FNC (livada), Str Nucilor, Nr. 17, LOT E11	Suprafata (mp) E11=144 , Vecinatati=, Categoria de folosinta=curti constructii, Numar cadastral=24432, Carte funciara = 24432, Localizare =intravilan,	11.25	HCL 99/27.08.2009 pentru completarea inventarului terenurilor care apartin domeniului public si privat al municipiului Calarasi; HCL nr.49/29.03.2018, privind aprobarea inventarului bunurilor care alcatuiesc domeniul privat al municipiului Calarasi; CF 24432UAT municipiul Calarasi
155	-	Imobil - teren situat in zona FNC (livada), Str Dacia , Nr. 23, LOT E12	Suprafata (mp) E12=263 , Vecinatati=, Categoria de folosinta=curti constructii, Numar cadastral= 24312, Carte funciara = 24312, Localizare=intravilan	20.55	HCL 99/27.08.2009 pentru completarea inventarului terenurilor care apartin domeniului public si privat al municipiului Calarasi; HCL nr.49/29.03.2018, privind aprobarea inventarului bunurilor care alcatuiesc domeniul privat al municipiului Calarasi; CF 24312 UAT municipiul Calarasi
156	-	Imobil - teren situat in zona FNC (livada), Str Actor Stefan Banica, Nr. 10 - LOT F1	Suprafata (mp) F1=470 , Vecinatati=, Categoria de folosinta=curti constructii, Numar cadastral=24469, Carte funciara = 24469, Localizare=intravilan,	36.73	HCL 99/27.08.2009 pentru completarea inventarului terenurilor care apartin domeniului public si privat al municipiului Calarasi; HCL nr.49/29.03.2018, privind aprobarea inventarului bunurilor care alcatuiesc domeniul privat al municipiului Calarasi; CF 24469 UAT municipiul Calarasi



157	-	Imobil - teren situat in zona FNC (livada), Str Actor Stefan Banica, Nr. 10A, LOT F1.1	Suprafata (mp) F1.1=213 , Vecinatati=, Categoria de folosinta=curti constructii, Numar cadastral=24370, Carte funciara = 24370, Localizare=intravilan,	16.64	HCL 99/27.08.2009 pentru completarea inventarului terenurilor care apartin domeniului public si privat al municipiului Calarasi; HCL nr.49/29.03.2018, privind aprobarea inventarului bunurilor care alcatuiesc domeniul privat al municipiului Calarasi; CF 24370 UAT municipiul Calarasi
158	-	Imobil - teren situat in zona FNC (livada), Str Actor Stefan Banica, Nr. 12, LOT F2	Suprafata (mp) F2=311 , Vecinatati=, Categoria de folosinta=curti constructii, Numar cadastral=24311, Carte funciara = 24311, Localizare=intravilan,	24.30	HCL 99/27.08.2009 pentru completarea inventarului terenurilor care apartin domeniului public si privat al municipiului Calarasi; HCL nr.49/29.03.2018, privind aprobarea inventarului bunurilor care alcatuiesc domeniul privat al municipiului Calarasi; CF 24311 UAT municipiul Calarasi
159	-	Imobil - teren situat in zona FNC (livada), Str Actor Stefan Banica, Nr. 12A, LOT F2.1	Suprafata (mp) F2.1=290 , Vecinatati=, Categoria de folosinta=curti constructii, Numar cadastral=, Carte funciara = 24443, Localizare=intravilan,	22.66	HCL 99/27.08.2009 pentru completarea inventarului terenurilor care apartin domeniului public si privat al municipiului Calarasi; HCL nr.49/29.03.2018, privind aprobarea inventarului bunurilor care alcatuiesc domeniul privat al municipiului Calarasi; CF 24443 UAT municipiul Calarasi
160	-	Imobil - teren situat in zona FNC (livada), Str Actor Stefan Banica, Nr. 16, LOT F4	Suprafata (mp) F4=340 , Vecinatati=, Categoria de folosinta=curti constructii, Numar cadastral=24363, Carte funciara = 24363, Localizare=intravilan,	26.57	HCL 99/27.08.2009 pentru completarea inventarului terenurilor care apartin domeniului public si privat al municipiului Calarasi; HCL nr.49/29.03.2018, privind aprobarea inventarului bunurilor care alcatuiesc domeniul privat al municipiului Calarasi; CF 24363 UAT municipiul Calarasi
161	-	Imobil - teren situat in zona FNC (livada), Str Actor Stefan Banica, Nr. 16A, LOT F4.1	Suprafata (mp) F4.1=299 , Vecinatati=, Categoria de folosinta=curti constructii, Numar cadastral=24317, Carte funciara = 24317, Localizare=intravilan,	23.36	HCL 99/27.08.2009 pentru completarea inventarului terenurilor care apartin domeniului public si privat al municipiului Calarasi; HCL nr.49/29.03.2018, privind aprobarea inventarului bunurilor care alcatuiesc domeniul privat al municipiului Calarasi; CF 24317 UAT municipiul Calarasi



162	-	Imobil - teren situat in zona FNC (livada), Str Actor Stefan Banica, Nr. 18, LOT F5	Suprafata (mp) F5=140 , Vecinatati=, Categoria de folosinta=curti constructii, Numar cadastral=24332, Carte funciara = 24332, Localizare=intravilan,		10.93	HCL 99/27.08.2009 pentru completarea inventarului terenurilor care apartin domeniului public si privat al municipiului Calarasi; HCL nr.49/29.03.2018, privind aprobarea inventarului bunurilor care alcatuiesc domeniul privat al municipiului Calarasi; CF 24332 UAT
163	-	Imobil - teren situat in zona FNC (livada)Str Actor Stefan Banica, Nr. 18A, LOT F5.1	Suprafata (mp) F5.1=347 , Vecinatati=, Categoria de folosinta=curti constructii, Numar cadastral=24417, Carte funciara = 24417, Localizare=intravilan,		27.12	HCL 99/27.08.2009 pentru completarea inventarului terenurilor care apartin domeniului public si privat al municipiului Calarasi; HCL nr.49/29.03.2018, privind aprobarea inventarului bunurilor care alcatuiesc domeniul privat al municipiului Calarasi; CF 24417 UAT
164	-	Imobil - teren situat in zona FNC (livada), Str Actor Stefan Banica, Nr. 22, LOT F7	Suprafata (mp) F7=300 , Vecinatati=, Categoria de folosinta=curti constructii, Numar cadastral=24331, Carte funciara = 24331, Localizare=intravilan,		23.44	HCL 99/27.08.2009 pentru completarea inventarului terenurilor care apartin domeniului public si privat al municipiului Calarasi; HCL nr.49/29.03.2018, privind aprobarea inventarului bunurilor care alcatuiesc domeniul privat al municipiului Calarasi; CF 24331 UAT municipiul Calarasi
165	-	Imobil - teren situat in zona FNC (livada), Str Actor Stefan Banica, Nr. 24, LOT F8	Suprafata (mp) F8=297 , Vecinatati=, Categoria de folosinta=curti constructii, Numar cadastral=24391, Carte funciara = 24391, Localizare=localizare,		23.21	HCL 99/27.08.2009 pentru completarea inventarului terenurilor care apartin domeniului public si privat al municipiului Calarasi; HCL nr.49/29.03.2018, privind aprobarea inventarului bunurilor care alcatuiesc domeniul privat al municipiului Calarasi; CF 24391 UAT municipiul Calarasi
166	-	Imobil - teren situat in zona FNC (livada), Str Actor Stefan Banica, Nr. 26, LOT F9	Suprafata (mp) F9=377 , Vecinatati=, Categoria de folosinta=curti constructii, Numar cadastral= 24330, Carte funciara = 24330, Localizare=intravilan,		29.46	HCL 99/27.08.2009 pentru completarea inventarului terenurilor care apartin domeniului public si privat al municipiului Calarasi; HCL nr.49/29.03.2018, privind aprobarea inventarului bunurilor care alcatuiesc domeniul privat al municipiului Calarasi; CF 24330 UAT municipiul Calarasi



167	-	Imobil - teren situat in zona FNC (livada), Str Actor Stefan Banica, Nr. 28, LOT F10	Suprafata (mp) F10=215 , Vecinatati=, Categoria de folosinta=curti constructii, Numar cadastral=24358, Carte funciara = 24358, Localizare=intravilan,	16.80	HCL 99/27.08.2009 pentru completarea inventarului terenurilor care apartin domeniului public si privat al municipiului Calarasi; HCL nr.49/29.03.2018, privind aprobarea inventarului bunurilor care alcatuiesc domeniul privat al municipiului Calarasi; CF 24358 UAT municipiul Calarasi
168	-	Imobil - teren situat in zona FNC (livada), Str Fundatura Merilor II, Nr. 1, LOT F11	Suprafata (mp) F11=213 , Vecinatati=, Categoria de folosinta=curti constructii, Numar cadastral=24418, Carte funciara = 24418, Localizare=intravilan,	16.64	HCL 99/27.08.2009 pentru completarea inventarului terenurilor care apartin domeniului public si privat al municipiului Calarasi; HCL nr.49/29.03.2018, privind aprobarea inventarului bunurilor care alcatuiesc domeniul privat al municipiului Calarasi; CF 24418 UAT municipiul Calarasi
169	-	Imobil - teren situat in zona FNC (livada), Str Fundatura Merilor II, Nr. 3, LOT F12	Suprafata (mp) F12=328 , Vecinatati=, Categoria de folosinta=curti constructii, Numar cadastral=24359, Carte funciara = 24359, Localizare=intravilan,	25.63	HCL 99/27.08.2009 pentru completarea inventarului terenurilor care apartin domeniului public si privat al municipiului Calarasi; HCL nr.49/29.03.2018, privind aprobarea inventarului bunurilor care alcatuiesc domeniul privat al municipiului Calarasi; CF 24359 UAT municipiul Calarasi
170	-	Imobil - teren situat in zona FNC (livada), Str Fundatura Merilor II, Nr. 8, LOT F13	Suprafata (mp) F13=384 , Vecinatati=, Categoria de folosinta=curti constructii, Numar cadastral=24372, Carte funciara = 24372, Localizare=intravilan,	30.00	HCL 99/27.08.2009 pentru completarea inventarului terenurilor care apartin domeniului public si privat al municipiului Calarasi; HCL nr.49/29.03.2018, privind aprobarea inventarului bunurilor care alcatuiesc domeniul privat al municipiului Calarasi; CF 24372 UAT municipiul Calarasi
171	-	Imobil - teren situat in zona FNC (livada), Str Fundatura Merilor II, Nr. 6, LOT F14	Suprafata (mp) F14=333 , Vecinatati=, Categoria de folosinta=curti constructii, Numar cadastral=24419, Carte funciara = 24419, Localizare=intravilan,	26.02	HCL 99/27.08.2009 pentru completarea inventarului terenurilor care apartin domeniului public si privat al municipiului Calarasi; HCL nr.49/29.03.2018, privind aprobarea inventarului bunurilor care alcatuiesc domeniul privat al municipiului Calarasi; CF 24419 UAT municipiul Calarasi



172	-	Imobil - teren situat in zona FNC (livada), Str Fundatura Merilor II, Nr. 4, LOT F15	Suprafata (mp) F15=304 , Vecinatati=, Categoria de folosinta=curti constructii, Numar cadastral=24373, Carte funciara = 24373, Localizare=intravilan,	23.75	HCL 99/27.08.2009 pentru completarea inventarului terenurilor care apartin domeniului public si privat al municipiului Calarasi; HCL nr.49/29.03.2018, privind aprobarea inventarului bunurilor care alcatuiesc domeniul privat al municipiului Calarasi; CF 24373 UAT municipiul Calarasi
173	-	Imobil - teren situat in zona FNC (livada), Str Fundatura Merilor II, Nr. 2, LOT F16	Suprafata (mp) F16=214 , Vecinatati=, Categoria de folosinta=curti constructii, Numar cadastral=24375, Carte funciara = 24375, Localizare=intravilan,	16.72	HCL 99/27.08.2009 pentru completarea inventarului terenurilor care apartin domeniului public si privat al municipiului Calarasi; HCL nr.49/29.03.2018, privind aprobarea inventarului bunurilor care alcatuiesc domeniul privat al municipiului Calarasi; CF 24375 UAT municipiul Calarasi
174	-	Imobil - teren situat in zona FNC (livada), Str Actor Stefan Banica, Nr. 30, LOT F17	Suprafata (mp) F17=345 , Vecinatati=, Categoria de folosinta=curti constructii, Numar cadastral=24420, Carte funciara = 24420, Localizare=intravilan,	26.95	HCL 99/27.08.2009 pentru completarea inventarului terenurilor care apartin domeniului public si privat al municipiului Calarasi; HCL nr.49/29.03.2018, privind aprobarea inventarului bunurilor care alcatuiesc domeniul privat al municipiului Calarasi; CF 24420 UAT municipiul Calarasi
175	-	Imobil - teren situat in zona FNC (livada), Str Actor Stefan Banica, Nr. 32, LOT F18	Suprafata (mp) F18=346 , Vecinatati=, Categoria de folosinta=curti constructii, Numar cadastral=24361, Carte funciara = 24361, Localizare=intravilan	27.03	HCL 99/27.08.2009 pentru completarea inventarului terenurilor care apartin domeniului public si privat al municipiului Calarasi; HCL nr.49/29.03.2018, privind aprobarea inventarului bunurilor care alcatuiesc domeniul privat al municipiului Calarasi; CF 24361 UAT municipiul Calarasi
176	-	Imobil - teren situat in zona FNC (livada), Str Fundatura Merilor I, Nr. 1, LOT F19	Suprafata (mp) F19=257 , Vecinatati=, Categoria de folosinta=curti constructii, Numar cadastral=24376, Carte funciara = 24376, Localizare=intravilan,	20.08	HCL 99/27.08.2009 pentru completarea inventarului terenurilor care apartin domeniului public si privat al municipiului Calarasi; HCL nr.49/29.03.2018, privind aprobarea inventarului bunurilor care alcatuiesc domeniul privat al municipiului Calarasi; CF 24376 UAT municipiul Calarasi *



177	-	Imobil - teren situat in zona FNC (livada), Str Fundatura Merilor I, Nr. 3, LOT F20	Suprafata (mp) F20=278 , Vecinatati=, Categoria de folosinta=curti constructii, Numar cadastral=24377, Carte funciara = 24377, Localizare=intravilan,	21.72	HCL 99/27.08.2009 pentru completarea inventarului terenurilor care apartin domeniului public si privat al municipiului Calarasi; HCL nr.49/29.03.2018, privind aprobarea inventarului bunurilor care alcatuiesc domeniul privat al municipiului Calarasi; CF 24377 UAT municipiul Calarasi
178	-	Imobil - teren situat in zona FNC (livada), Str Fundatura Merilor I, Nr. 5, LOT F21	Suprafata (mp) F21=231 , Vecinatati=, Categoria de folosinta=curti constructii, Numar cadastral=24329, Carte funciara = 24329, Localizare=intravilan,	18.05	HCL 99/27.08.2009 pentru completarea inventarului terenurilor care apartin domeniului public si privat al municipiului Calarasi; HCL nr.49/29.03.2018, privind aprobarea inventarului bunurilor care alcatuiesc domeniul privat al municipiului Calarasi; CF 24329 UAT municipiul Calarasi
179	-	Imobil - teren situat in zona FNC (livada), Str Fundatura Merilor I, Nr. 14, LOT F22	Suprafata (mp) F22=281 , Vecinatati=, Categoria de folosinta=curti constructii, Numar cadastral=24378, Carte funciara = 24378, Localizare=intravilan,	21.95	HCL 99/27.08.2009 pentru completarea inventarului terenurilor care apartin domeniului public si privat al municipiului Calarasi; HCL nr.49/29.03.2018, privind aprobarea inventarului bunurilor care alcatuiesc domeniul privat al municipiului Calarasi; CF 24378 UAT municipiul Calarasi
180	-	Imobil - teren situat in zona FNC (livada), Str Fundatura Merilor I, Nr. 12, LOT F23	Suprafata (mp) F23=303 , Vecinatati=, Categoria de folosinta=curti constructii, Numar cadastral=24380, Carte funciara = 24380, Localizare=intravilan,	23.57	HCL 99/27.08.2009 pentru completarea inventarului terenurilor care apartin domeniului public si privat al municipiului Calarasi; HCL nr.49/29.03.2018, privind aprobarea inventarului bunurilor care alcatuiesc domeniul privat al municipiului Calarasi; CF 24380 UAT municipiul Calarasi
181	-	Imobil - teren situat in zona FNC (livada), Str Fundatura Merilor I, Nr. 10, LOT F24	Suprafata (mp) F24=250 , Vecinatati=, Categoria de folosinta=curti constructii, Numar cadastral=24421, Carte funciara = 24421, Localizare=intravilan,	19.53	HCL 99/27.08.2009 pentru completarea inventarului terenurilor care apartin domeniului public si privat al municipiului Calarasi; HCL nr.49/29.03.2018, privind aprobarea inventarului bunurilor care alcatuiesc domeniul privat al municipiului Calarasi; CF 24421 UAT municipiul Calarasi



182	-	Imobil - teren situat in zona FNC (livada), Str Fundatura Merilor I, Nr. 8, LOT F25	Suprafata (mp) F25=277 , Vecinatati=, Ctegoria de folosinta=curti constructii, Numar cadastral=24328, Carte funciara = 24328, Localizare=intravilan,	21.64	HCL 99/27.08.2009 pentru completarea inventarului terenurilor care apartin domeniului public si privat al municipiului Calarasi; HCL nr.49/29.03.2018, privind aprobarea inventarului bunurilor care alcatuiesc domeniul privat al municipiului Calarasi; CF 24328 UAT municipiul Calarasi
183	-	Imobil - teren situat in zona FNC (livada), Str Fundatura Merilor I, Nr. 6, LOT F26	Suprafata (mp) F26=262 , Vecinatati=, Categoria de folosinta=curti constructii, Numar cadastral=24422, Carte funciara = 24422, Localizare=intravilan,	21.64	HCL 99/27.08.2009 pentru completarea inventarului terenurilor care apartin domeniului public si privat al municipiului Calarasi; HCL nr.49/29.03.2018, privind aprobarea inventarului bunurilor care alcatuiesc domeniul privat al municipiului Calarasi; CF 24422 UAT municipiul Calarasi
184	-	Imobil - teren situat in zona FNC (livada)			
185	-	Imobil - teren situat in zona FNC (livada), Str Fundatura Merilor I, Nr. 2, LOT F28 + F29	Suprafata (mp) F28+F29=553 , Vecinatati=, Categoria de folosinta=curti constructii, Numar cadastral=24364, Carte funciara = 24364, Localizare=intravilan,	43.21	HCL 99/27.08.2009 pentru completarea inventarului terenurilor care apartin domeniului public si privat al municipiului Calarasi; HCL nr.49/29.03.2018, privind aprobarea inventarului bunurilor care alcatuiesc domeniul privat al municipiului Calarasi; CF 24364 UAT municipiul Calarasi
186	-	Imobil - teren situat in zona FNC (livada), Str Actor Stefan Banica, Nr. 34, LOT F30	Suprafata (mp) F30=233 , Vecinatati=, Categoria de folosinta=curti constructii, Numar cadastral=24326, Carte funciara = 24326, Localizare=intravilan,	18.20	HCL 99/27.08.2009 pentru completarea inventarului terenurilor care apartin domeniului public si privat al municipiului Calarasi; HCL nr.49/29.03.2018, privind aprobarea inventarului bunurilor care alcatuiesc domeniul privat al municipiului Calarasi; CF 24326 UAT municipiul Calarasi
187	-	Imobil - teren situat in zona FNC (livada), Str Actor Stefan Banica, Nr. 38, LOT F32	Suprafata (mp) F32=298 , Vecinatati=, Categoria de folosinta=curti constructii, Numar cadastral=24365, Carte funciara = 24365, localizare=intravilan,	23.28	HCL 99/27.08.2009 pentru completarea inventarului terenurilor care apartin domeniului public si privat al municipiului Calarasi; HCL nr.49/29.03.2018, privind aprobarea inventarului bunurilor care alcatuiesc domeniul privat al municipiului Calarasi; CF 24365 UAT municipiul Calarasi



188	-	Imobil - teren situat in zona FNC (Iivada), Str Actor Stefan Banica, Nr. 40, LOT F33	Suprafata (mp) F33=395 , Vecinatati=, Categoria de folosinta=curti constructii, Numar cadastral=24382, Carte funciara = 24382, Localizare=intravilan,	30.86	HCL 99/27.08.2009 pentru completarea inventarului terenurilor care apartin domeniului public si privat al municipiului Calarasi; HCL nr.49/29.03.2018, privind aprobarea inventarului bunurilor care alcatuiesc domeniul privat al municipiului Calarasi; CF 24382 UAT municipiul Calarasi
189	-	Imobil - teren situat in zona FNC (Iivada), Str Actor Stefan Banica, Nr. 42, LOT F34	Suprafata (mp) F34=434 , Vecinatati=, Categoria de folosinta=, Numar cadastral=24423, Carte funciara = 24423, Localizare=,	33.91	HCL 99/27.08.2009 pentru completarea inventarului terenurilor care apartin domeniului public si privat al municipiului Calarasi; HCL nr.49/29.03.2018, privind aprobarea inventarului bunurilor care alcatuiesc domeniul privat al municipiului Calarasi; CF 24423 UAT municipiul Calarasi
190	-	Imobil - teren situat in zona FNC (Iivada) Str Actor Stefan Banica, Nr. 44, LOT F35	Suprafata (mp) F35=343 , Vecinatati=, Categoria de folosinta=curti constructii, Numar cadastral=24434, Carte funciara = 24434, Localizare=intravilan,	26.80	HCL 99/27.08.2009 pentru completarea inventarului terenurilor care apartin domeniului public si privat al municipiului Calarasi; HCL nr.49/29.03.2018, privind aprobarea inventarului bunurilor care alcatuiesc domeniul privat al municipiului Calarasi; CF 24434 UAT municipiul Calarasi
191	-	Imobil - teren situat in zona FNC (Iivada), Str Actor Stefan Banica, Nr. 46, LOT F36	Suprafata (mp) F36=288 , Vecinatati=, Categoria de folosinta=curti constructii, Numar cadastral=24390, Carte funciara = 24390, Localizare=intravilan,	22.50	HCL 99/27.08.2009 pentru completarea inventarului terenurilor care apartin domeniului public si privat al municipiului Calarasi; HCL nr.49/29.03.2018, privind aprobarea inventarului bunurilor care alcatuiesc domeniul privat al municipiului Calarasi; CF 24390 UAT municipiul Calarasi
192	-	Imobil - teren situat in zona FNC (Iivada), Str Actor Stefan Banica, Nr. 48, LOT F37	Suprafata (mp) F37=171 , Vecinatati=, Categoria de folosinta=curti constructii, Numar cadastral=24379, Carte funciara = 24379, Localizare=intravilan,	13.36	HCL 99/27.08.2009 pentru completarea inventarului terenurilor care apartin domeniului public si privat al municipiului Calarasi; HCL nr.49/29.03.2018, privind aprobarea inventarului bunurilor care alcatuiesc domeniul privat al municipiului Calarasi; CF 24379 UAT municipiul Calarasi



193	-	Imobil - teren situat in zona FNC (livada), Str Actor Stefan Banica, Nr. 50, LOT F38	Suprafata (mp) F38=181 , Vecinatati=, Categoria de folosinta=curti constructii, Numar cadastral=24333, Carte funciara = 24333, Localizare =intravilan,	14.14	HCL 99/27.08.2009 pentru completarea inventarului terenurilor care apartin domeniului public si privat al municipiului Calarasi; HCL nr.49/29.03.2018, privind aprobarea inventarului bunurilor care alcatuiesc domeniul privat al municipiului Calarasi; CF 24333 UAT municipiul Calarasi
194	-	Imobil - teren situat in zona FNC (livada), Str Actor Stefan Banica, Nr. 52, LOT F39	Suprafata (mp) F39=377 , Vecinatati=, Categoria de folosinta=curti constructii, Numar cadastral=24384, Carte funciara = 24384, Localizare=intravilan,	29.45	HCL 99/27.08.2009 pentru completarea inventarului terenurilor care apartin domeniului public si privat al municipiului Calarasi; HCL nr.49/29.03.2018, privind aprobarea inventarului bunurilor care alcatuiesc domeniul privat al municipiului Calarasi; CF 24384 UAT municipiul Calarasi
195	-	Imobil - teren situat in zona FNC (livada), Str ACTOR STEFAN BANICA, Nr. 54, LOT F40	Suprafata (mp) F40=192 , Vecinatati=, Categoria de folosinta=curti constructii, Numar cadastral= 24324, Carte funciara = 24324, Localizare=intravilan,	15.00	HCL 99/27.08.2009 pentru completarea inventarului terenurilor care apartin domeniului public si privat al municipiului Calarasi; HCL nr.49/29.03.2018, privind aprobarea inventarului bunurilor care alcatuiesc domeniul privat al municipiului Calarasi; CF 24324 UAT municipiul Calarasi
196	-	Imobil - teren situat in zona FNC (livada), Al ACTOR STEFAN BANICA, Nr. 54A, LOT F40.1	Suprafata (mp) F40.1=146 , Vecinatati=, Categoria de folosinta=curti constructii, Numar cadastral=24385, Carte funciara = 24385, Localizare=intravilan,	11.40	HCL 99/27.08.2009 pentru completarea inventarului terenurilor care apartin domeniului public si privat al municipiului Calarasi; HCL nr.49/29.03.2018, privind aprobarea inventarului bunurilor care alcatuiesc domeniul privat al municipiului Calarasi; CF 24385 UAT municipiul Calarasi
197	-	Imobil - teren situat in zona FNC (livada), Str ACTOR STEFAN BANICA, Nr. 56, LOT F41	Suprafata (mp) F41=227 , Vecinatati=, Categoria de folosinta=curti constructii, Numar cadastral=24323, Carte funciara = 24323, Localizare=intravilan,	17.73	HCL 99/27.08.2009 pentru completarea inventarului terenurilor care apartin domeniului public si privat al municipiului Calarasi; HCL nr.49/29.03.2018, privind aprobarea inventarului bunurilor care alcatuiesc domeniul privat al municipiului Calarasi; CF 24323 UAT municipiul Calarasi



198	-	Imobil - teren situat in zona FNC (Iivada), Str ACTOR STEFAN BANICA, Nr. 58, LOT F42	Suprafata (mp) F42=351 , Vecinatati=, Categoria de folosinta=curti constructii, Numar cadastral=24374, Carte funciara = 24374, Localizare=intravilan,	27.42	HCL 99/27.08.2009 pentru completarea inventarului terenurilor care apartin domeniului public si privat al municipiului Calarasi; HCL nr.49/29.03.2018, privind aprobarea inventarului bunurilor care alcatuiesc domeniul privat al municipiului Calarasi; CF 24374 UAT municipiul Calarasi
199	-	Imobil - teren situat in zona FNC (Iivada), Str ACTOR STEFAN BANICA, Nr. 60, LOT F43	Suprafata (mp) F43=345 , Vecinatati=, Categoria de folosinta=curti constructii , Numar cadastral=24386, Carte funciara = 24386, Localizare=intravilan,	26.96	HCL 99/27.08.2009 pentru completarea inventarului terenurilor care apartin domeniului public si privat al municipiului Calarasi; HCL nr.49/29.03.2018, privind aprobarea inventarului bunurilor care alcatuiesc domeniul privat al municipiului Calarasi; CF 24386 UAT municipiul Calarasi
200	-	Imobil - teren situat in zona FNC (Iivada), Str ACTOR STEFAN BANICA, Nr. 62, LOT F44	Suprafata (mp) F44=240 , Vecinatati=, Categoria de folosinta=curti constructii, Numar cadastral=24369, Carte funciara = 24369, Localizare=intravilan,	18.75	HCL 99/27.08.2009 pentru completarea inventarului terenurilor care apartin domeniului public si privat al municipiului Calarasi; HCL nr.49/29.03.2018, privind aprobarea inventarului bunurilor care alcatuiesc domeniul privat al municipiului Calarasi; CF 24369 UAT municipiul Calarasi
201	-	Imobil - teren situat in zona FNC (Iivada), Str ACTOR STEFAN BANICA, Nr. 64, LOT F45	Suprafata (mp) F45=293 , Vecinatati, Categoria de folosinta=curti constructii, Numar cadastral=24431, Carte funciara = 24431, Localizare=intravilan,	22.90	HCL 99/27.08.2009 pentru completarea inventarului terenurilor care apartin domeniului public si privat al municipiului Calarasi; HCL nr.49/29.03.2018, privind aprobarea inventarului bunurilor care alcatuiesc domeniul privat al municipiului Calarasi; CF 24431 UAT municipiul Calarasi
202	-	Imobil - teren situat in zona FNC (Iivada), Str DACIA , Nr. 25	Suprafata (mp) G1=381 , Vecinatati=, Categoria de folosinta=curti constructii, Numar cadastral= 24113, Carte funciara = 24113, Localizare=intravilan,	29.77	HCL 99/27.08.2009 pentru completarea inventarului terenurilor care apartin domeniului public si privat al municipiului Calarasi; HCL nr.49/29.03.2018, privind aprobarea inventarului bunurilor care alcatuiesc domeniul privat al municipiului Calarasi; CF 24113 UAT municipiul Calarasi



203	-	Imobil - teren situat in zona FNC (livada), Str DACIA , Nr. 25A, LOT G1.1	Suprafata (mp) G1.1=308 , Vecinatati=, Categoria de folosinta=curti constructii, Numar cadastral=24387, Carte funciara = 24387, Localizare=intravilan,	24.07	HCL 99/27.08.2009 pentru completarea inventarului terenurilor care apartin domeniului public si privat al municipiului Calarasi; HCL nr.49/29.03.2018, privind aprobarea inventarului bunurilor care alcatuiesc domeniul privat al municipiului Calarasi; CF 24387 UAT municipiul Calarasi
204	-	Imobil - teren situat in zona FNC (livada), Str DACIA , Nr. 27, LOT G2	Suprafata (mp) G2=373 , Vecinatati=, Categoria de folosinta=curti constructii, Numar cadastral= 24400, Carte funciara = 24400, Localizare=intravilan,	29.15	HCL 99/27.08.2009 pentru completarea inventarului terenurilor care apartin domeniului public si privat al municipiului Calarasi; HCL nr.49/29.03.2018, privind aprobarea inventarului bunurilor care alcatuiesc domeniul privat al municipiului Calarasi; CF 24400 UAT municipiul Calarasi
205	-	Imobil - teren situat in zona FNC (livada), Str DACIA , Nr. 29, LOT G3	Suprafata (mp) G3=302 , Vecinatati=, Categoria de folosinta=curti constructii, Numar cadastral=24388, Carte funciara = 24388, Localizare=intravilan,	23.60	HCL 99/27.08.2009 pentru completarea inventarului terenurilor care apartin domeniului public si privat al municipiului Calarasi; HCL nr.49/29.03.2018, privind aprobarea inventarului bunurilor care alcatuiesc domeniul privat al municipiului Calarasi; CF 24388 UAT municipiul Calarasi
206	-	Imobil - teren situat in zona FNC (livada), Str DACIA , Nr. 49, fosta str. dacia nr. 31 - Lot G4	Suprafata (mp) G4=379 , Vecinatati=, Categoria de folosinta=curti constructii, Numar cadastral=24321, Carte funciara = 24321, Localizare=intravilan,	29.62	HCL 99/27.08.2009 pentru completarea inventarului terenurilor care apartin domeniului public si privat al municipiului Calarasi; HCL nr.49/29.03.2018, privind aprobarea inventarului bunurilor care alcatuiesc domeniul privat al municipiului Calarasi; CF 24321 UAT municipiul Calarasi
207	-	Imobil - teren situat in zona FNC (livada), Str DACIA , Nr. 33	Suprafata (mp) G5=436 , Vecinatati=, Categoria de folosinta=curti constructii, Numar cadastral=24126, Carte funciara = 24126, Localizare=intravilan,	34.07	HCL 99/27.08.2009 pentru completarea inventarului terenurilor care apartin domeniului public si privat al municipiului Calarasi; HCL nr.49/29.03.2018, privind aprobarea inventarului bunurilor care alcatuiesc domeniul privat al municipiului Calarasi; CF 24126 UAT municipiul Calarasi



208	-	Imobil - teren situat in zona FNC (livada), Str DACIA , Nr. 35, LOT G6	Suprafata (mp) G6=293 , Vecinatati=, Categoria de folosinta=curti constructii, Numar cadastral=24401, Carte funciara = 24401, Localizare=intravilan,	22.90	HCL 99/27.08.2009 pentru completarea inventarului terenurilor care apartin domeniului public si privat al municipiului Calarasi; HCL nr.49/29.03.2018, privind aprobarea inventarului bunurilor care alcatuiesc domeniul privat al municipiului Calarasi; CF 24401 UAT municipiul Calarasi
209	-	Imobil - teren situat in zona FNC (livada), Str DACIA , Nr. 35A, LOT G6.1	Suprafata (mp) G6.1=301 , Vecinatati=, Categoria de folosinta=curti constructii, Numar cadastral=24402, Carte funciara = 24402, Localizare=intravilan,	23.52	HCL 99/27.08.2009 pentru completarea inventarului terenurilor care apartin domeniului public si privat al municipiului Calarasi; HCL nr.49/29.03.2018, privind aprobarea inventarului bunurilor care alcatuiesc domeniul privat al municipiului Calarasi; CF 24402 UAT municipiul Calarasi
210	-	Imobil - teren situat in zona FNC (livada), Str DACIA , Nr. 37, LOT G7	Suprafata (mp) G7=627 , Vecinatati=, Categoria de folosinta=curti constructii, Numar cadastral=, Carte funciara = 24433, Localizare=intravilan,	48.99	HCL 99/27.08.2009 pentru completarea inventarului terenurilor care apartin domeniului public si privat al municipiului Calarasi; HCL nr.49/29.03.2018, privind aprobarea inventarului bunurilor care alcatuiesc domeniul privat al municipiului Calarasi; CF 24433 UAT municipiul Calarasi
211	-	Imobil - teren situat in zona FNC (livada), Str DACIA , Nr. 39, LOT G8	Suprafata (mp) G8=402 , Vecinatati, Categoria de folosinta=curti constructii, Numar cadastral=24389, Carte funciara = 24389, Localizare=intravilan,	31.41	HCL 99/27.08.2009 pentru completarea inventarului terenurilor care apartin domeniului public si privat al municipiului Calarasi; HCL nr.49/29.03.2018, privind aprobarea inventarului bunurilor care alcatuiesc domeniul privat al municipiului Calarasi; CF 24389 UAT municipiul Calarasi
212	-	Imobil - teren situat in zona FNC (livada), Str DACIA , Nr. 41, LOT G9	Suprafata (mp) G9=239 , Vecinatati=, Categoria de folosinta=curti constructii, Numar cadastral=24319, Carte funciara = 24319, Localizare=intravilan,	18.68	HCL 99/27.08.2009 pentru completarea inventarului terenurilor care apartin domeniului public si privat al municipiului Calarasi; HCL nr.49/29.03.2018, privind aprobarea inventarului bunurilor care alcatuiesc domeniul privat al municipiului Calarasi; CF 24319 UAT municipiul Calarasi



213	-	Imobil - teren situat in zona FNC (Iivada), Str DACIA , Nr. 43, LOT G10	Suprafata (mp) G10=370 , Vecinatati=, Categoria de folosinta=curti constructii, Numar cadastral=24403, Carte funciara = 24403, Localizare=intravilan,	28.91	HCL 99/27.08.2009 pentru completarea inventarului terenurilor care apartin domeniului public si privat al municipiului Calarasi; HCL nr.49/29.03.2018, privind aprobarea inventarului bunurilor care alcatuiesc domeniul privat al municipiului Calarasi; CF 24403 UAT municipiul Calarasi
214	-	Imobil - teren situat in zona FNC (Iivada), Str DACIA , Nr. 45, LOT G11	Suprafata (mp) G11=334 , Vecinatati=, Categoria de folosinta=curti constructii, Numar cadastral=24430, Carte funciara = 24430, Localizare=intravilan,	26.10	HCL 99/27.08.2009 pentru completarea inventarului terenurilor care apartin domeniului public si privat al municipiului Calarasi; HCL nr.49/29.03.2018, privind aprobarea inventarului bunurilor care alcatuiesc domeniul privat al municipiului Calarasi; CF 24430 UAT municipiul Calarasi
215	-	Imobil - teren situat in zona FNC (Iivada), Str DACIA , Nr. 47, LOT G12	Suprafata (mp) G12=359 , Vecinatati=, Categoria de folosinta=curti constructii, Numar cadastral=, Carte funciara = 24404, Localizare=intravilan,	28.05	HCL 99/27.08.2009 pentru completarea inventarului terenurilor care apartin domeniului public si privat al municipiului Calarasi; HCL nr.49/29.03.2018, privind aprobarea inventarului bunurilor care alcatuiesc domeniul privat al municipiului Calarasi; CF 24404 UAT municipiul Calarasi
216	-	Imobil - teren situat in zona FNC (Iivada), Str DACIA , Nr. 49, LOT G13	Suprafata (mp) G13=312 , Vecinatati=, Categoria de folosinta=curti constructii, Numar cadastral=24435, Carte funciara = 24435, Localizare=localizare,	24.38	HCL 99/27.08.2009 pentru completarea inventarului terenurilor care apartin domeniului public si privat al municipiului Calarasi; HCL nr.49/29.03.2018, privind aprobarea inventarului bunurilor care alcatuiesc domeniul privat al municipiului Calarasi; CF 24435 UAT municipiul Calarasi
217	-	Imobil - teren situat in zona FNC (Iivada), Str DACIA , Nr. 51, LOT G14	Suprafata (mp) G14=262 , Vecinatati=, Categoria de folosinta=curti constructii, Numar cadastral=24429, Carte funciara = 24429, Localizare=intravilan,	20.47	HCL 99/27.08.2009 pentru completarea inventarului terenurilor care apartin domeniului public si privat al municipiului Calarasi; HCL nr.49/29.03.2018, privind aprobarea inventarului bunurilor care alcatuiesc domeniul privat al municipiului Calarasi; CF 24429 UAT municipiul Calarasi



218	-	Imobil - teren situat in zona FNC (livada), Str DACIA , Nr. 53, LOT G15	Suprafata (mp) G15=140 , Vecinatati=, Categoria de folosinta=, Numar cadastral=24405, Carte funciara = 24405, Localizare=,	10.94	HCL 99/27.08.2009 pentru completarea inventarului terenurilor care apartin domeniului public si privat al municipiului Calarasi; HCL nr.49/29.03.2018, privind aprobarea inventarului bunurilor care alcatuiesc domeniul privat al municipiului Calarasi; CF 24405 UAT municipiul Calarasi
219	-	Imobil - teren situat in zona FNC (livada), Str DACIA , Nr. 55, LOT G16	Suprafata (mp) G16=249 , Vecinatati=, Categoria de folosinta=curti constructii, Numar cadastral=24428, Carte funciara = 24428, Localizare=intravilan,	19.46	HCL 99/27.08.2009 pentru completarea inventarului terenurilor care apartin domeniului public si privat al municipiului Calarasi; HCL nr.49/29.03.2018, privind aprobarea inventarului bunurilor care alcatuiesc domeniul privat al municipiului Calarasi; CF 24428 UAT municipiul Calarasi
220	-	Imobil - teren situat in zona FNC (livada), Str DACIA , Nr. 57, LOT G17	Suprafata (mp) G17=220 , Vecinatati=, Categoria de folosinta=curti constructii, Numar cadastral=24406, Carte funciara = 24406, Localizare=intravilan,	17.19	HCL 99/27.08.2009 pentru completarea inventarului terenurilor care apartin domeniului public si privat al municipiului Calarasi; HCL nr.49/29.03.2018, privind aprobarea inventarului bunurilor care alcatuiesc domeniul privat al municipiului Calarasi; CF 24406 UAT municipiul Calarasi
221	-	Imobil - teren situat in zona FNC (livada), Str DACIA , Nr. 59, LOT G18	Suprafata (mp) G18=320 , Vecinatati=, Categoria de folosinta=curti constructii, Numar cadastral=24424, Carte funciara = 24424, Localizare=intravilan,	25.00	HCL 99/27.08.2009 pentru completarea inventarului terenurilor care apartin domeniului public si privat al municipiului Calarasi; HCL nr.49/29.03.2018, privind aprobarea inventarului bunurilor care alcatuiesc domeniul privat al municipiului Calarasi; CF 24424 UAT municipiul Calarasi
222	-	Imobil - teren situat in zona FNC (livada), Str DACIA , Nr. 61, LOT G19	Suprafata (mp) G19=177 , Vecinatati=, Categoria de folosinta=curti constructii, Numar cadastral=24366, Carte funciara = 24366, localizare=intravilan,	13.83	HCL 99/27.08.2009 pentru completarea inventarului terenurilor care apartin domeniului public si privat al municipiului Calarasi; HCL nr.49/29.03.2018, privind aprobarea inventarului bunurilor care alcatuiesc domeniul privat al municipiului Calarasi; CF 24366 UAT municipiul Calarasi



223	-	Imobil - teren situat in zona FNC (Iivada), Str DACIA , Nr. 63, LOT G20	Suprafata (mp) G20=420 , Vecinatati=, Categoria de folosinta=curti constructii, Numar cadastral=, Carte funciara = 24383, Localizare=intravilan,	32.82	HCL 99/27.08.2009 pentru completarea inventarului terenurilor care apartin domeniului public si privat al municipiului Calarasi; HCL nr.49/29.03.2018, privind aprobarea inventarului bunurilor care alcatuiesc domeniul privat al municipiului Calarasi; CF 24383 UAT municipiul Calarasi
224	-	Imobil - teren situat in zona FNC (Iivada), Str DACIA , Nr. 65, LOT G21	Suprafata (mp) G21=569 , Vecinatati=, Categoria de folosinta=curti constructii, Numar cadastral=24367, Carte funciara = 24367, Localizare=intravilan,	44.46	HCL 99/27.08.2009 pentru completarea inventarului terenurilor care apartin domeniului public si privat al municipiului Calarasi; HCL nr.49/29.03.2018, privind aprobarea inventarului bunurilor care alcatuiesc domeniul privat al municipiului Calarasi; CF 24367 UAT municipiul Calarasi
225	-	Imobil - teren situat in zona FNC (Iivada), Str DACIA , Nr. 67, LOT G22	Suprafata (mp) G22=770 , Vecinatati=, Categoria de folosinta=curti constructii, Numar cadastral=24426, Carte funciara = 24426, Localizare=intravilan,	60.17	HCL 99/27.08.2009 pentru completarea inventarului terenurilor care apartin domeniului public si privat al municipiului Calarasi; HCL nr.49/29.03.2018, privind aprobarea inventarului bunurilor care alcatuiesc domeniul privat al municipiului Calarasi; CF 24426 UAT municipiul Calarasi
226	-	Imobil - teren situat in zona FNC (Iivada), , Str DACIA , Nr. 67A, LOT G22.1	Suprafata (mp) G22.1=461 , Vecinatati=, Categoria de folosinta=curti constructii, Numar cadastral=24427, Carte funciara = 24427, Localizare=intravilan,	36.02	HCL 99/27.08.2009 pentru completarea inventarului terenurilor care apartin domeniului public si privat al municipiului Calarasi; HCL nr.49/29.03.2018, privind aprobarea inventarului bunurilor care alcatuiesc domeniul privat al municipiului Calarasi; CF 24427 UAT municipiul Calarasi
227	-	Imobil - teren situat in zona FNC (Iivada), Str DACIA , Nr. 67B, LOT G22.2	Suprafata (mp) G22.2=151 , Vecinatati=, Categoria de folosinta=curti constructii , Numar cadastral=24325, Carte funciara = 24325, Localizare=intravilan,	11.80	HCL 99/27.08.2009 pentru completarea inventarului terenurilor care apartin domeniului public si privat al municipiului Calarasi; HCL nr.49/29.03.2018, privind aprobarea inventarului bunurilor care alcatuiesc domeniul privat al municipiului Calarasi; CF 24325 UAT municipiul Calarasi



228	-	Imobil - teren situat in str.Locomotivei, nr.35A	Suprafata (mp) = 167.00, C1 = 27 mp (fără acte) Categoria de folosință = curți construcții, Numar cadastral = 34055, Carte funciara = 34055, Localizare = intravilan		54.77	HCL nr.49/29.03.2018, privind aprobarea inventarului bunurilor care alcatuiesc domeniul privat al municipiului Calarasi
229	-	Imobil - teren situat in str.Locomotivei, nr.35A	Suprafata (mp) = 57.00, Categoria de folosință = curți construcții, Numar cadastral = 34056, Carte funciara = 34056, Localizare = intravilan		18.69	HCL nr.49/29.03.2018, privind aprobarea inventarului bunurilor care alcatuiesc domeniul privat al municipiului Calarasi
230	-	Imobil - teren situat in str.Dacia, nr.2A	Suprafata (mp) = 583.00, C1-62 mp (fără acte), Categoria de folosință = curți construcții, Numar cadastral = 33316, Carte funciara = 33316, Localizare = intravilan		191.21	HCL nr.49/29.03.2018, privind aprobarea inventarului bunurilor care alcatuiesc domeniul privat al municipiului Calarasi
231	-	Imobil - teren situat in Prel.Bucuresti, nr.4, langa Bl.N2	Suprafata (mp) = 78.50, Carte funciara =	1900	63.78	HCL nr.49/29.03.2018, privind aprobarea inventarului bunurilor care alcatuiesc domeniul privat al municipiului Calarasi
232	-	Imobil - teren str.Doina-bariera str.Bucuresti	Suprafata (mp) = 180, Carte funciara =	2013	9.40	HCL nr.49/29.03.2018, privind aprobarea inventarului bunurilor care alcatuiesc domeniul privat al municipiului Calarasi
233	-	Imobil - teren str.Magura - monument (patru loturi)	Suprafata (mp) = 1100, Carte funciara =	2005	132.23	HCL nr.49/29.03.2018, privind aprobarea inventarului bunurilor care alcatuiesc domeniul privat al municipiului Calarasi
234	-	Imobil - teren str.Magura, nr.8	Suprafata (mp) = 138.50, Carte funciara =	2005	27.14	HCL nr.49/29.03.2018, privind aprobarea inventarului bunurilor care alcatuiesc domeniul privat al municipiului Calarasi
235	-	Imobil - teren str.Magura, nr.14	Suprafata (mp) = 53.20, Carte funciara =	2005	10.43	HCL nr.49/29.03.2018, privind aprobarea inventarului bunurilor care alcatuiesc domeniul privat al municipiului Calarasi
236	-	Imobil - teren str.Magura, nr.16	Suprafata (mp) = 53.20, Carte funciara =	2005	10.43	HCL nr.49/29.03.2018, privind aprobarea inventarului bunurilor care alcatuiesc domeniul privat al municipiului Calarasi
237	-	Imobil - teren str.Magura, nr.4	Suprafata (mp) = 95, Carte funciara =	2005	18.61	HCL nr.49/29.03.2018, privind aprobarea inventarului bunurilor care alcatuiesc domeniul privat al municipiului Calarasi
238	-	Imobil - teren str.Magura, nr.6	Suprafata (mp) = 85.50, Carte funciara =	2005	16.76	HCL nr.49/29.03.2018, privind aprobarea inventarului bunurilor care alcatuiesc domeniul privat al municipiului Calarasi



239	-	Imobil - teren curti constructii, str.Magura, nr.10	Suprafata (mp) = 76.00 , Categoria de folosinta = Curti constructii , Numar cadastral = 30564 , Carte funciara = 30564 , Localizare = INTRAVILAN	2005	18.61	HCL nr.49/29.03.2018, privind aprobarea inventarului bunurilor care alcatuiesc domeniul privat al municipiului Calarasi; CF 30564 UAT municipiul Calarasi
240	-	Imobil - teren str.Magura, nr.12	Suprafata (mp) = 85,50 , Carte funciara =	2005	16.76	HCL nr.49/29.03.2018, privind aprobarea inventarului bunurilor care alcatuiesc domeniul privat al municipiului Calarasi
241	-	Imobil - teren str.Magura, nr.18	Suprafata (mp) = 137,75 , Carte funciara =	2005	27.00	HCL nr.49/29.03.2018, privind aprobarea inventarului bunurilor care alcatuiesc domeniul privat al municipiului Calarasi
242	-	Imobil - teren str.Magura, nr.20	Suprafata (mp) = 137,75 , Carte funciara =	2005	27.00	HCL nr.49/29.03.2018, privind aprobarea inventarului bunurilor care alcatuiesc domeniul privat al municipiului Calarasi
243	-	Imobil - teren str.Magura, nr.22	Suprafata (mp) = 140 , Carte funciara =	2005	27.44	HCL nr.49/29.03.2018, privind aprobarea inventarului bunurilor care alcatuiesc domeniul privat al municipiului Calarasi
244	-	Imobil - teren str.Magura, nr.24	Suprafata (mp) = 250.00 , Categoria de folosinta = Curti constructii , Numar cadastral = 33560 , Carte funciara = 33560 , Localizare = intravilan	2005	49.00	HCL nr.49/29.03.2018, privind aprobarea inventarului bunurilor care alcatuiesc domeniul privat al municipiului Calarasi; CF 33560 UAT municipiul Calarasi
245	-	Imobil - teren str.Rozelor, nr.17	Suprafata (mp) = 200 , Carte funciara =	2005	116.57	HCL nr.49/29.03.2018, privind aprobarea inventarului bunurilor care alcatuiesc domeniul privat al municipiului Calarasi
246	-	Imobil - teren, str.Rozelor, nr.28	Suprafata (mp) = 181,30 , Carte funciara =	2005	74.57	HCL nr.49/29.03.2018, privind aprobarea inventarului bunurilor care alcatuiesc domeniul privat al municipiului Calarasi
247	-	Imobil - teren intravilan, str.Rozelor, nr.30	Suprafata (mp) = 100 , Carte funciara =	2005	41.13	HCL nr.49/29.03.2018, privind aprobarea inventarului bunurilor care alcatuiesc domeniul privat al municipiului Calarasi
248	-	Imobil - teren intravilan, str.Rozelor (fara numar)	Suprafata (mp) = 165 , Carte funciara =	2008	67.87	HCL nr.49/29.03.2018, privind aprobarea inventarului bunurilor care alcatuiesc domeniul privat al municipiului Calarasi
249	-	Imobil - teren str.Plevna, nr.35	Suprafata (mp) = 203 , Carte funciara =	2005	143.22	HCL nr.49/29.03.2018, privind aprobarea inventarului bunurilor care alcatuiesc domeniul privat al municipiului Calarasi
250	-	Imobil - teren situat in str.Plevna, nr.107	Suprafata (mp) = 200 , Carte funciara =	2005	141.11	HCL nr.49/29.03.2018, privind aprobarea inventarului bunurilor care alcatuiesc domeniul privat al municipiului Calarasi



251	-	Imobil - teren intravilan, str.Petrosani, nr.65	Suprafata (mp) = 3000 , Carte funciara =	2009	46.83	HCL nr.49/29.03.2018, privind aprobarea inventarului bunurilor care alcatuiesc domeniul privat al municipiului Calarasi
252	-	Imobil - teren str.Bucuresti, nr.140 (teren ocupat de garaje)	Suprafata (mp) = 300 , Carte funciara =	2013	150.71	HCL nr.49/29.03.2018, privind aprobarea inventarului bunurilor care alcatuiesc domeniul privat al municipiului Calarasi
253	-	Imobil - teren situat in Prel.Bucuresti	Suprafata (mp) = 43 , Carte funciara =	2013	128.68	HCL nr.49/29.03.2018, privind aprobarea inventarului bunurilor care alcatuiesc domeniul privat al municipiului Calarasi
254	-	Imobil - teren situat in str.Cornisei, bl.D29	Suprafata (mp) = 8 , Carte funciara =	2008	4.86	HCL nr.49/29.03.2018, privind aprobarea inventarului bunurilor care alcatuiesc domeniul privat al municipiului Calarasi
255	-	Imobil - teren situat in Prel.Bucuresti, bl.I38	Suprafata (mp) = 85 , Carte funciara =	2013	39.44	HCL nr.49/29.03.2018, privind aprobarea inventarului bunurilor care alcatuiesc domeniul privat al municipiului Calarasi
256	-	Imobil - teren situat in str.Stirbei Voda, bl.K1	Suprafata (mp) = 30 , Carte funciara =	2008	46.01	HCL nr.49/29.03.2018, privind aprobarea inventarului bunurilor care alcatuiesc domeniul privat al municipiului Calarasi
257	-	Imobil - teren situat in str.Victoriei-Sulfinei	Suprafata (mp) = 100,48 , Carte funciara =	2008	48.07	HCL nr.49/29.03.2018, privind aprobarea inventarului bunurilor care alcatuiesc domeniul privat al municipiului Calarasi
258	-	Imobil - teren intravilan, str.Fundatura Cazarmii IV, nr.2	Suprafata (mp) = 380 , Carte funciara =	2005	46.24	HCL nr.49/29.03.2018, privind aprobarea inventarului bunurilor care alcatuiesc domeniul privat al municipiului Calarasi
259	-	Imobil - teren intravilan, str.Fundatura Cazarmii IV, nr.2	Suprafata (mp) = 190 , Carte funciara =	2005	21.97	HCL nr.49/29.03.2018, privind aprobarea inventarului bunurilor care alcatuiesc domeniul privat al municipiului Calarasi
260	-	Imobil - teren intravilan, str.Fundatura Cazarmii IV, nr.4	Suprafata (mp) = 90 , Carte funciara =	2005	10.41	HCL nr.49/29.03.2018, privind aprobarea inventarului bunurilor care alcatuiesc domeniul privat al municipiului Calarasi
261	-	Imobil - teren intravilan, str.Fundatura Cazarmii IV, nr.6	Suprafata (mp) = 180 , Carte funciara =	2005	20.81	HCL nr.49/29.03.2018, privind aprobarea inventarului bunurilor care alcatuiesc domeniul privat al municipiului Calarasi
262	-	Imobil - teren situat in str.Fundatura Cazarmii IV, nr.8	Suprafata (mp) = 95 , Carte funciara =	2005	18.61	HCL nr.49/29.03.2018, privind aprobarea inventarului bunurilor care alcatuiesc domeniul privat al municipiului Calarasi
263	-	Imobil - teren intravilan, str.Fundatura Cazarmii IV, nr.14	Suprafata (mp) = 128 , Carte funciara =	2005	14.80	HCL nr.49/29.03.2018, privind aprobarea inventarului bunurilor care alcatuiesc domeniul privat al municipiului Calarasi
264	-	Imobil - teren intravilan, str.Fundatura Cazarmii IV, nr.16	Suprafata (mp) = 76,50 , Carte funciara =	2005	8.84	HCL nr.49/29.03.2018, privind aprobarea inventarului bunurilor care alcatuiesc domeniul privat al municipiului Calarasi



265	-	Imobil - teren situat in str.Fundatura Cazarmii IV, nr.18	Suprafata (mp) = 130 , Carte funciara =	2008	22.79	HCL nr.49/29.03.2018, privind aprobarea inventarului bunurilor care alcatuiesc domeniul privat al municipiului Calarasi
266	-	Imobil - teren situat in str.Fundatura Cazarmii IV, nr.22	Suprafata (mp) = 100 , Carte funciara =	2005	11.57	HCL nr.49/29.03.2018, privind aprobarea inventarului bunurilor care alcatuiesc domeniul privat al municipiului Calarasi
267	-	Imobil - teren situat in str.Fundatura Cazarmii IV, nr.24	Suprafata (mp) = 150 , Carte funciara =	2005	17.35	HCL nr.49/29.03.2018, privind aprobarea inventarului bunurilor care alcatuiesc domeniul privat al municipiului Calarasi
268	-	Imobil - teren situat in str.Fundatura Cazarmii IV, nr.26	Suprafata (mp) = 71,50 , Carte funciara =	2005	8.27	HCL nr.49/29.03.2018, privind aprobarea inventarului bunurilor care alcatuiesc domeniul privat al municipiului Calarasi
269	-	Imobil - teren situat in str.Turturelelor, nr.2	Suprafata (mp) = 190 , Carte funciara =	2005	21.98	HCL nr.49/29.03.2018, privind aprobarea inventarului bunurilor care alcatuiesc domeniul privat al municipiului Calarasi
270	-	Imobil - teren situat in str.Portului, nr.25	Suprafata (mp) = 251,91 , Carte funciara =	2005	320.74	HCL nr.49/29.03.2018, privind aprobarea inventarului bunurilor care alcatuiesc domeniul privat al municipiului Calarasi
271	-	Imobil - teren situat in str.Toamnei, nr.1	Suprafata (mp) = 78,87 , Carte funciara =	2005	32.44	HCL nr.49/29.03.2018, privind aprobarea inventarului bunurilor care alcatuiesc domeniul privat al municipiului Calarasi
272	-	Imobil - teren intravilan, str.Independentei, nr.41	Suprafata (mp) lot 1= 170.00 , Categoria de folosinta = curti constructii , Numar cadastral = 33752 , Carte funciara = 33752 , Localizare = intravilan	2016	69.93	HCL nr.49/29.03.2018, privind aprobarea inventarului bunurilor care alcatuiesc domeniul privat al municipiului Calarasi; CF 33752 UAT municipiul Calarasi
273	-	Imobil - teren intravilan, str.Independentei, nr.41	Suprafata (mp) lot 2 = 176 , Categoria de folosinta = curti constructii , Numar cadastral = 33755 , Carte funciara = 33755 , Localizare = intravilan	2016	72.39	HCL nr.49/29.03.2018, privind aprobarea inventarului bunurilor care alcatuiesc domeniul privat al municipiului Calarasi; CF 33755 UAT municipiul Calarasi
274	-	Imobil - teren intravilan, str.Independentei, nr.41	Suprafata (mp) lot 3= 201.00 , Categoria de folosinta = curti constructii , Numar cadastral = 33754 , Carte funciara = 33754 , Localizare=intravilan,	2016	73.62	HCL nr.49/29.03.2018, privind aprobarea inventarului bunurilor care alcatuiesc domeniul privat al municipiului Calarasi; CF 33754 UAT municipiul Calarasi



275	-	Imobil - teren situat langa Cimitirul Sf.Lazar, Prel.Dobrogei, nr.6 bis	Suprafata (mp) = 212.00 , Categoria de folosinta = curti constructii , Numar cadastral = 26956 , Carte funciara = 26956 , Localizare = intravilan	2005	71.20	HCL nr.49/29.03.2018, privind aprobarea inventarului bunurilor care alcatuiesc domeniul privat al municipiului Calarasi; CF 26956 UAT municipiul Calarasi
276	-	Imobil - teren situat in B-dul.Garii, nr.5	Suprafata (mp) = 201,48 , Carte funciara =	2005	147.24	HCL nr.49/29.03.2018, privind aprobarea inventarului bunurilor care alcatuiesc domeniul privat al municipiului Calarasi
277	-	Imobil - teren situat in str.Primaverii, nr.24	Suprafata (mp) = 30 , Carte funciara =	2005	12.34	HCL nr.49/29.03.2018, privind aprobarea inventarului bunurilor care alcatuiesc domeniul privat al municipiului Calarasi
278	-	Imobil - teren situat in str.Primaverii, nr.24	Suprafata (mp) = 70 , Carte funciara =	2005	28.79	HCL nr.49/29.03.2018, privind aprobarea inventarului bunurilor care alcatuiesc domeniul privat al municipiului Calarasi
279	-	Imobil - teren situat in str.Cornisei, nr.5 - LOCUINTE ANL 2, lot 1	Suprafata (mp) lot 1= 188 , Categoria de folosinta = curti constructii, Numar cadastral = 27112, Carte funciara = 27112, Localizare = intravilan		127.91	HCL nr.49/29.03.2018, privind aprobarea inventarului bunurilor care alcatuiesc domeniul privat al municipiului Calarasi; CF 27112 UAT municipiul Calarasi
280	-	Imobil - teren situat in str.Cornisei, nr.5 - LOCUINTE ANL 2, lot 2	Suprafata (mp) lot 2= 93 , Categoria de folosinta= curti constructii, Numar cadastral= 27113, Carte funciara = 27113, Localizare=intravilan		63.27	HCL nr.49/29.03.2018, privind aprobarea inventarului bunurilor care alcatuiesc domeniul privat al municipiului Calarasi; CF 27113 UAT municipiul Calarasi
281	-	Imobil - teren situat in str.Cornisei, nr.5 - LOCUINTE ANL 2, lot 3	Suprafata (mp) lot 3= 94 , Categoria de folosinta=curti constructii, Numar cadastral=27114, Carte funciara = 27114, Localizare= intravilan		63.96	HCL nr.49/29.03.2018, privind aprobarea inventarului bunurilor care alcatuiesc domeniul privat al municipiului Calarasi; CF 27114 UAT municipiul Calarasi
282	-	Imobil - teren situat in str.Cornisei, nr.5 - LOCUINTE ANL 2, lot 4	Suprafata (mp) lot 4= 94 , Categoria de folosinta=curti constructii, Numar cadastral= 27115, Carte funciara = 27115, Localizare=intravilan		63.96	HCL nr.49/29.03.2018, privind aprobarea inventarului bunurilor care alcatuiesc domeniul privat al municipiului Calarasi; CF 27115 UAT municipiul Calarasi



283	-	Imobil - teren situat in str.Cornisei, nr.5 - LOCUINTE ANL 2, lot 5	Suprafata (mp) lot 5= 94 , Categoria de folosinta= curti constructii, Numar cadastral=27116, Carte funciara = 27116, Localizare=intravilan	63.96	HCL nr.49/29.03.2018, privind aprobarea inventarului bunurilor care alcatuiesc domeniul privat al municipiului Calarasi; CF 27116 UAT municipiul Calarasi
284	-	Imobil - teren situat in str.Cornisei, nr.5 - LOCUINTE ANL 2, lot 6	Suprafata (mp) lot 6= 188 , Categoria de folosinta= curti constructii, Numar cadastral=27117, Carte funciara = 27117, Localizare=intravilan	127.91	HCL nr.49/29.03.2018, privind aprobarea inventarului bunurilor care alcatuiesc domeniul privat al municipiului Calarasi; CF 27117 UAT municipiul Calarasi
285	-	Imobil - teren situat in str.Cornisei, nr.5 - LOCUINTE ANL 2, lot 7	Suprafata (mp) lot 7= 94 ,Categoria de folosinta=curti constructii, Numar cadastral=27118, Carte funciara = 27118, Localizare=intravilan	63.96	HCL nr.49/29.03.2018, privind aprobarea inventarului bunurilor care alcatuiesc domeniul privat al municipiului Calarasi; CF 27118 UAT municipiul Calarasi
286	-	Imobil - teren situat in str.Cornisei, nr.5 - LOCUINTE ANL 2, lot 8	Suprafata (mp) lot 8= 94 ,Categoria de folosinta=curti constructii,Numar cadastral=27119, Carte funciara = 27119, Localizare= intravilan	63.96	HCL nr.49/29.03.2018, privind aprobarea inventarului bunurilor care alcatuiesc domeniul privat al municipiului Calarasi; CF 27119 UAT municipiul Calarasi
287	-	Imobil - teren situat in str.Cornisei, nr.5 - LOCUINTE ANL 2, lot 9	Suprafata (mp) lot 9= 94 , Categoria de folosinta= curti constructii, Numar cadastral=27120, Carte funciara = 27120, Localizare= intravilan	63.96	HCL nr.49/29.03.2018, privind aprobarea inventarului bunurilor care alcatuiesc domeniul privat al municipiului Calarasi; CF 27120 UAT municipiul Calarasi
288	-	Imobil - teren situat in str.Cornisei, nr.5 - LOCUINTE ANL 2, lot 10	Suprafata (mp) lot 10= 94 , Categoria de folosinta= curti constructii, Numar cadastral=27121, Carte funciara = 27121, Localizare= intravilan	63.96	HCL nr.49/29.03.2018, privind aprobarea inventarului bunurilor care alcatuiesc domeniul privat al municipiului Calarasi; CF 27121 UAT municipiul Calarasi
289	-	Imobil - teren situat in str.Cornisei, nr.5 - LOCUINTE ANL 2, lot 11	Suprafata (mp) lot 11= 187 , Categoria de folosinta= curti constructii, Numar cadastral=27122, Carte funciara = 27122, Localizare=intravilan	127.23	HCL nr.49/29.03.2018, privind aprobarea inventarului bunurilor care alcatuiesc domeniul privat al municipiului Calarasi; CF 27122 UAT municipiul Calarasi




290	-	Imobil - teren situat in str.Cornisei, nr.5 - LOCUINTE ANL 2, lot 12	Suprafata (mp) lot 12= 94 , Categoria de folosinta=curti constructii, Numar cadastral= Carte funciara = 27123, Localizare=intravilan	63.96	HCL nr.49/29.03.2018, privind aprobarea inventarului bunurilor care alcatuiesc domeniul privat al municipiului Calarasi; CF 27123 UAT municipiul Calarasi
291	-	Imobil - teren situat in str.Cornisei, nr.5 - LOCUINTE ANL 2, lot 13	Suprafata (mp) lot 13= 94 , Categoria de folosinta= curti constructii, Numar cadastral=27124, Carte funciara = 27124, Localizare=intravilan	63.96	HCL nr.49/29.03.2018, privind aprobarea inventarului bunurilor care alcatuiesc domeniul privat al municipiului Calarasi; CF 27124 UAT municipiul Calarasi
292	-	Imobil - teren situat in str.Cornisei, nr.5 - LOCUINTE ANL 2, lot 14	Suprafata (mp) lot 14= 94 , Categoria de folosinta=curti constructii, Numar cadastral= 27125, Carte funciara = 27125, Localizare=intravilan	63.96	HCL nr.49/29.03.2018, privind aprobarea inventarului bunurilor care alcatuiesc domeniul privat al municipiului Calarasi; CF 27125 UAT municipiul Calarasi
293	-	Imobil - teren situat in str.Cornisei, nr.5 - LOCUINTE ANL 2, lot 15	Suprafata (mp) lot 15= 95 , Categoria de folosinta= curti constructii, Numar cadastral= 27126, Carte funciara = 27126, Localizare=intravilan	64.64	HCL nr.49/29.03.2018, privind aprobarea inventarului bunurilor care alcatuiesc domeniul privat al municipiului Calarasi; CF 27126 UAT municipiul Calarasi
294	-	Imobil - teren situat in Str. CORNISEI, Nr. 5	Suprafata (mp) = 529 ,Categoria de folosinta=curti constructii, Numar cadastral= 34412, Carte funciara = 34412, Localizare=intravilan	359.92	HCL nr.49/29.03.2018, privind aprobarea inventarului bunurilor care alcatuiesc domeniul privat al municipiului Calarasi; CF 34412 UAT municipiul Calarasi
295	-	Imobil - teren situat in Str. CORNISEI, Nr. 5	Suprafata (mp) = 468 , Categoria de folosinta=curti constructii, Numar cadastral= 34413, Carte funciara = 34413, Localizare=intravilan	318.41	HCL nr.49/29.03.2018, privind aprobarea inventarului bunurilor care alcatuiesc domeniul privat al municipiului Calarasi; CF 34413 UAT municipiul Calarasi
296	-	Imobil - teren situat in Str. CORNISEI, Nr. 5	Suprafata (mp) = 2154 , Categoria de folosinta= curti constructii, Numar cadastral=34414, Carte funciara = 34414, Localizare= intravilan	1465.52	HCL nr.49/29.03.2018, privind aprobarea inventarului bunurilor care alcatuiesc domeniul privat al municipiului Calarasi; CF 34414 UAT municipiul Calarasi



297	-	Imobil - teren situat în Str. CORNISEI, Nr. 5	Suprafata (mp) = 92 , Categoria de folosinta= curti constructii, Numar cadastral=27801, Carte funciara = 27801, Localizare=intravilan		62.59	HCL nr.49/29.03.2018, privind aprobarea inventarului bunurilor care alcatuiesc domeniul privat al municipiului Calarasi; CF 27801 UAT municipiul Calarasi
298	-	Imobil - teren situat în Str. CORNISEI, Nr. 5	Suprafata (mp) = 94 , Categoria de folosinta=curti constructii, Numar cadastral=27802, Carte funciara = 27802, Localizare=intravilan		63.96	HCL nr.49/29.03.2018, privind aprobarea inventarului bunurilor care alcatuiesc domeniul privat al municipiului Calarasi; CF 27802 UAT municipiul Calarasi
299	-	Imobil - teren situat în Str. CORNISEI, Nr. 5	Suprafata (mp) = 94 , Categoria de folosinta= curti constructii, Numar cadastral=27803, Carte funciara = 27803, Localizare=intravilan		63.96	HCL nr.49/29.03.2018, privind aprobarea inventarului bunurilor care alcatuiesc domeniul privat al municipiului Calarasi; CF 27803 UAT municipiul Calarasi
300	-	Imobil - teren situat în Str. CORNISEI, Nr. 5	Suprafata (mp) = 94 , Categoria de folosinta=curti constructii, Numar cadastral=27804, Carte funciara = 27804, Localizare=intravilan		63.96	HCL nr.49/29.03.2018, privind aprobarea inventarului bunurilor care alcatuiesc domeniul privat al municipiului Calarasi; CF 27804 UAT municipiul Calarasi
301	-	Imobil - teren situat în Str. CORNISEI, Nr. 5	Suprafata (mp) = 93 , Categoria de folosinta= curti constructii, Numar cadastral= 27805, Carte funciara = 27805, Localizare=intravilan		63.27	HCL nr.49/29.03.2018, privind aprobarea inventarului bunurilor care alcatuiesc domeniul privat al municipiului Calarasi; CF 27805 UAT municipiul Calarasi
302	-	Imobil - teren situat în Str. CORNISEI, Nr. 5	Suprafata (mp) = 95 , Categoria de folosinta=curti constructii, Numar cadastral=27806, Carte funciara = 27806, Localizare=intravilan		64.64	HCL nr.49/29.03.2018, privind aprobarea inventarului bunurilor care alcatuiesc domeniul privat al municipiului Calarasi; CF 27806 UAT municipiul Calarasi
303	-	Imobil - teren situat în Str. CORNISEI, Nr. 5	Suprafata (mp) = 94 , Categoria de folosinta=curti constructii, Numar cadastral=27807, Carte funciara = 27807, Localizare=intravilan		63.96	HCL nr.49/29.03.2018, privind aprobarea inventarului bunurilor care alcatuiesc domeniul privat al municipiului Calarasi; CF 27807 UAT municipiul Calarasi



304	-	Imobil - teren situat în Str. CORNISEI, Nr. 5J	Suprafata (mp) = 94 , Categoria de folosinta= curti constructii, Numar cadastral=27808, Carte funciara = 27808, Localizare=intravilan		63.96	HCL nr.49/29.03.2018, privind aprobarea inventarului bunurilor care alcatuiesc domeniul privat al municipiului Calarasi; CF 27808 UAT municipiul Calarasi
305	-	Imobil - teren situat în Str. CORNISEI, Nr. 5I, BI. D58	Suprafata (mp) = 94 , Categoria de folosinta=curti constructii, Numar cadastral= 27809, Carte funciara = 27809, Localizare=intravilan		63.96	HCL nr.49/29.03.2018, privind aprobarea inventarului bunurilor care alcatuiesc domeniul privat al municipiului Calarasi; CF 27809 UAT municipiul Calarasi
306	-	Imobil - teren situat în Str. CORNISEI, Nr. 5	Suprafata (mp) = 93 , Categoria de folosinta=curti constructii, Numar cadastral=27810, Carte funciara = 27810, Localizare= intravilan		63.27	HCL nr.49/29.03.2018, privind aprobarea inventarului bunurilor care alcatuiesc domeniul privat al municipiului Calarasi; CF 27810 UAT municipiul Calarasi
307	-	Imobil - teren situat în Str. CORNISEI, Nr. 5	Suprafata (mp) = 94 , Categoria de folosinta=curti constructii, Numar cadastral=27811, Carte funciara = 27811, Localizare=intravilan		63.96	HCL nr.49/29.03.2018, privind aprobarea inventarului bunurilor care alcatuiesc domeniul privat al municipiului Calarasi; CF 27811 UAT municipiul Calarasi
308	-	Imobil - teren situat în Str. AVOCAT VITALIE ZVINCU, Nr. 2	Suprafata (mp) = 137 , Categoria de folosinta=curti constructii, Numar cadastral=27812, Carte funciara = 27812, Localizare= intravilan		93.21	HCL nr.49/29.03.2018, privind aprobarea inventarului bunurilor care alcatuiesc domeniul privat al municipiului Calarasi; CF 27812 UAT municipiul Calarasi
309	-	Imobil - teren situat în Str. CORNISEI, Nr. 5	Suprafata (mp) = 110 , Categoria de folosinta=curti constructii, Numar cadastral=27816, Carte funciara = 27816, Localizare=intravilan		74.84	HCL nr.49/29.03.2018, privind aprobarea inventarului bunurilor care alcatuiesc domeniul privat al municipiului Calarasi; CF 27816 UAT municipiul Calarasi



310	-	Imobil - teren situat in Str. CORNISEI, Nr. 5	Suprafata (mp) = 491 , Categoria de folosinta= curti constructii, Numar cadastral=34433, Carte funciara = 34433, Localizare= intravilan	334.06	HCL nr.49/29.03.2018, privind aprobarea inventarului bunurilor care alcatuiesc domeniul privat al municipiului Calarasi; H.C.L. nr. 190/27.07.2022 privind dezlipirea unor imobile terenuri situate în municipiul Călărași, strada Cornisei nr. 5; Act dezlipire nr. 2914/08.08.2022, CF 34433 UAT municipiul Calarasi
311	-	Imobil - teren situat in Str. CORNISEI, Nr. 5	Suprafata (mp) = 133 , Categoria de folosinta=curti constructii, Numar cadastral=34434, Carte funciara = 34434, Localizare=intravilan	90.49	HCL nr.49/29.03.2018, privind aprobarea inventarului bunurilor care alcatuiesc domeniul privat al municipiului Calarasi; H.C.L. nr. 190/27.07.2022 privind dezlipirea unor imobile terenuri situate în municipiul Călărași, strada Cornisei nr. 5; Act dezlipire nr. 2914/08.08.2022, CF 34434 UAT municipiul Calarasi
312	-	Imobil - teren situat in Str. CORNISEI, Nr. 5	Suprafata (mp) = 624 , Categoria de folosinta=curti constructii, Numar cadastral=34435, Carte funciara = 34435, Localizare=intravilan	424.55	HCL nr.49/29.03.2018, privind aprobarea inventarului bunurilor care alcatuiesc domeniul privat al municipiului Calarasi; H.C.L. nr. 190/27.07.2022 privind dezlipirea unor imobile terenuri situate în municipiul Călărași, strada Cornisei nr. 5; Act dezlipire nr. 2914/08.08.2022, CF 34433UAT municipiul Calarasi
313	-	Imobil - teren situat in Str. General Leonard Mociulschi, Nr. 4	Suprafata (mp) = 188 , Categoria de folosinta- curti constructii, Numar cadastral=27814, Carte funciara = 27814, Localizare= intravilan	127.91	HCL nr.49/29.03.2018, privind aprobarea inventarului bunurilor care alcatuiesc domeniul privat al municipiului Calarasi; CF 27814 UAT municipiul Calarasi
314	-	Imobil - teren situat in Str. CORNISEI, Nr. 5	Suprafata (mp) = 94 , Categoria de folosinta= curti constructii, Numar cadastral= 27815, Carte funciara = 27815, Localizare=intravilan	63.96	HCL nr.49/29.03.2018, privind aprobarea inventarului bunurilor care alcatuiesc domeniul privat al municipiului Calarasi; CF 27815 UAT municipiul Calarasi



315	-	Imobil - teren situat in Str. CORNISEI, Nr. 5	Suprafata (mp) = 47 , Categoria de folosinta= curti constructii, Numar cadastral= 34431, Carte funciara = 34431, Localizare= intravilan	31.98	HCL nr.49/29.03.2018, privind aprobarea inventarului bunurilor care alcatuiesc domeniul privat al municipiului Calarasi; H.C.L. nr. 190/27.07.2022 privind dezlipirea unor imobile terenuri situate în municipiul Călărași, strada Cornișei nr. 5; Act dezlipire nr. 2914/08.08.2022, CF 34431 UAT municipiul Calarasi
316	-	Imobil - teren situat in Str. CORNISEI, Nr. 5	Suprafata (mp) = 673 , Categoria de folosinta=curti constructii, Numar cadastral=34432, Carte funciara = 34432, Localizare=intravilan	457.89	HCL nr.49/29.03.2018, privind aprobarea inventarului bunurilor care alcatuiesc domeniul privat al municipiului Calarasi; H.C.L. nr. 190/27.07.2022 privind dezlipirea unor imobile terenuri situate în municipiul Călărași, strada Cornișei nr. 5; Act dezlipire nr. 2914/08.08.2022, CF 34432 UAT municipiul Calarasi
317	-	Imobil - teren situat in Str. CORNISEI, Nr. 5F, Bl. D61	Suprafata (mp) = 93 , Categoria de folosinta= curti constructii, Numar cadastral=28666 Carte funciara = 28666, Localizare=intravilan	63.27	HCL nr.49/29.03.2018, privind aprobarea inventarului bunurilor care alcatuiesc domeniul privat al municipiului Calarasi; CF 28666 UAT municipiul Calarasi
318	-	Imobil - teren situat in Str. CORNISEI, Nr. 5	Suprafata (mp) = 93 , Categoria de folosinta=curti constructii, Numar cadastral= 28667 Carte funciara = 28667, Localizare=intravilan	63.27	HCL nr.49/29.03.2018, privind aprobarea inventarului bunurilor care alcatuiesc domeniul privat al municipiului Calarasi; CF 28667 UAT municipiul Calarasi
319	-	Imobil - teren situat in Str. CORNISEI, Nr. 5	Suprafata (mp) = 94 , Categoria de folosinta= curti constructii, Numar cadastral=28668, Carte funciara = 28668, Localizare=intravilan	63.96	HCL nr.49/29.03.2018, privind aprobarea inventarului bunurilor care alcatuiesc domeniul privat al municipiului Calarasi; CF 28668 UAT municipiul Calarasi
320	-	Imobil - teren situat in Str. AVOCAT VITALIE ZVINCU, Nr. 12	Suprafata (mp) = 186 , Categoria de folosinta=curti constructii, Numar cadastral= 28669, Carte funciara = 28669, Localizare=intravilan	126.55	HCL nr.49/29.03.2018, privind aprobarea inventarului bunurilor care alcatuiesc domeniul privat al municipiului Calarasi; CF 28669 UAT municipiul Calarasi



321	-	Imobil - teren situat in Str. CORNISEI, Nr. 5	Suprafata (mp) = 93 , Categoria de folosinta= curti constructii, Numar cadastral=28670, Carte funciara = 28670, Localizare=intravilan	63.27	HCL nr.49/29.03.2018, privind aprobarea inventarului bunurilor care alcatuiesc domeniul privat al municipiului Calarasi; CF 28670 UAT municipiul Calarasi
322	-	Imobil - teren situat in Str. CORNISEI, Nr. 5B, Bl. D66	Suprafata (mp) = 94 , Categoria de folosinta= curti constructii, Numar cadastral=28671, Carte funciara = 28671, Localizare=intravilan	63.96	HCL nr.49/29.03.2018, privind aprobarea inventarului bunurilor care alcatuiesc domeniul privat al municipiului Calarasi; CF 28671 UAT municipiul Calarasi
323	-	Imobil - teren situat in Str. CORNISEI, Nr. 5	Suprafata (mp) = 94 , Categoria de folosinta= curti constructii, Numar cadastral=28672, Carte funciara = 28672, Localizare=intravilan	63.96	HCL nr.49/29.03.2018, privind aprobarea inventarului bunurilor care alcatuiesc domeniul privat al municipiului Calarasi; CF 28672 UAT municipiul Calarasi
324	-	Imobil - teren situat in Str. CORNISEI, Nr. 5	Suprafata (mp) = 92 , Carte funciara = 28673	62.59	H.G. nr. 7726.01.2011 pentru stabilirea regimului juridic al unor locuinte pentru tineri, destinate închirierii, construite prin programe de investiții la nivel național și aflate în administrarea consiliilor locale, precum și a măsurilor necesare în vederea aplicării prevederilor Legii nr. 152/1998 privind înființarea Agenției Naționale pentru Locuințe, referitoare la administrarea și vânzarea acestora
325	-	Imobil - teren situat in Str. AVOCAT VITALIE ZVINCU, Nr. 10	Suprafata (mp) = 92 , Categoria de folosinta= curti constructii, Numar cadastral= 28674, Carte funciara = 28674, Localizare= intravilan	62.59	HCL nr.49/29.03.2018, privind aprobarea inventarului bunurilor care alcatuiesc domeniul privat al municipiului Calarasi; CF 28674 UAT municipiul Calarasi
326	-	Imobil - teren situat in Str. CORNISEI, Nr. 5	Suprafata (mp) = 92 , Categoria de folosinta= curti constructii, Numar cadastral= 28675, Carte funciara = 28675, Localizare= intravilan	62.59	HCL nr.49/29.03.2018, privind aprobarea inventarului bunurilor care alcatuiesc domeniul privat al municipiului Calarasi; CF 28675 UAT municipiul Calarasi



327	-	Imobil - teren situat in Str. CORNISEI, Nr. 5	Suprafata (mp) = 92 , Categoria de folosinta=curti constructii, Numar cadastral=28676, Carte funciara = 28676, Localizare=intravilan		62.59	HCL nr.49/29.03.2018, privind aprobarea inventarului bunurilor care alcatuiesc domeniul privat al municipiului Calarasi; CF 28676 UAT municipiul Calarasi
328	-	Imobil - teren situat in Str. CORNISEI, Nr. 5	Suprafata (mp) = 93 , Categoria de folosinta=curti constructii, Numar cadastral=28677, Carte funciara = 28677, Localizare=intravilan		63.27	HCL nr.49/29.03.2018, privind aprobarea inventarului bunurilor care alcatuiesc domeniul privat al municipiului Calarasi; CF 28677 UAT municipiul Calarasi
329	-	Imobil - teren situat in Str. CORNISEI, Nr. 5	Suprafata (mp) = 1371 , Categoria de folosinta=curti constructii, Numar cadastral=34406, Carte funciara = 34406, Localizare=intravilan		932.79	HCL nr.49/29.03.2018, privind aprobarea inventarului bunurilor care alcatuiesc domeniul privat al municipiului Calarasi; H.C.L. nr. 190/27.07.2022 privind dezlipirea unor imobile terenuri situate în municipiul Călărași, strada Cornișei nr. 5; Act dezlipire nr. 2914/08.08.2022, CF 34406 UAT municipiul Calarasi
330	-	Imobil - teren situat in Str. CORNISEI, Nr. 5	Suprafata (mp) = 739 , Categoria de folosinta= curti constructii, Numar cadastral=34407, Carte funciara = 34407, Localizare=intravilan		502.79	HCL nr.49/29.03.2018, privind aprobarea inventarului bunurilor care alcatuiesc domeniul privat al municipiului Calarasi; H.C.L. nr. 190/27.07.2022 privind dezlipirea unor imobile terenuri situate în municipiul Călărași, strada Cornișei nr. 5; Act dezlipire nr. 2914/08.08.2022, CF 34407 UAT municipiul Calarasi
331	-	Imobil - teren situat in Str. CORNISEI, Nr. 5	Suprafata (mp) = 4926 , Categoria de folosinta=curti constructii, Numar cadastral=34408, Carte funciara = 34408, Localizare=intravilan		3351.50	HCL nr.49/29.03.2018, privind aprobarea inventarului bunurilor care alcatuiesc domeniul privat al municipiului Calarasi; H.C.L. nr. 190/27.07.2022 privind dezlipirea unor imobile terenuri situate în municipiul Călărași, strada Cornișei nr. 5; Act dezlipire nr. 2914/08.08.2022, CF 34408 UAT municipiul Calarasi



332	-	Imobil - teren situat in Str. CORNISEI, Nr. 5	Suprafata (mp) = 742 , Categoria de folosinta=curti constructii, Numar cadastral=34425, Carte funciara = 34425, Localizare=intravilan	504.84	HCL nr.49/29.03.2018, privind aprobarea inventarului bunurilor care alcatuiesc domeniul privat al municipiului Calarasi; H.C.L. nr. 190/27.07.2022 privind dezlipirea unor imobile terenuri situate în municipiul Călărași, strada Cornișei nr. 5; Act dezlipire nr. 2914/08.08.2022, CF 34425 UAT municipiul Calarasi
333	-	Imobil - teren situat in Str. CORNISEI, Nr. 5	Suprafata (mp) = 369 , Categoria de folosinta= curti constructii, Numar cadastral=34426, Carte funciara = 34426, Localizare=intravilan	251.06	HCL nr.49/29.03.2018, privind aprobarea inventarului bunurilor care alcatuiesc domeniul privat al municipiului Calarasi; H.C.L. nr. 190/27.07.2022 privind dezlipirea unor imobile terenuri situate în municipiul Călărași, strada Cornișei nr. 5; Act dezlipire nr. 2914/08.08.2022, CF 34426 UAT municipiul Calarasi
334	-	Imobil - teren situat in Str. CORNISEI, Nr. 5	Suprafata (mp) = 1528 , Categoria de folosinta= curti constructii, Numar cadastral=34427, Carte funciara = 34427, Localizare=intravilan	1039.61	HCL nr.49/29.03.2018, privind aprobarea inventarului bunurilor care alcatuiesc domeniul privat al municipiului Calarasi; H.C.L. nr. 190/27.07.2022 privind dezlipirea unor imobile terenuri situate în municipiul Călărași, strada Cornișei nr. 5; Act dezlipire nr. 2914/08.08.2022, CF 34427 UAT municipiul Calarasi
335	-	Imobil - teren, str.Aleea Dumbrava Minunata, nr.4, lot 1	Suprafata (mp) lotul 1= 2000 , Categoria de folosinta=curti constructii, Numar cadastral= 27218, Carte funciara = 27218, Localizare=intravilan	105.38	HCL nr.46/2016, privind aprobarea inventarului bunurilor care alcatuiesc domeniul privat al municipiului Calarasi in anul 2015; HCL nr.49/29.03.2018, privind aprobarea inventarului bunurilor care alcatuiesc domeniul privat al municipiului Calarasi; CF 27218 UAT municipiul Calarasi
336	-	Imobil - teren, str.Aleea Dumbrava Minunata, nr.4, lot 2	Suprafata (mp) lotul 2= 2000 , Categoria de folosinta= curti constructii, Numar cadastral=27219, Carte funciara = 27219, Localizare=intravilan	105.38	HCL nr.46/2016, privind aprobarea inventarului bunurilor care alcatuiesc domeniul privat al municipiului Calarasi in anul 2015; HCL nr.49/29.03.2018, privind aprobarea inventarului bunurilor care alcatuiesc domeniul privat al municipiului Calarasi; CF 27219 UAT municipiul Calarasi



337	-	Imobil - teren, str.Aleea Dumbrava Minunata, nr.4, lot 3	Suprafata (mp) lotul 3= 1121 , Categoria de folosinta=curti constructii, Numar cadastral=27220, Carte funciara = 27220, Localizare=intravilan	2005	59.06	HCL nr.46/2016, privind aprobarea inventarului bunurilor care alcatuiesc domeniul privat al municipiului Calarasi in anul 2015; HCL nr.49/29.03.2018, privind aprobarea inventarului bunurilor care alcatuiesc domeniul privat al municipiului Calarasi; CF 27220 UAT municipiul Calarasi
338	-	Imobil - teren, str.Aleea Dumbrava Minunata, nr.4, lot 4	Suprafata (mp) lotul 4= 2350 , Categoria de folosinta=curti constructii, Numar cadastral=27522, Carte funciara = 27522, Localizare=intravilan	2005	123.82	HCL nr.46/2016, privind aprobarea inventarului bunurilor care alcatuiesc domeniul privat al municipiului Calarasi in anul 2015; HCL nr.49/29.03.2018, privind aprobarea inventarului bunurilor care alcatuiesc domeniul privat al municipiului Calarasi; CF 27522 UAT municipiul Calarasi
339	-	Imobil - teren, str.Aleea Dumbrava Minunata, nr.4, lot 5+6	Suprafata (mp) lotul 5+6= 45658 Carte funciara = 34365		2405.67	HCL nr.49/29.03.2018, privind aprobarea inventarului bunurilor care alcatuiesc domeniul privat al municipiului Calarasi; CF 34365 UAT municipiul Calarasi
340	-	Imobil - teren Aleea 5 Calarasi	Suprafata (mp) = 67,20, Carte funciara =	2008	40.81	HCL nr.49/29.03.2018, privind aprobarea inventarului bunurilor care alcatuiesc domeniul privat al municipiului Calarasi;
341	-	Imobil - teren situat in B-dul.Nicolae Titulescu, Bl.N35	Suprafata (mp) = 12, Carte funciara =	2018	4.11	HCL nr.49/29.03.2018, privind aprobarea inventarului bunurilor care alcatuiesc domeniul privat al municipiului Calarasi;
342	-	Imobil - teren situat in B-dul.Nicolae Titulescu, Bl.N35	Suprafata (mp) = 18, Carte funciara =	2018	6.17	HCL nr.49/29.03.2018, privind aprobarea inventarului bunurilor care alcatuiesc domeniul privat al municipiului Calarasi;
343	-	Imobil - teren situat in B-dul.Nicolae Titulescu, Bloc N35 (magazin comercial)	Suprafata (mp) = 20, Categoria de folosinta=curti constructii, Numar cadastral= 30238, Carte funciara = 30238, Localizare=intravilan	2013	54.47	HCL nr.18/2009, privind modificarea si completarea HCL nr. 93/2002 „privind aprobarea inventarului terenurilor care apartin domeniului privat al municipiului Calarasi”, HCL nr.49/29.03.2018, privind aprobarea inventarului bunurilor care alcatuiesc domeniul privat al municipiului Calarasi; CF 30238 UAT municipiul Calarasi



344	-	Imobil - teren situat in B-dul.Nicolae Titulescu, Bloc N35 (magazin comercial)	Suprafata (mp) = 53.00 , Categoria de folosinta = curti constructii , Numar cadastral = 30239 , Carte funciara = 30239 , Localizare = intravilan	2008	14.17	HCL nr.18/2009, privind modificarea si completarea HCL nr. 93/2002 „privind aprobarea inventarului terenurilor care apartin domeniului privat al municipiului Calarasi”, HCL nr.49/29.03.2018, privind aprobarea inventarului bunurilor care alcatuiesc domeniul privat al municipiului Calarasi; CF 30239 UAT municipiul Calarasi
345	-	Imobil - teren situat in str.Cornisei, Bl.C31	Suprafata (mp) = 24.30, Carte funciara =	2008	17.22	HCL nr.49/29.03.2018, privind aprobarea inventarului bunurilor care alcatuiesc domeniul privat al municipiului Calarasi;
346	-	Imobil - teren in str.Cornisei, nr.53, Bl.D30 (Amfiteatru - str.Vitalie Zvincu)	Suprafata (mp) = 603.00 , Categoria de folosinta = curti constructii , Numar cadastral = 23752 , Carte funciara = 23752 , Localizare = intravilan	2008	391.15	HCL nr. 132/2010 pentru completarea HCL nr. 93/2002 cu privire la aprobarea inventarului terenurilor care apartin domeniului privat al municipiului Calărași, HCL nr.49/29.03.2018, privind aprobarea inventarului bunurilor care alcatuiesc domeniul privat al municipiului Calarasi; CF 23752 UAT municipiul Calarasi
347	-	Imobil - teren Zona POLIGON, str.Gherasim Nicolau, nr.2	Suprafata (mp) = 239.00 , Categoria de folosinta = curti constructii , Numar cadastral = 24344 , Carte funciara = 24344 , Localizare = intravilan	2012	23.33	HCL nr.18/2009, privind modificarea si completarea HCL nr. 93/2002 „privind aprobarea inventarului terenurilor care apartin domeniului privat al municipiului Calarasi”, HCL nr.49/29.03.2018, privind aprobarea inventarului bunurilor care alcatuiesc domeniul privat al municipiului Calarasi; CF 24344 UAT municipiul Calarasi
348	-	Imobil - teren in str.Sf.Nicolae, nr.64	Suprafata (mp) = 258.65, Carte funciara =	2008	118.10	HCL nr.49/29.03.2018, privind aprobarea inventarului bunurilor care alcatuiesc domeniul privat al municipiului Calarasi;
349	-	Imobil - teren in str.Nicolae Iorga, nr.21	Suprafata (mp) = 280, Carte funciara =	2008	127.85	HCL nr.49/29.03.2018, privind aprobarea inventarului bunurilor care alcatuiesc domeniul privat al municipiului Calarasi;



350	-	Imobil - teren langa Grup Scolar Sandu Aldea, 1500 mp	Suprafata (mp) = 1500, Carte funciara =	2008	61.12	HCL nr.49/29.03.2018, privind aprobarea inventarului bunurilor care alcatuiesc domeniul privat al municipiului Calarasi;
351	-	Imobil - teren situat in Str. MIRON COSTIN, Nr. 15	Suprafata (mp) = 3031, Categorica de folosinta = curti constructii, Numar cadastral = 35367 Carte funciara = 35367, Localizare = intravilan	2024	204.96	HCL nr.49/29.03.2018, privind aprobarea inventarului bunurilor care alcatuiesc domeniul privat al municipiului Calarasi; Act Notarial nr. 308, din 06/02/2024; H.C.L. nr. 66/28.03.2024 privind aprobarea exercitării dreptului de uz și servitute de către S.C. E-Distribuție Dobrogea S.A. asupra unui teren în suprafață de 24.5 mp, aparținând domeniului privat al municipiului Călărași, identificat cu nr. cadastral/carte funciara 35367, necesar pentru lucrarea Amplasare Post de Transformare în Anvelopă de Beton (PTAB), în scopul alimentării cu energie electrică al ansamblului de locuințe colective situat în strada Miron Costin, nr. 15, CF 35367 UAT municipiul Calarasi
352	-	Imobil - teren situat in Str. MIRON COSTIN, Nr. 15	Suprafata (mp) = 4969, Categorica de folosinta = curti constructii, Numar cadastral = 35368, Carte funciara = 35368, Localizare = intravilan	2024	335.98	HCL nr.49/29.03.2018, privind aprobarea inventarului bunurilor care alcatuiesc domeniul privat al municipiului Calarasi; Act Notarial nr. 308, din 06/02/2024, CF 35368 UAT municipiul Calarasi
353	-	Imobil-teren situat in strada Marius Petrescu, nr. 2	Suprafata (mp) = 379.00 , Categorica de folosinta = teren curti constructii , Numar cadastral = 27016 , Carte funciara = 27016 , Localizare = intravilan	2023	117.57	HCL nr.49/29.03.2018, privind aprobarea inventarului bunurilor care alcatuiesc domeniul privat al municipiului Calarasi; Act Notarial nr. 174, din 19/01/2015 emis de NP SERBAN ANGELICA VALENTINA, CF 27016 UAT municipiul Calarasi
354	-	Imobil-teren situat in Calarasi	Suprafata (mp) = 42.00 , Categorica de folosinta = teren arabil , Numar cadastral = 34064 , Carte funciara = 34064 , Localizare = intravilan	2023	13.03	HCL nr.49/29.03.2018, privind aprobarea inventarului bunurilor care alcatuiesc domeniul privat al municipiului Calarasi; Act Notarial nr. 1348, din 18/04/2022 emis de Serban Angelica Valentina, CF 34064 UAT municipiul Calarasi



355	-	Imobil-teren situat in strada Marius Petrescu, nr. 4	Suprafata (mp) = 300.00 , Categoria de folosinta = teren curti constructii , Numar cadastral = 34065 , Carte funciara = 34065 , Localizare = intravilan	2023	93.06	HCL nr.49/29.03.2018, privind aprobarea inventarului bunurilor care alcatuiesc domeniul privat al municipiului Calarasi; Act Notarial nr. 1348, din 18/04/2022 emis de Serban Angelica Valentina, CF 34065 UAT municipiul Calarasi
356	-	Imobil-teren situat in Calarasi	Suprafata (mp) = 28.00 , Categoria de folosinta = teren arabil , Numar cadastral = 34156 , Carte funciara = 34156 , Localizare = intravilan	2023	8.69	HCL nr.49/29.03.2018, privind aprobarea inventarului bunurilor care alcatuiesc domeniul privat al municipiului Calarasi; Act Notarial nr. 1337, din 18/04/2022 emis de Serban Angelica Valentina; CF 34156 UAT municipiul Calarasi
357	-	Imobil-teren situat in strada Marius Petrescu, nr. 6	Suprafata (mp) = 300.00 , Categoria de folosinta = teren arabil , Numar cadastral = 34157 , Carte funciara = 34157 , Localizare = intravilan	2023	93.06	HCL nr.49/29.03.2018, privind aprobarea inventarului bunurilor care alcatuiesc domeniul privat al municipiului Calarasi; Act Notarial nr. 1337, din 18/04/2022 emis de Serban Angelica Valentina; CF 34157 UAT municipiul Calarasi
358	-	Imobil-teren situat in Calarasi	Suprafata (mp) = 29.00 , Categoria de folosinta = teren arabil , Numar cadastral = 34102 , Carte funciara = 34102 , Localizare = intravilan	2023	9.00	HCL nr.49/29.03.2018, privind aprobarea inventarului bunurilor care alcatuiesc domeniul privat al municipiului Calarasi; Act Notarial nr. 1338, din 18/04/2022 emis de Serban Angelica Valentina; CF 34102 UAT municipiul Calarasi
359	-	Imobil-teren situat in strada Marius Petrescu, nr. 8	Suprafata (mp) = 300.00 , Categoria de folosinta = teren arabil , Numar cadastral = 34103 , Carte funciara = 34103 , Localizare = intravilan	2023	93.06	HCL nr.49/29.03.2018, privind aprobarea inventarului bunurilor care alcatuiesc domeniul privat al municipiului Calarasi; Act Notarial nr. 1338, din 18/04/2022 emis de Serban Angelica Valentina; CF 34103 UAT municipiul Calarasi
360	-	Imobil-teren situat in Calarasi	Suprafata (mp) = 46.00 , Categoria de folosinta = teren arabil , Numar cadastral = 34116 , Carte funciara = 34116 , Localizare = intravilan	2023	14.27	HCL nr.49/29.03.2018, privind aprobarea inventarului bunurilor care alcatuiesc domeniul privat al municipiului Calarasi; Act Notarial nr. 1339, din 18/04/2022 emis de Serban Angelica Valentina; CF 34116 UAT municipiul Calarasi
361	-	Imobil-teren situat in strada Vasile Culica, nr. 2	Suprafata (mp) = 300.00 , Categoria de folosinta = teren arabil , Numar cadastral = 34117 , Carte funciara = 34117 , Localizare = intravilan	2023	93.06	HCL nr.49/29.03.2018, privind aprobarea inventarului bunurilor care alcatuiesc domeniul privat al municipiului Calarasi; Act Notarial nr. 1339 din 18/04/2022 emis de Serban Angelica Valentina; CF 34117 UAT municipiul Calarasi



362	-	Imobil-teren situat in Calarasi	Suprafata (mp) = 46.00 , Categoria de folosinta = teren arabil , Numar cadastral = 34128 , Carte funciara = 34128 , Localizare = intravilan	2023	14.27	HCL nr.49/29.03.2018, privind aprobarea inventarului bunurilor care alcatuiesc domeniul privat al municipiului Calarasi; Act Notarial nr. 1340, din 18/04/2022 emis de Serban Angelica Valentina; CF 34128 UAT municipiului Calarasi
363	-	Imobil-teren situat in strada Vasile Culica, nr. 4	Suprafata (mp) = 300.00 , Categoria de folosinta = teren arabil , Numar cadastral = 34129 , Carte funciara = 34129 , Localizare = intravilan	2023	93.06	HCL nr.49/29.03.2018, privind aprobarea inventarului bunurilor care alcatuiesc domeniul privat al municipiului Calarasi; Act Notarial nr. 1340, din 18/04/2022 emis de Serban Angelica Valentina; CF 34129 UAT municipiului Calarasi
364	-	Imobil-teren situat in Calarasi	Suprafata (mp) = 46.00 , Categoria de folosinta = teren arabil , Numar cadastral = 34158 , Carte funciara = 34158 , Localizare = intravilan	2023	14.27	HCL nr.49/29.03.2018, privind aprobarea inventarului bunurilor care alcatuiesc domeniul privat al municipiului Calarasi; Act Notarial nr. 1341, din 18/04/2022 emis de Serban Angelica Valentina; CF 34158 municipiului Calarasi
365	-	Imobil-teren situat in strada Vasile Culica, nr. 6	Suprafata (mp) = 300.00 , Categoria de folosinta = teren arabil , Numar cadastral = 34159 , Carte funciara = 34159 , Localizare = intravilan	2023	93.06	HCL nr.49/29.03.2018, privind aprobarea inventarului bunurilor care alcatuiesc domeniul privat al municipiului Calarasi; Act Notarial nr. 1341, din 18/04/2022 emis de Serban Angelica Valentina; CF 34159 UAT municipiului Calarasi
366	-	Imobil-teren situat in Calarasi	Suprafata (mp) = 46.00 , Categoria de folosinta = teren arabil , Numar cadastral = 34118 , Carte funciara = 34118 , Localizare = intravilan	2023	14.27	HCL nr.49/29.03.2018, privind aprobarea inventarului bunurilor care alcatuiesc domeniul privat al municipiului Calarasi; Act Notarial nr. 1342, din 18/04/2022 emis de Serban Angelica Valentina; CF 34118 UAT municipiului Calarasi
367	-	Imobil-teren situat in strada Vasile Culica, nr. 8	Suprafata (mp) = 300.00 , Categoria de folosinta = teren arabil , Numar cadastral = 34119 , Carte funciara = 34119 , Localizare = intravilan	2023	93.06	HCL nr.49/29.03.2018, privind aprobarea inventarului bunurilor care alcatuiesc domeniul privat al municipiului Calarasi; Act Notarial nr. 1342, din 18/04/2022 emis de Serban Angelica Valentina; CF 34119 UAT municipiului Calarasi
368	-	Imobil-teren situat in Calarasi	Suprafata (mp) = 46.00 , Categoria de folosinta = teren arabil , Numar cadastral = 34154 , Carte funciara = 34154 , Localizare = intravilan	2023	14.27	HCL nr.49/29.03.2018, privind aprobarea inventarului bunurilor care alcatuiesc domeniul privat al municipiului Calarasi; Act Notarial nr. 1343, din 18/04/2022 emis de Serban Angelica Valentina; CF 34154 UAT municipiului Calarasi



369	-	Imobil-teren situat in strada Vasile Culica, nr. 10	Suprafata (mp) = 300.00 , Categoria de folosinta = teren arabil , Numar cadastral = 34155 , Carte funciara = 34155 , Localizare = intravilan	2023	93.06	HCL nr.49/29.03.2018, privind aprobarea inventarului bunurilor care alcatuiesc domeniul privat al municipiului Calarasi; Act Notarial nr. 1343, din 18/04/2022 emis de Serban Angelica Valentina; CF 34155 UAT municipiul Calarasi
370	-	Imobil-teren situat in Calarasi	Suprafata (mp) = 47.00 , Categoria de folosinta = teren arabil , Numar cadastral = 34112 , Carte funciara = 34112 , Localizare = intravilan	2023	14.58	HCL nr.49/29.03.2018, privind aprobarea inventarului bunurilor care alcatuiesc domeniul privat al municipiului Calarasi; Act Notarial nr. 1344, din 18/04/2022 emis de Serban Angelica Valentina; CF 34112 UAT municipiul Calarasi
371	-	Imobil-teren situat in strada Vasile Culica, nr. 12	Suprafata (mp) = 300.00 , Categoria de folosinta = teren arabil , Numar cadastral = 34113 , Carte funciara = 34113 , Localizare = intravilan	2023	93.06	HCL nr.49/29.03.2018, privind aprobarea inventarului bunurilor care alcatuiesc domeniul privat al municipiului Calarasi; Act Notarial nr. 1344, din 18/04/2022 emis de Serban Angelica Valentina; CF 34113 UAT municipiul Calarasi
372	-	Imobil-teren situat in Calarasi	Suprafata (mp) = 47.00 , Categoria de folosinta = teren arabil , Numar cadastral = 34126 , Carte funciara = 34126 , Localizare = intravilan	2023	14.58	HCL nr.49/29.03.2018, privind aprobarea inventarului bunurilor care alcatuiesc domeniul privat al municipiului Calarasi; Act Notarial nr. 1345, din 18/04/2022 emis de Serban Angelica Valentina; CF 34126 UAT municipiul Calarasi
373	-	Imobil-teren situat in strada Vasile Culica, nr. 14	Suprafata (mp) = 300.00 , Categoria de folosinta = teren arabil , Numar cadastral = 34127 , Carte funciara = 34127 , Localizare = intravilan	2023	93.06	HCL nr.49/29.03.2018, privind aprobarea inventarului bunurilor care alcatuiesc domeniul privat al municipiului Calarasi; Act Notarial nr. 1345, din 18/04/2022 emis de Serban Angelica Valentina; CF 34127 UAT municipiul Calarasi
374	-	Imobil-teren situat in Calarasi	Suprafata (mp) = 47.00 , Categoria de folosinta = teren arabil , Numar cadastral = 34134 , Carte funciara = 34134 , Localizare = intravilan	2023	14.58	HCL nr.49/29.03.2018, privind aprobarea inventarului bunurilor care alcatuiesc domeniul privat al municipiului Calarasi; Act Notarial nr. 1346, din 18/04/2022 emis de Serban Angelica Valentina; CF 34134 UAT municipiul Calarasi
375	-	Imobil-teren situat in strada Vasile Culica, nr. 16	Suprafata (mp) = 300.00 , Categoria de folosinta = teren arabil , Numar cadastral = 34135 , Carte funciara = 34135 , Localizare = intravilan	2023	93.06	HCL nr.49/29.03.2018, privind aprobarea inventarului bunurilor care alcatuiesc domeniul privat al municipiului Calarasi; Act Notarial nr. 1346, din 18/04/2022 emis de Serban Angelica Valentina; CF 34135 UAT municipiul Calarasi



376	-	Imobil-teren situat in Calarasi	Suprafata (mp) = 277.00 , Categoria de folosinta = teren arabil , Numar cadastral = 27265 , Carte funciara = 27265 , Localizare = intravilan	2023	85.93	HCL nr.49/29.03.2018, privind aprobarea inventarului bunurilor care alcatuiesc domeniul privat al municipiului Calarasi; Act Notarial nr. 3878, din 25/10/2013 emis de BNP SERBAN ANGELICA VALENTINA, CF 27265 UAT municipiul Calarasi
377	-	Imobil-teren situat in Calarasi	Suprafata (mp) = 48.00 , Categoria de folosinta = teren arabil , Numar cadastral = 34114 , Carte funciara = 34114 , Localizare = intravilan	2023	14.89	HCL nr.49/29.03.2018, privind aprobarea inventarului bunurilor care alcatuiesc domeniul privat al municipiului Calarasi; Act Notarial nr. 1347, din 18/04/2022 emis de Serban Angelica Valentina, CF 34114 UAT municipiul Calarasi
378	-	Imobil-teren situat in strada Vasile Culica, nr. 24	Suprafata (mp) = 300.00 , Categoria de folosinta = teren arabil , Numar cadastral = 34115 , Carte funciara = 34115 , Localizare = intravilan	2023	93.06	HCL nr.49/29.03.2018, privind aprobarea inventarului bunurilor care alcatuiesc domeniul privat al municipiului Calarasi; Act Notarial nr. 1347, din 18/04/2022 emis de Serban Angelica Valentina, CF 34115 UAT municipiul Calarasi
379	-	Imobil-teren situat in Calarasi	Suprafata (mp) = 47.00 , Categoria de folosinta = teren arabil , Numar cadastral = 34080 , Carte funciara = 34080 , Localizare = intravilan	2023	14.58	HCL nr.49/29.03.2018, privind aprobarea inventarului bunurilor care alcatuiesc domeniul privat al municipiului Calarasi; Act Notarial nr. 1353, din 18/04/2022 emis de Serban Angelica Valentina, CF 34080 UAT municipiul Calarasi
380	-	Imobil-teren situat in strada Dan Mateescu, nr. 1	Suprafata (mp) = 300.00 , Categoria de folosinta = teren arabil , Numar cadastral = 34081 , Carte funciara = 34081 , Localizare = intravilan	2023	93.06	HCL nr.49/29.03.2018, privind aprobarea inventarului bunurilor care alcatuiesc domeniul privat al municipiului Calarasi; Act Notarial nr. 1353, din 18/04/2022 emis de Serban Angelica Valentina, CF 34081 UAT municipiul Calarasi
381	-	Imobil-teren situat in Calarasi	Suprafata (mp) = 47.00 , Categoria de folosinta = teren arabil , Numar cadastral = 34089 , Carte funciara = 34089 , Localizare = intravilan	2023	14.58	HCL nr.49/29.03.2018, privind aprobarea inventarului bunurilor care alcatuiesc domeniul privat al municipiului Calarasi; Act Notarial nr. 1354, din 18/04/2022 emis de Serban Angelica Valentina; CF 34089 UAT municipiul Calarasi



382	-	Imobil-teren situat in strada Dan Mateescu, nr. 3	Suprafata (mp) = 300.00 , Categoria de folosinta = teren arabil , Numar cadastral = 34090 , Carte funciara = 34090 , Localizare = intravilan	2023	93.06	HCL nr.49/29.03.2018, privind aprobarea inventarului bunurilor care alcatuiesc domeniul privat al municipiului Calarasi; Act Notarial nr. 1354, din 18/04/2022 emis de Serban Angelica Valentina; CF 34090 UAT municipiul Calarasi
383	-	Imobil-teren situat in Calarasi	Suprafata (mp) = 46.00 , Categoria de folosinta = teren arabil , Numar cadastral = 34070 , Carte funciara = 34070 , Localizare = intravilan	2023	14.27	HCL nr.49/29.03.2018, privind aprobarea inventarului bunurilor care alcatuiesc domeniul privat al municipiului Calarasi; Act Notarial nr. 1355, din 18/04/2022 emis de Serban Angelica Valentina, CF 34070 UAT municipiul Calarasi
384	-	Imobil-teren situat in strada Dan Mateescu, nr. 5	Suprafata (mp) = 300.00 , Categoria de folosinta = teren arabil , Numar cadastral = 34071 , Carte funciara = 34071 , Localizare = intravilan	2023	93.06	HCL nr.49/29.03.2018, privind aprobarea inventarului bunurilor care alcatuiesc domeniul privat al municipiului Calarasi; Act Notarial nr. 1355, din 18/04/2022 emis de Serban Angelica Valentina, CF 34071 UAT municipiul Calarasi
385	-	Imobil-teren situat in Calarasi	Suprafata (mp) = 55.00 , Categoria de folosinta = teren arabil , Numar cadastral = 34072 , Carte funciara = 34072 , Localizare = intravilan	2023	17.06	HCL nr.49/29.03.2018, privind aprobarea inventarului bunurilor care alcatuiesc domeniul privat al municipiului Calarasi; Act Notarial nr. 1356, din 18/04/2022 emis de Serban Angelica Valentina, CF 34072 UAT municipiul Calarasi
386	-	Imobil-teren situat in strada Dan Mateescu, nr. 7	Suprafata (mp) = 300.00 , Categoria de folosinta = teren arabil , Numar cadastral = 34073 , Carte funciara = 34073 , Localizare = intravilan	2023	93.06	HCL nr.49/29.03.2018, privind aprobarea inventarului bunurilor care alcatuiesc domeniul privat al municipiului Calarasi; Act Notarial nr. 1356, din 18/04/2022 emis de Serban Angelica Valentina, CF 34073 UAT municipiul Calarasi
387	-	Imobil-teren situat in Calarasi	Suprafata (mp) = 44.00 , Categoria de folosinta = teren arabil , Numar cadastral = 34087 , Carte funciara = 34087 , Localizare = intravilan	2023	13.65	HCL nr.49/29.03.2018, privind aprobarea inventarului bunurilor care alcatuiesc domeniul privat al municipiului Calarasi; Act Notarial nr. 1357, din 18/04/2022 emis de Serban Angelica Valentina, CF 34087 UAT municipiul Calarasi
388	-	Imobil-teren situat in strada Dan Mateescu, nr. 9	Suprafata (mp) = 300.00 , Categoria de folosinta = teren arabil , Numar cadastral = 34088 , Carte funciara = 34088 , Localizare = intravilan	2023	93.06	HCL nr.49/29.03.2018, privind aprobarea inventarului bunurilor care alcatuiesc domeniul privat al municipiului Calarasi; Act Notarial nr. 1357, din 18/04/2022 emis de Serban Angelica Valentina, CF 34088 UAT municipiul Calarasi



389	-	Imobil-teren situat in Calarasi	Suprafata (mp) = 44.00 , Categoria de folosinta = teren arabil , Numar cadastral = 34062 , Carte funciara = 34062 , Localizare = intravilan	2023	13.65	HCL nr.49/29.03.2018, privind aprobarea inventarului bunurilor care alcatuiesc domeniul privat al municipiului Calarasi; Act Notarial nr. 1358, din 18/04/2022 emis de Serban Angelica Valentina, CF 34062 UAT municipiul Calarasi
390	-	Imobil-teren situat in Calarasi	Suprafata (mp) = 300.00 , Categoria de folosinta = teren arabil , Numar cadastral = 34063 , Carte funciara = 34063 , Localizare = intravilan	2023	93.06	HCL nr.49/29.03.2018, privind aprobarea inventarului bunurilor care alcatuiesc domeniul privat al municipiului Calarasi; Act Notarial nr. 1358, din 18/04/2022 emis de Serban Angelica Valentina, CF 34063 UAT municipiul Calarasi
391	-	Imobil-teren situat in Calarasi	Suprafata (mp) = 29.00 , Categoria de folosinta = teren arabil , Numar cadastral = 34098 , Carte funciara = 34098 , Localizare = intravilan	2023	9.00	HCL nr.49/29.03.2018, privind aprobarea inventarului bunurilor care alcatuiesc domeniul privat al municipiului Calarasi; Act Notarial nr. 1359, din 18/04/2022 emis de Serban Angelica Valentina, CF 34098 UAT municipiul Calarasi
392	-	Imobil-teren situat in Calarasi	Suprafata (mp) = 300.00 , Categoria de folosinta = teren arabil , Numar cadastral = 34099 , Carte funciara = 34099 , Localizare = intravilan	2023	93.06	HCL nr.49/29.03.2018, privind aprobarea inventarului bunurilor care alcatuiesc domeniul privat al municipiului Calarasi; Act Notarial nr. 1359, din 18/04/2022 emis de Serban Angelica Valentina, CF 34099 UAT municipiul Calarasi
393	-	Imobil-teren situat in Calarasi	Suprafata (mp) = 29.00 , Categoria de folosinta = teren arabil , Numar cadastral = 34074 , Carte funciara = 34074 , Localizare = intravilan	2023	9.00	HCL nr.49/29.03.2018, privind aprobarea inventarului bunurilor care alcatuiesc domeniul privat al municipiului Calarasi; Act Notarial nr. 1360, din 18/04/2022 emis de Serban Angelica Valentina, CF 34074 UAT municipiul Calarasi
394	-	Imobil-teren situat in Calarasi	Suprafata (mp) = 300.00 , Categoria de folosinta = teren arabil , Numar cadastral = 34075 , Carte funciara = 34075 , Localizare = intravilan	2023	93.06	HCL nr.49/29.03.2018, privind aprobarea inventarului bunurilor care alcatuiesc domeniul privat al municipiului Calarasi; Act Notarial nr. 1360, din 18/04/2022 emis de Serban Angelica Valentina, CF 34075 UAT municipiul Calarasi
395	-	Imobil-teren situat in Calarasi	Suprafata (mp) = 29.00 , Categoria de folosinta = teren arabil , Numar cadastral = 34066 , Carte funciara = 34066 , Localizare = intravilan	2023	9.00	HCL nr.49/29.03.2018, privind aprobarea inventarului bunurilor care alcatuiesc domeniul privat al municipiului Calarasi; Act Notarial nr. 1361, din 18/04/2022 emis de Serban Angelica Valentina, CF 34066 UAT municipiul Calarasi



396	-	Imobil-teren situat in Calarasi	Suprafata (mp) = 300.00 , Categoria de folosinta = teren arabil , Numar cadastral = 34067 , Carte funciara = 34067 , Localizare = intravilan	2023	93.06	HCL nr.49/29.03.2018, privind aprobarea inventarului bunurilor care alcatuiesc domeniul privat al municipiului Calarasi; Act Notarial nr. 1361, din 18/04/2022 emis de Serban Angelica Valentina CF34067 UAT municipiul Calarasi
397	-	Imobil-teren situat in Calarasi	Suprafata (mp) = 29.00 , Categoria de folosinta = teren arabil , Numar cadastral = 34084 , Carte funciara = 34084 , Localizare = intravilan	2023	9.00	HCL nr.49/29.03.2018, privind aprobarea inventarului bunurilor care alcatuiesc domeniul privat al municipiului Calarasi; Act Notarial nr. 1362, din 18/04/2022 emis de Serban Angelica Valentina, CF 34084 UAT municipiul Calarasi
398	-	Imobil-teren situat in Calarasi	Suprafata (mp) = 300.00 , Categoria de folosinta = teren arabil , Numar cadastral = 34085 , Carte funciara = 34085 , Localizare = intravilan	2023	93.06	HCL nr.49/29.03.2018, privind aprobarea inventarului bunurilor care alcatuiesc domeniul privat al municipiului Calarasi; Act Notarial nr. 1362, din 18/04/2022 emis de Serban Angelica Valentina, CF 34085 UAT municipiul Calarasi
399	-	Imobil-teren situat in Calarasi	Suprafata (mp) = 48.00 , Categoria de folosinta = teren arabil , Numar cadastral = 34100 , Carte funciara = 34100 , Localizare = intravilan	2023	14.89	HCL nr.49/29.03.2018, privind aprobarea inventarului bunurilor care alcatuiesc domeniul privat al municipiului Calarasi; Act Notarial nr. 13623 din 18/04/2022 emis de Serban Angelica Valentina, CF 34100 UAT municipiul Calarasi
400	-	Imobil-teren situat in strada Dan Mateescu, nr. 23	Suprafata (mp) = 300.00 , Categoria de folosinta = teren arabil , Numar cadastral = 34101 , Carte funciara = 34101 , Localizare = intravilan	2023	93.06	HCL nr.49/29.03.2018, privind aprobarea inventarului bunurilor care alcatuiesc domeniul privat al municipiului Calarasi; Act Notarial nr. 1363, din 18/04/2022 emis de Serban Angelica Valentina, CF 34101 UAT municipiul Calarasi
401	-	Imobil-teren situat in Calarasi	Suprafata (mp) = 64.00 , Categoria de folosinta = teren arabil , Numar cadastral = 34076 , Carte funciara = 34076 , Localizare = intravilan	2023	19.85	HCL nr.49/29.03.2018, privind aprobarea inventarului bunurilor care alcatuiesc domeniul privat al municipiului Calarasi; Act Notarial nr. 1364, din 18/04/2022 emis de Serban Angelica Valentina, CF 34076 UAT municipiul Calarasi
402	-	Imobil-teren situat in strada Corneliu Pantilie, nr. 2	Suprafata (mp) = 300.00 , Categoria de folosinta = teren arabil , Numar cadastral = 34077 , Carte funciara = 34077 , Localizare = intravilan	2023	93.06	HCL nr.49/29.03.2018, privind aprobarea inventarului bunurilor care alcatuiesc domeniul privat al municipiului Calarasi; Act Notarial nr. 1364, din 18/04/2022 emis de Serban Angelica Valentina , CF 34077 UAT municipiul Calarasi



403	-	Imobil-teren situat in strada Corneliu Pantilie, nr. 4	Suprafata (mp) = 300.00 , Categoria de folosinta = teren curti constructii , Numar cadastral = 34069 , Carte funciara = 34069 , Localizare = intravilan	2023	93.06	HCL nr.49/29.03.2018, privind aprobarea inventarului bunurilor care alcatuiesc domeniul privat al municipiului Calarasi; Act Notarial nr. 1365, din 18/04/2022 emis de Serban Angelica Valentina, CF 34069 UAT municipiul Calarasi
404	-	Imobil-teren situat in Calarasi	Suprafata (mp) = 64.00 , Categoria de folosinta = teren arabil , Numar cadastral = 34068 , Carte funciara = 34068 , Localizare = intravilan	2023	19.85	HCL nr.49/29.03.2018, privind aprobarea inventarului bunurilor care alcatuiesc domeniul privat al municipiului Calarasi; Act Notarial nr. 1365, din 18/04/2022 emis de Serban Angelica Valentina, CF 34068 UAT municipiul Calarasi
405	-	Imobil-teren situat in strada Corneliu Pantilie, nr. 6	Suprafata (mp) = 62.00 , Categoria de folosinta = teren curti constructii , Numar cadastral = 33644 , Carte funciara = 33644 , Localizare = intravilan	2023	19.23	HCL nr.49/29.03.2018, privind aprobarea inventarului bunurilor care alcatuiesc domeniul privat al municipiului Calarasi; Act Notarial nr. 2804, din 08/09/2021 emis de Serban Angelica Valentina, CF 33644 UAT municipiul Calarasi
406	-	Imobil-teren situat in strada Corneliu Pantilie, nr. 6	Suprafata (mp) = 300.00 , Categoria de folosinta = teren curti constructii , Numar cadastral = 33645 , Carte funciara = 33645 , Localizare = intravilan	2023	93.06	HCL nr.49/29.03.2018, privind aprobarea inventarului bunurilor care alcatuiesc domeniul privat al municipiului Calarasi; Act Notarial nr. 2804, din 08/09/2021 emis de Serban Angelica Valentina, CF 33645 UAT municipiul Calarasi
407	-	Imobil-teren situat in Calarasi	Suprafata (mp) = 63.00 , Categoria de folosinta = teren arabil , Numar cadastral = 33290 , Carte funciara = 33290 , Localizare = intravilan	2023	19.54	HCL nr.49/29.03.2018, privind aprobarea inventarului bunurilor care alcatuiesc domeniul privat al municipiului Calarasi; Act Notarial nr. 692, din 17/03/2021 emis de Serban Angelica Valentina, CF 33290 UAT municipiul Calarasi
408	-	Imobil-teren situat in strada Corneliu Pantilie, nr. 8	Suprafata (mp) = 300.00 , Categoria de folosinta = teren arabil , Numar cadastral = 33291 , Carte funciara = 33291 , Localizare = intravilan	2023	93.06	HCL nr.49/29.03.2018, privind aprobarea inventarului bunurilor care alcatuiesc domeniul privat al municipiului Calarasi; Act Notarial nr. 692, din 17/03/2021 emis de Serban Angelica Valentina, CF 33291 UAT municipiul Calarasi



409	-	Imobil-teren situat in strada Dan Mateescu, nr. 23A	Suprafata (mp) = 305.00 , Categoria de folosinta = teren arabil , Numar cadastral = 23257 , Carte funciara = 23257 , Localizare = intravilan	2023	94.61	HCL nr.49/29.03.2018, privind aprobarea inventarului bunurilor care alcatuiesc domeniul privat al municipiului Calarasi; Act Notarial nr. 2242, din 27/07/2010 emis de BNP SERBAN ANGELICA VALENTINA, CF 23257 UAT municipiul Calarasi
410	-	Imobil-teren situat in strada Dan Mateescu, nr. 23B	Suprafata (mp) = 305.00 , Categoria de folosinta = teren arabil , Numar cadastral = 23258 , Carte funciara = 23258 , Localizare = intravilan	2023	94.61	HCL nr.49/29.03.2018, privind aprobarea inventarului bunurilor care alcatuiesc domeniul privat al municipiului Calarasi; Act Notarial nr. 2242, din 27/07/2010 emis de BNP SERBAN ANGELICA VALENTINA, CF 23258 UAT municipiul Calarasi
411	-	Imobil-teren situat in strada Vasile Culica, nr. 24B	Suprafata (mp) = 305.00 , Categoria de folosinta = teren arabil , Numar cadastral = 23259 , Carte funciara = 23259 , Localizare = intravilan	2023	94.61	HCL nr.49/29.03.2018, privind aprobarea inventarului bunurilor care alcatuiesc domeniul privat al municipiului Calarasi; Act Notarial nr. 2242, din 27/07/2010 emis de BNP SERBAN ANGELICA VALENTINA, CF 23259 UAT municipiul Calarasi
412	-	Imobil-teren situat in strada Vasile Culica, nr. 24A	Suprafata (mp) = 305.00 , Categoria de folosinta = teren arabil , Numar cadastral = 23260 , Carte funciara = 23260 , Localizare = intravilan	2023	94.61	HCL nr.49/29.03.2018, privind aprobarea inventarului bunurilor care alcatuiesc domeniul privat al municipiului Calarasi; Act Notarial nr. 2242, din 27/07/2010 emis de BNP SERBAN ANGELICA VALENTINA, CF 23260 UAT municipiul Calarasi
413	-	Imobil-teren situat in Calarasi	Suprafata (mp) = 118.00 , Categoria de folosinta = teren arabil , Numar cadastral = 34321 , Carte funciara = 34321 , Localizare = intravilan	2023	36.61	HCL nr.49/29.03.2018, privind aprobarea inventarului bunurilor care alcatuiesc domeniul privat al municipiului Calarasi; Act Notarial nr. 2907, din 08/08/2022 emis de Serban Angelica Valentina; CF 34321 UAT municipiul Calarasi
414	-	Imobil-teren situat in strada Vasile Culica, nr. 26	Suprafata (mp) = 300.00 , Categoria de folosinta = teren arabil , Numar cadastral = 34322 , Carte funciara = 34322 , Localizare = intravilan	2023	93.06	HCL nr.49/29.03.2018, privind aprobarea inventarului bunurilor care alcatuiesc domeniul privat al municipiului Calarasi; Act Notarial nr. 2907, din 08/08/2022 emis de Serban Angelica Valentina; CF 34322 UAT municipiul Calarasi



415	-	Imobil-teren situat in strada Vasile Culica, nr. 28	Suprafata (mp) = 293.00 , Categoria de folosinta = teren arabil , Numar cadastral = 23262 , Carte funciara = 23262 , Localizare = intravilan	2023	90.89	HCL nr.49/29.03.2018, privind aprobarea inventarului bunurilor care alcatuiesc domeniul privat al municipiului Calarasi; Act Notarial nr. 2242, din 27/07/2010 emis de BNP SERBAN ANGELICA VALENTINA, CF 23262 UAT municipiul Calarasi
416	-	Imobil-teren situat in strada Vasile Culica, nr. 30	Suprafata (mp) = 293.00 , Categoria de folosinta = teren arabil , Numar cadastral = 23263 , Carte funciara = 23263 , Localizare = intravilan	2023	90.89	HCL nr.49/29.03.2018, privind aprobarea inventarului bunurilor care alcatuiesc domeniul privat al municipiului Calarasi; Act Notarial nr. 2242, din 27/07/2010 emis de BNP SERBAN ANGELICA VALENTINA, CF 23263 UAT municipiul Calarasi
417	-	Imobil-teren situat in strada Vasile Culica, nr. 32	Suprafata (mp) = 293.00 , Categoria de folosinta = teren arabil , Numar cadastral = 23264 , Carte funciara = 23264 , Localizare = intravilan	2023	90.89	HCL nr.49/29.03.2018, privind aprobarea inventarului bunurilor care alcatuiesc domeniul privat al municipiului Calarasi; Act Notarial nr. 2242, din 27/07/2010 emis de BNP SERBAN ANGELICA VALENTINA, CF 23264 UAT municipiul Calarasi
418	-	Imobil-teren situat in strada Vasile Culica, nr. 34	Suprafata (mp) = 293.00 , Categoria de folosinta = teren curti constructii , Numar cadastral = 23265 , Carte funciara = 23265 , Localizare = intravilan	2023	90.89	HCL nr.49/29.03.2018, privind aprobarea inventarului bunurilor care alcatuiesc domeniul privat al municipiului Calarasi; Act Notarial nr. 2242, din 27/07/2010 emis de BNP SERBAN ANGELICA VALENTINA, CF 23265 UAT municipiul Calarasi
419	-	Imobil-teren situat in strada Vasile Culica, nr. 36	Suprafata (mp) = 293.00 , Categoria de folosinta = teren arabil , Numar cadastral = 23266 , Carte funciara = 23266 , Localizare = intravilan	2023	90.89	HCL nr.49/29.03.2018, privind aprobarea inventarului bunurilor care alcatuiesc domeniul privat al municipiului Calarasi; Act Notarial nr. 2242, din 27/07/2010 emis de BNP SERBAN ANGELICA VALENTINA; CF 23266 UAT municipiul Calarasi
420	-	Imobil-teren situat in strada Vasile Culica, nr. 38	Suprafata (mp) = 293.00 , Categoria de folosinta = teren arabil , Numar cadastral = 23267 , Carte funciara = 23267 , Localizare = intravilan	2023	90.89	HCL nr.49/29.03.2018, privind aprobarea inventarului bunurilor care alcatuiesc domeniul privat al municipiului Calarasi; Act Notarial nr. 2242, din 27/07/2010 emis de BNP SERBAN ANGELICA VALENTINA; CF 23267 UAT municipiul Calarasi



421	-	Imobil-teren situat in strada Vasile Culica, nr. 40	Suprafata (mp) = 293.00 , Categoria de folosinta = teren arabil , Numar cadastral = 23268 , Carte funciara = 23268 , Localizare = intravilan	2023	90.89	HCL nr.49/29.03.2018, privind aprobarea inventarului bunurilor care alcatuiesc domeniul privat al municipiului Calarasi; Act Notarial nr. 2242, din 27/07/2010 emis de BNP SERBAN ANGELICA VALENTINA; CF 23268 UAT municipiul Calarasi
422	-	Imobil-teren situat in strada Vasile Culica, nr. 42	Suprafata (mp) = 294.00 , Categoria de folosinta = teren arabil , Numar cadastral = 23269 , Carte funciara = 23269 , Localizare = intravilan	2023	91.20	HCL nr.49/29.03.2018, privind aprobarea inventarului bunurilor care alcatuiesc domeniul privat al municipiului Calarasi; Act Notarial nr. 2242, din 27/07/2010 emis de BNP SERBAN ANGELICA VALENTINA; CF 23269 UAT municipiul Calarasi
423	-	Imobil-teren situat in strada Vasile Culica, nr. 44	Suprafata (mp) = 294.00 , Categoria de folosinta = teren arabil , Numar de tarla = 65 , Numar de parcela = 14/2 , Numar cadastral = 23270 , Carte funciara = 23270 , Localizare = intravilan	2023	91.20	HCL nr.49/29.03.2018, privind aprobarea inventarului bunurilor care alcatuiesc domeniul privat al municipiului Calarasi; Act Notarial nr. 2242, din 27/07/2010 emis de BNP SERBAN ANGELICA VALENTINA; CF 23270 UAT municipiul Calarasi
424	-	Imobil-teren situat in strada Vasile Culica, nr. 46	Suprafata (mp) = 294.00 , Categoria de folosinta = teren arabil , Numar cadastral = 23271 , Carte funciara = 23271 , Localizare = intravilan	2023	91.20	HCL nr.49/29.03.2018, privind aprobarea inventarului bunurilor care alcatuiesc domeniul privat al municipiului Calarasi; Act Notarial nr. 2242, din 27/07/2010 emis de BNP SERBAN ANGELICA VALENTINA, CF 23271 UAT municipiul Calarasi
425	-	Imobil-teren situat in strada Vasile Culica, nr. 48	Suprafata (mp) = 300.00 , Categoria de folosinta = teren arabil , Numar cadastral = 33890 , Carte funciara = 33890 , Localizare = intravilan	2023	93.06	HCL nr.49/29.03.2018, privind aprobarea inventarului bunurilor care alcatuiesc domeniul privat al municipiului Calarasi; Act Notarial nr. 2242, din 27/07/2010 emis de BNP SERBAN ANGELICA VALENTINA, CF 33890 UAT municipiul Calarasi
426	-	Imobil-teren situat in Calarasi	Suprafata (mp) = 119.00 , Categoria de folosinta = teren arabil , Numar cadastral = 34327 , Carte funciara = 34327 , Localizare = intravilan	2023	36.92	HCL nr.49/29.03.2018, privind aprobarea inventarului bunurilor care alcatuiesc domeniul privat al municipiului Calarasi; Act Notarial nr. 2906, din 08/08/2022 emis de Serban Angelica Valentina, CF 34327 UAT municipiul Calarasi



427	-	Imobil-teren situat in strada Dan Mateescu, nr. 25	Suprafata (mp) = 300.00 , Categoria de folosinta = teren arabil , Numar cadastral = 34328 , Carte funciara = 34328 , Localizare = intravilan	2023	93.06	HCL nr.49/29.03.2018, privind aprobarea inventarului bunurilor care alcatuiesc domeniul privat al municipiului Calarasi; Act Notarial nr. 2906, din 08/08/2022 emis de Serban Angelica Valentina, CF 34328 UAT municipiul Calarasi
428	-	Imobil-teren situat in strada Dan Mateescu, nr. 27	Suprafata (mp) = 293.00 , Categoria de folosinta = teren arabil , Numar cadastral = 23274 , Carte funciara = 23274 , Localizare = intravilan	2023	90.89	HCL nr.49/29.03.2018, privind aprobarea inventarului bunurilor care alcatuiesc domeniul privat al municipiului Calarasi; Act Notarial nr. 2242, din 27/07/2010 emis de BNP SERBAN ANGELICA VALENTINA, CF 23274 UAT municipiul Calarasi
429	-	Imobil-teren situat in strada Dan Mateescu, nr. 29	Suprafata (mp) = 293.00 , Categoria de folosinta = teren arabil , Numar cadastral = 23275 , Carte funciara = 23275 , Localizare = intravilan	2023	90.89	HCL nr.49/29.03.2018, privind aprobarea inventarului bunurilor care alcatuiesc domeniul privat al municipiului Calarasi; Act Notarial nr. 2242, din 27/07/2010 emis de BNP SERBAN ANGELICA VALENTINA, CF 23275 UAT municipiul Calarasi
430	-	Imobil-teren situat in strada Dan Mateescu, nr. 31	Suprafata (mp) = 294.00 , Categoria de folosinta = teren arabil , Numar cadastral = 23276 , Carte funciara = 23276 , Localizare = intravilan	2023	91.20	HCL nr.49/29.03.2018, privind aprobarea inventarului bunurilor care alcatuiesc domeniul privat al municipiului Calarasi; Act Notarial nr. 2242, din 27/07/2010 emis de BNP SERBAN ANGELICA VALENTINA, CF 23276 UAT municipiul Calarasi
431	-	Imobil-teren situat in strada Dan Mateescu, nr. 33	Suprafata (mp) = 294.00 , Categoria de folosinta = teren arabil , Numar cadastral = 23277 , Carte funciara = 23277 , Localizare = intravilan	2023	91.20	HCL nr.49/29.03.2018, privind aprobarea inventarului bunurilor care alcatuiesc domeniul privat al municipiului Calarasi; Act Notarial nr. 2242, din 27/07/2010 emis de BNP SERBAN ANGELICA VALENTINA, CF 23277 UAT municipiul Calarasi
432	-	Imobil-teren situat in strada Dan Mateescu, nr. 35	Suprafata (mp) = 294.00 , Categoria de folosinta = teren arabil , Numar cadastral = 23278 , Carte funciara = 23278 , Localizare = intravilan	2023	91.20	HCL nr.49/29.03.2018, privind aprobarea inventarului bunurilor care alcatuiesc domeniul privat al municipiului Calarasi; Act Notarial nr. 2242, din 27/07/2010 emis de BNP SERBAN ANGELICA VALENTINA, CF 23278 UAT municipiul Calarasi



433	-	Imobil-teren situat in strada Dan Mateescu, nr. 37	Suprafata (mp) = 294.00 , Categoria de folosinta = teren curti constructii , Numar cadastral = 23279 , Carte funciara = 23279 , Localizare = intravilan	2023	91.20	HCL nr.49/29.03.2018, privind aprobarea inventarului bunurilor care alcatuiesc domeniul privat al municipiului Calarasi; Act Notarial nr. 2242, din 27/07/2010 emis de BNP SERBAN ANGELICA VALENTINA, CF 23279 UAT municipiul Calarasi
434	-	Imobil-teren situat in strada Dan Mateescu, nr. 43	Suprafata (mp) = 294.00 , Categoria de folosinta = teren arabil , Numar cadastral = 23282 , Carte funciara = 23282 , Localizare = intravilan	2023	91.20	HCL nr.49/29.03.2018, privind aprobarea inventarului bunurilor care alcatuiesc domeniul privat al municipiului Calarasi; Act Notarial nr. 2242, din 27/07/2010 emis de BNP SERBAN ANGELICA VALENTINA, CF 23282 UAT municipiul Calarasi
435	-	Imobil-teren situat in strada Dan Mateescu, nr. 45	Suprafata (mp) = 294.00 , Categoria de folosinta = teren arabil , Numar cadastral = 23283 , Carte funciara = 23283 , Localizare = intravilan	2023	91.20	HCL nr.49/29.03.2018, privind aprobarea inventarului bunurilor care alcatuiesc domeniul privat al municipiului Calarasi; Act Notarial nr. 2242, din 27/07/2010 emis de BNP SERBAN ANGELICA VALENTINA, CF 23283 UAT municipiul Calarasi
436	-	Imobil-teren situat in strada Dan Mateescu, nr. 47	Suprafata (mp) = 300.00 , Categoria de folosinta = teren arabil , Numar cadastral = 33759 , Carte funciara = 33759 , Localizare = intravilan	2023	93.06	HCL nr.49/29.03.2018, privind aprobarea inventarului bunurilor care alcatuiesc domeniul privat al municipiului Calarasi; Act Notarial nr. 2242, din 27/07/2010 emis de BNP SERBAN ANGELICA VALENTINA, CF 33759 UAT municipiul Calarasi
437	-	Imobil-teren situat in strada Corneliu Pantilie, nr. 10	Suprafata (mp) = 295.00 , Categoria de folosinta = teren arabil , Numar cadastral = 23783 , Carte funciara = 23783 , Localizare = intravilan	2023	68.98	HCL nr.49/29.03.2018, privind aprobarea inventarului bunurilor care alcatuiesc domeniul privat al municipiului Calarasi; Act Notarial nr. 2931, din 21/08/2014 emis de NP SERBAN ANGELICA VALENTINA; CF 23783 UAT municipiul Calarasi
438	-	Imobil-teren situat in strada Corneliu Pantilie, nr. 12	Suprafata (mp) = 295.00 , Categoria de folosinta = teren arabil , Numar cadastral = 23784 , Carte funciara = 23784 , Localizare = intravilan	2023	68.98	HCL nr.49/29.03.2018, privind aprobarea inventarului bunurilor care alcatuiesc domeniul privat al municipiului Calarasi; Act Notarial nr. 2931, din 21/08/2014 emis de NP SERBAN ANGELICA VALENTINA; CF 23784 UAT municipiul Calarasi



439	-	Imobil-teren situat in strada Corneliu Pantilie, nr. 14	Suprafata (mp) = 295.00 , Categoria de folosinta = teren arabil , Numar cadastral = 23785 , Carte funciara = 23785 , Localizare = intravilan	2023	68.98	HCL nr.49/29.03.2018, privind aprobarea inventarului bunurilor care alcatuiesc domeniul privat al municipiului Calarasi; Act Notarial nr. 2931, din 21/08/2014 emis de NP SERBAN ANGELICA VALENTINA; CF 23785 UAT municipiul Calarasi
440	-	Imobil-teren situat in strada Corneliu Pantilie, nr. 16	Suprafata (mp) = 283.00 , Categoria de folosinta = teren arabil , Numar cadastral = 23786 , Carte funciara = 23786 , Localizare = intravilan	2023	66.17	HCL nr.49/29.03.2018, privind aprobarea inventarului bunurilor care alcatuiesc domeniul privat al municipiului Calarasi; Act Notarial nr. 2931, din 21/08/2014 emis de NP SERBAN ANGELICA VALENTINA; CF 23786 UAT municipiul Calarasi
441	-	Imobil-teren situat in strada Tudor Arghezi, nr. 1	Suprafata (mp) = 283.00 , Categoria de folosinta = teren arabil , Numar cadastral = 23787 , Carte funciara = 23787 , Localizare = intravilan	2023	66.17	HCL nr.49/29.03.2018, privind aprobarea inventarului bunurilor care alcatuiesc domeniul privat al municipiului Calarasi; Act Notarial nr. 2931, din 21/08/2014 emis de NP SERBAN ANGELICA VALENTINA; CF 23787 UAT municipiul Calarasi
442	-	Imobil-teren situat in strada Lucian Blaga, nr. 9	Suprafata (mp) = 283.00 , Categoria de folosinta = teren arabil , Numar cadastral = 23788 , Carte funciara = 23788 , Localizare = intravilan	2023	66.17	HCL nr.49/29.03.2018, privind aprobarea inventarului bunurilor care alcatuiesc domeniul privat al municipiului Calarasi; Act Notarial nr. 2931, din 21/08/2014 emis de NP SERBAN ANGELICA VALENTINA; CF 23788 UAT municipiul Calarasi
443	-	Imobil-teren situat in strada Prel. Dobrogei, nr.1, ZONA D, SUB 4	Suprafata (mp) = 11.00 , Categoria de folosinta = teren arabil , Numar cadastral = 33968 , Carte funciara = 33968 , Localizare = intravilan	2023	2.57	HCL nr.49/29.03.2018, privind aprobarea inventarului bunurilor care alcatuiesc domeniul privat al municipiului Calarasi; Act Notarial nr. 1349, din 18/04/2022 emis de Serban Angelica Valentina; CF 33968 UAT municipiul Calarasi
444	-	Imobil-teren situat in strada Lucian Blaga, nr.7	Suprafata (mp) = 300.00 , Categoria de folosinta = teren arabil , Numar cadastral = 33969 , Carte funciara = 33969 , Localizare = intravilan	2023	70.15	HCL nr.49/29.03.2018, privind aprobarea inventarului bunurilor care alcatuiesc domeniul privat al municipiului Calarasi; Act Notarial nr. 1349, din 18/04/2022 emis de Serban Angelica Valentina; CF 33969 UAT municipiul Calarasi
445	-	Imobil-teren situat in strada Prel. Dobrogei, nr.1, ZONA D, SUB 4	Suprafata (mp) = 13.00 , Categoria de folosinta = teren arabil , Numar cadastral = 33965 , Carte funciara = 33965 , Localizare = intravilan	2023	3.04	HCL nr.49/29.03.2018, privind aprobarea inventarului bunurilor care alcatuiesc domeniul privat al municipiului Calarasi; Act Notarial nr. 1350, din 18/04/2022 emis de Serban Angelica Valentina; CF 33965 UAT municipiul Calarasi



446	-	Imobil-teren situat in strada Lucian Blaga, nr.5	Suprafata (mp) = 300.00 , Categoria de folosinta = teren arabil , Numar cadastral = 33966 , Carte funciara = 33966 , Localizare = intravilan	2023	70.15	HCL nr.49/29.03.2018, privind aprobarea inventarului bunurilor care alcatuiesc domeniul privat al municipiului Calarasi; Act Notarial nr. 1350, din 18/04/2022 emis de Serban Angelica Valentina; CF 33966 UAT municipiul Calarasi
447	-	Imobil-teren situat in strada Prel. Dobrogei, nr.1, ZONA D, SUB 4	Suprafata (mp) = 15.00 , Categoria de folosinta = teren arabil , Numar cadastral = 34005 , Carte funciara = 34005 , Localizare = intravilan	2023	3.51	HCL nr.49/29.03.2018, privind aprobarea inventarului bunurilor care alcatuiesc domeniul privat al municipiului Calarasi; Act Notarial nr. 1351, din 18/04/2022 emis de Serban Angelica Valentina; CF 34005 UAT municipiul Calarasi
448	-	Imobil-teren situat in strada Lucian Blaga, nr.3	Suprafata (mp) = 300.00 , Categoria de folosinta = teren arabil , Numar cadastral = 34006 , Carte funciara = 34006 , Localizare = intravilan	2023	70.15	HCL nr.49/29.03.2018, privind aprobarea inventarului bunurilor care alcatuiesc domeniul privat al municipiului Calarasi; Act Notarial nr. 1351, din 18/04/2022 emis de Serban Angelica Valentina; CF 34006 UAT municipiul Calarasi
449	-	Imobil-teren situat in strada Prel. Dobrogei, nr.1, ZONA D, SUB 4	Suprafata (mp) = 17.00 , Categoria de folosinta = teren arabil , Numar cadastral = 34003 , Carte funciara = 34003 , Localizare = intravilan	2023	3.98	HCL nr.49/29.03.2018, privind aprobarea inventarului bunurilor care alcatuiesc domeniul privat al municipiului Calarasi; Act Notarial nr. 1352, din 18/04/2022 emis de Serban Angelica Valentina; CF 34003 UAT municipiul Calarasi
450	-	Imobil-teren situat in strada Lucian Blaga, nr.1	Suprafata (mp) = 300.00 , Categoria de folosinta = teren arabil , Numar cadastral = 34004 , Carte funciara = 34004 , Localizare = intravilan	2023	70.15	HCL nr.49/29.03.2018, privind aprobarea inventarului bunurilor care alcatuiesc domeniul privat al municipiului Calarasi; Act Notarial nr. 1352, din 18/04/2022 emis de Serban Angelica Valentina; CF 34004 UAT municipiul Calarasi
451	-	Imobil-teren situat in strada Corneliu Pantilie, nr.18	Suprafata (mp) = 285.00 , Categoria de folosinta = teren arabil , Numar cadastral = 23793 , Carte funciara = 23793 , Localizare = intravilan	2023	66.64	HCL nr.49/29.03.2018, privind aprobarea inventarului bunurilor care alcatuiesc domeniul privat al municipiului Calarasi; Act Notarial nr. 2931, din 21/08/2014 emis de NP SERBAN ANGELICA VALENTINA, CF 23793 UAT municipiul Calarasi
452	-	Imobil-teren situat in strada Corneliu Pantilie, nr.20	Suprafata (mp) = 296.00 , Categoria de folosinta = teren arabil , Numar cadastral = 23794 , Carte funciara = 23794 , Localizare = intravilan	2023	69.21	HCL nr.49/29.03.2018, privind aprobarea inventarului bunurilor care alcatuiesc domeniul privat al municipiului Calarasi; Act Notarial nr. 2931, din 21/08/2014 emis de NP SERBAN ANGELICA VALENTINA; CF 23794 UAT municipiul Calarasi



453	-	Imobil-teren situat in strada Corneliu Pantilie, nr.22	Suprafata (mp) = 297.00 , Categoria de folosinta = teren arabil , Numar cadastral = 23795 , Carte funciara = 23795 , Localizare = intravilan	2023	69.45	HCL nr.49/29.03.2018, privind aprobarea inventarului bunurilor care alcatuiesc domeniul privat al municipiului Calarasi; Act Notarial nr. 2931, din 21/08/2014 emis de NP SERBAN ANGELICA VALENTINA; CF 23795 UAT municipiul Calarasi
454	-	Imobil-teren situat in strada Corneliu Pantilie, nr.24	Suprafata (mp) = 296.00 , Categoria de folosinta = teren arabil , Numar cadastral = 23796 , Carte funciara = 23796 , Localizare = intravilan	2023	69.21	HCL nr.49/29.03.2018, privind aprobarea inventarului bunurilor care alcatuiesc domeniul privat al municipiului Calarasi; Act Notarial nr. 2931, din 21/08/2014 emis de NP SERBAN ANGELICA VALENTINA; CF 23796 UAT municipiul Calarasi
455	-	Imobil-teren situat in strada Corneliu Pantilie, nr.26	Suprafata (mp) = 296.00 , Categoria de folosinta = teren arabil , Numar cadastral = 23797 , Carte funciara = 23797 , Localizare = intravilan	2023	69.21	HCL nr.49/29.03.2018, privind aprobarea inventarului bunurilor care alcatuiesc domeniul privat al municipiului Calarasi; Act Notarial nr. 2931, din 21/08/2014 emis de NP SERBAN ANGELICA VALENTINA; CF 23797 UAT municipiul Calarasi
456	-	Imobil-teren situat in strada Corneliu Pantilie, nr.28	Suprafata (mp) = 295.00 , Categoria de folosinta = teren arabil , Numar cadastral = 23798 , Carte funciara = 23798 , Localizare = intravilan	2023	68.98	HCL nr.49/29.03.2018, privind aprobarea inventarului bunurilor care alcatuiesc domeniul privat al municipiului Calarasi; Act Notarial nr. 2931, din 21/08/2014 emis de NP SERBAN ANGELICA VALENTINA; CF 23798 UAT municipiul Calarasi
457	-	Imobil-teren situat in strada Corneliu Pantilie, nr.30	Suprafata (mp) = 295.00 , Categoria de folosinta = teren arabil , Numar cadastral = 23799 , Carte funciara = 23799 , Localizare = intravilan	2023	68.98	HCL nr.49/29.03.2018, privind aprobarea inventarului bunurilor care alcatuiesc domeniul privat al municipiului Calarasi; Act Notarial nr. 2931, din 21/08/2014 emis de NP SERBAN ANGELICA VALENTINA; CF 23799 UAT municipiul Calarasi
458	-	Imobil-teren situat in strada Corneliu Pantilie, nr.32	Suprafata (mp) = 294.00 , Categoria de folosinta = teren arabil , Numar cadastral = 23800 , Carte funciara = 23800 , Localizare = intravilan	2023	68.75	HCL nr.49/29.03.2018, privind aprobarea inventarului bunurilor care alcatuiesc domeniul privat al municipiului Calarasi; Act Notarial nr. 2931, din 21/08/2014 emis de NP SERBAN ANGELICA VALENTINA; CF 23800 UAT municipiul Calarasi
459	-	Imobil-teren situat in strada Corneliu Pantilie, nr.34	Suprafata (mp) = 294.00 , Categoria de folosinta = teren arabil , Numar cadastral = 23801 , Carte funciara = 23801 , Localizare = intravilan	2023	68.75	HCL nr.49/29.03.2018, privind aprobarea inventarului bunurilor care alcatuiesc domeniul privat al municipiului Calarasi; Act Notarial nr. 2931, din 21/08/2014 emis de NP SERBAN ANGELICA VALENTINA; CF 23801 UAT municipiul Calarasi



460	-	Imobil-teren situat in strada Corneliu Pantilie, nr.36	Suprafata (mp) = 297.00 , Categoria de folosinta = teren curti constructii , Numar cadastral = 23802 , Carte funciara = 23802 , Localizare = intravilan	2023	69.45	HCL nr.49/29.03.2018, privind aprobarea inventarului bunurilor care alcatuiesc domeniul privat al municipiului Calarasi; Act Notarial nr. 2931, din 21/08/2014 emis de NP SERBAN ANGELICA VALENTINA; CF 23802 UAT municipiul Calarasi
461	-	Imobil-teren situat in strada Prel. Dobrogei, nr.1, ZONA D, SUB 4	Suprafata (mp) = 279.00 , Categoria de folosinta = teren arabil , Numar cadastral = 23803 , Carte funciara = 23803 , Localizare = intravilan	2023	65.24	HCL nr.49/29.03.2018, privind aprobarea inventarului bunurilor care alcatuiesc domeniul privat al municipiului Calarasi; Act Notarial nr. 2931, din 21/08/2014 emis de NP SERBAN ANGELICA VALENTINA; CF 23803 UAT municipiul Calarasi
462	-	Imobil-teren situat in strada Liviu Rebreanu, nr. 1	Suprafata (mp) = 280.00 , Categoria de folosinta = teren arabil , Numar cadastral = 23804 , Carte funciara = 23804 , Localizare = intravilan	2023	65.47	HCL nr.49/29.03.2018, privind aprobarea inventarului bunurilor care alcatuiesc domeniul privat al municipiului Calarasi; Act Notarial nr. 2931, din 21/08/2014 emis de NP SERBAN ANGELICA VALENTINA; CF 23804 UAT municipiul Calarasi
463	-	Imobil-teren situat in strada Lucian Blaga, nr. 31	Suprafata (mp) = 274.00 , Categoria de folosinta = teren arabil , Numar cadastral = 23805 , Carte funciara = 23805 , Localizare = intravilan	2023	64.07	HCL nr.49/29.03.2018, privind aprobarea inventarului bunurilor care alcatuiesc domeniul privat al municipiului Calarasi; Act Notarial nr. 2931, din 21/08/2014 emis de NP SERBAN ANGELICA VALENTINA; CF 23805 UAT municipiul Calarasi
464	-	Imobil-teren situat in strada Lucian Blaga, nr. 29	Suprafata (mp) = 297.00 , Categoria de folosinta = teren arabil , Numar cadastral = 23806 , Carte funciara = 23806 , Localizare = intravilan	2023	69.45	HCL nr.49/29.03.2018, privind aprobarea inventarului bunurilor care alcatuiesc domeniul privat al municipiului Calarasi; Act Notarial nr. 2931, din 21/08/2014 emis de NP SERBAN ANGELICA VALENTINA; CF 23806 UAT municipiul Calarasi
465	-	Imobil-teren situat in strada Lucian Blaga, nr. 27	Suprafata (mp) = 293.00 , Categoria de folosinta = teren arabil , Numar cadastral = 23807 , Carte funciara = 23807 , Localizare = intravilan	2023	68.51	HCL nr.49/29.03.2018, privind aprobarea inventarului bunurilor care alcatuiesc domeniul privat al municipiului Calarasi; Act Notarial nr. 2931, din 21/08/2014 emis de NP SERBAN ANGELICA VALENTINA; CF 23807 UAT municipiul Calarasi
466	-	Imobil-teren situat in strada Lucian Blaga, nr. 25	Suprafata (mp) = 294.00 , Categoria de folosinta = teren arabil , Numar cadastral = 23808 , Carte funciara = 23808 , Localizare = intravilan	2023	68.75	HCL nr.49/29.03.2018, privind aprobarea inventarului bunurilor care alcatuiesc domeniul privat al municipiului Calarasi; Act Notarial nr. 2931, din 21/08/2014 emis de NP SERBAN ANGELICA VALENTINA; CF 23808 UAT municipiul Calarasi



467	-	Imobil-teren situat in strada Lucian Blaga, nr. 23	Suprafata (mp) = 294.00 , Categoria de folosinta = teren curti constructii , Numar cadastral = 23809 , Carte funciara = 23809 , Localizare = intravilan	2023	68.75	HCL nr.49/29.03.2018, privind aprobarea inventarului bunurilor care alcatuiesc domeniul privat al municipiului Calarasi; Act Notarial nr. 2931, din 21/08/2014 emis de NP SERBAN ANGELICA VALENTINA; CF 23809 UAT municipiul Calarasi
468	-	Imobil-teren situat in strada Lucian Blaga, nr. 21	Suprafata (mp) = 295.00 , Categoria de folosinta = teren curti constructii , Numar cadastral = 23810 , Carte funciara = 23810 , Localizare = intravilan	2023	68.98	HCL nr.49/29.03.2018, privind aprobarea inventarului bunurilor care alcatuiesc domeniul privat al municipiului Calarasi; Act Notarial nr. 2931, din 21/08/2014 emis de NP SERBAN ANGELICA VALENTINA; CF 23810 UAT municipiul Calarasi
469	-	Imobil-teren situat in strada Lucian Blaga, nr. 19	Suprafata (mp) = 295.00 , Categoria de folosinta = teren arabil , Numar cadastral = 23811 , Carte funciara = 23811 , Localizare = intravilan	2023	68.98	HCL nr.49/29.03.2018, privind aprobarea inventarului bunurilor care alcatuiesc domeniul privat al municipiului Calarasi; Act Notarial nr. 2931, din 21/08/2014 emis de NP SERBAN ANGELICA VALENTINA; CF 23811 UAT municipiul Calarasi
470	-	Imobil-teren situat in strada Lucian Blaga, nr. 17	Suprafata (mp) = 296.00 , Categoria de folosinta = teren arabil , Numar cadastral = 23812 , Carte funciara = 23812 , Localizare = intravilan	2023	69.21	HCL nr.49/29.03.2018, privind aprobarea inventarului bunurilor care alcatuiesc domeniul privat al municipiului Calarasi; Act Notarial nr. 2931, din 21/08/2014 emis de NP SERBAN ANGELICA VALENTINA; CF 23812 UAT municipiul Calarasi
471	-	Imobil-teren situat in strada Lucian Blaga, nr. 15	Suprafata (mp) = 296.00 , Categoria de folosinta = teren arabil , Numar cadastral = 23813 , Carte funciara = 23813 , Localizare = intravilan	2023	69.21	HCL nr.49/29.03.2018, privind aprobarea inventarului bunurilor care alcatuiesc domeniul privat al municipiului Calarasi; Act Notarial nr. 2931, din 21/08/2014 emis de NP SERBAN ANGELICA VALENTINA; CF 23813 UAT municipiul Calarasi
472	-	Imobil-teren situat in strada Lucian Blaga, nr. 13	Suprafata (mp) = 296.00 , Categoria de folosinta = teren arabil , Numar cadastral = 23814 , Carte funciara = 23814 , Localizare = intravilan	2023	69.21	HCL nr.49/29.03.2018, privind aprobarea inventarului bunurilor care alcatuiesc domeniul privat al municipiului Calarasi; Act Notarial nr. 2931, din 21/08/2014 emis de NP SERBAN ANGELICA VALENTINA; CF 23814 UAT municipiul Calarasi



473	-	Imobil-teren situat in strada Lucian Blaga, nr. 11	Suprafata (mp) = 285.00 , Categoria de folosinta = teren curti constructii , Numar cadastral = 23815 , Carte funciara = 23815 , Localizare = intravilan	2023	66.64	HCL nr.49/29.03.2018, privind aprobarea inventarului bunurilor care alcatuiesc domeniul privat al municipiului Calarasi; H.C.L. nr. 233/26.10.2023 privind vânzarea unui imobil teren proprietatea privată a municipiului Călărași, situat în strada Lucian Blaga, nr. 11, număr carte funciara nr. 23815, cu suprafața de 285 mp, cu drept de preempțiune în favoarea doamnei Chirvasă Cristina Mihaela
474	-	Imobil-teren situat in strada Tudor Arghezi, nr. 2	Suprafata (mp) = 285.00 , Categoria de folosinta = teren arabil , Numar cadastral = 23816 , Carte funciara = 23816 , Localizare = intravilan	2023	66.64	HCL nr.49/29.03.2018, privind aprobarea inventarului bunurilor care alcatuiesc domeniul privat al municipiului Calarasi; Act Notarial nr. 2931, din 21/08/2014 emis de NP SERBAN ANGELICA VALENTINA; CF 23816 UAT municipiul Calarasi
475	-	Imobil-teren situat in strada Corneliu Pantilie, nr. 1	Suprafata (mp) = 272.00 , Categoria de folosinta = teren arabil , Numar cadastral = 23817 , Carte funciara = 23817 , Localizare = intravilan	2023	63.60	HCL nr.49/29.03.2018, privind aprobarea inventarului bunurilor care alcatuiesc domeniul privat al municipiului Calarasi; Act Notarial nr. 2931, din 21/08/2014 emis de NP SERBAN ANGELICA VALENTINA; CF 23817 UAT municipiul Calarasi
476	-	Imobil-teren situat in strada Corneliu Pantilie, nr. 3	Suprafata (mp) = 265.00 , Categoria de folosinta = teren arabil , Numar cadastral = 23818 , Carte funciara = 23818 , Localizare = intravilan	2023	61.96	HCL nr.49/29.03.2018, privind aprobarea inventarului bunurilor care alcatuiesc domeniul privat al municipiului Calarasi; Act Notarial nr. 2931, din 21/08/2014 emis de NP SERBAN ANGELICA VALENTINA; CF 23818 UAT municipiul Calarasi
477	-	Imobil-teren situat in strada Tudor Arghezi, nr. 3	Suprafata (mp) = 270.00 , Categoria de folosinta = teren arabil , Numar cadastral = 23819 , Carte funciara = 23819 , Localizare = intravilan	2023	63.13	HCL nr.49/29.03.2018, privind aprobarea inventarului bunurilor care alcatuiesc domeniul privat al municipiului Calarasi; Act Notarial nr. 2931, din 21/08/2014 emis de NP SERBAN ANGELICA VALENTINA; CF 23819 UAT municipiul Calarasi
478	-	Imobil-teren situat in strada Tudor Arghezi, nr. 5	Suprafata (mp) = 270.00 , Categoria de folosinta = curti constructii , Numar cadastral = 23820 , Carte funciara = 23820 , Localizare = intravilan	2023	63.13	HCL nr.49/29.03.2018, privind aprobarea inventarului bunurilor care alcatuiesc domeniul privat al municipiului Calarasi; Act Notarial nr. 2931, din 21/08/2014 emis de NP SERBAN ANGELICA VALENTINA; CF 23820 UAT municipiul Calarasi



479	-	Imobil-teren situat in strada Tudor Arghezi, nr. 7	Suprafata (mp) = 270.00 , Categoria de folosinta = teren arabil , Numar cadastral = 23821 , Carte funciara = 23821 , Localizare = intravilan	2023	63.13	HCL nr.49/29.03.2018, privind aprobarea inventarului bunurilor care alcatuiesc domeniul privat al municipiului Calarasi Act Notarial nr. 2931, din 21/08/2014 emis de NP SERBAN ANGELICA VALENTINA; CF 23821 UAT municipiul Calarasi
480	-	Imobil-teren situat in strada Bogdan Petriceicu Hasdeu, nr. 2	Suprafata (mp) = 269.00 , Categoria de folosinta = teren arabil , Numar cadastral = 23822 , Carte funciara = 23822 , Localizare = intravilan	2023	62.90	HCL nr.49/29.03.2018, privind aprobarea inventarului bunurilor care alcatuiesc domeniul privat al municipiului Calarasi Act Notarial nr. 2931, din 21/08/2014 emis de NP SERBAN ANGELICA VALENTINA; CF 23822 UAT municipiul Calarasi
481	-	Imobil-teren situat in strada Pref. Dobrogei, nr.1, ZONA D, SUB 4	Suprafata (mp) = 271.00 , Categoria de folosinta = teren arabil , Numar cadastral = 23823 , Carte funciara = 23823 , Localizare = intravilan	2023	63.37	HCL nr.49/29.03.2018, privind aprobarea inventarului bunurilor care alcatuiesc domeniul privat al municipiului Calarasi; Act Notarial nr. 2931, din 21/08/2014 emis de NP SERBAN ANGELICA VALENTINA; CF 23823 UAT municipiul Calarasi
482	-	Imobil-teren situat in strada Bogdan Petriceicu Hasdeu, nr. 6	Suprafata (mp) = 273.00 , Categoria de folosinta = teren arabil , Numar cadastral = 23824 , Carte funciara = 23824 , Localizare = intravilan	2023	63.84	HCL nr.49/29.03.2018, privind aprobarea inventarului bunurilor care alcatuiesc domeniul privat al municipiului Calarasi; Act Notarial nr. 2931, din 21/08/2014 emis de NP SERBAN ANGELICA VALENTINA; CF 23824 UAT municipiul Calarasi
483	-	Imobil-teren situat in strada Bogdan Petriceicu Hasdeu, nr. 8	Suprafata (mp) = 274.00 , Categoria de folosinta = teren arabil , Numar cadastral = 23825 , Carte funciara = 23825 , Localizare = intravilan	2023	64.07	HCL nr.49/29.03.2018, privind aprobarea inventarului bunurilor care alcatuiesc domeniul privat al municipiului Calarasi; Act Notarial nr. 2931, din 21/08/2014 emis de NP SERBAN ANGELICA VALENTINA; CF 23825 UAT municipiul Calarasi
484	-	Imobil-teren situat in strada Bogdan Petriceicu Hasdeu, nr. 10	Suprafata (mp) = 274.00 , Categoria de folosinta = teren arabil , Numar cadastral = 23826 , Carte funciara = 23826 , Localizare = intravilan	2023	64.07	HCL nr.49/29.03.2018, privind aprobarea inventarului bunurilor care alcatuiesc domeniul privat al municipiului Calarasi; Act Notarial nr. 2931, din 21/08/2014 emis de NP SERBAN ANGELICA VALENTINA; CF 23826 UAT municipiul Calarasi
485	-	Imobil-teren situat in strada Bogdan Petriceicu Hasdeu, nr. 12	Suprafata (mp) = 274.00 , Categoria de folosinta = teren arabil , Numar cadastral = 23827 , Carte funciara = 23827 , Localizare = intravilan	2023	64.07	HCL nr.49/29.03.2018, privind aprobarea inventarului bunurilor care alcatuiesc domeniul privat al municipiului Calarasi; Act Notarial nr. 2931, din 21/08/2014 emis de NP SERBAN ANGELICA VALENTINA; CF 23827 UAT municipiul Calarasi



486	-	Imobil-teren situat in strada Bogdan Petriceicu Hasdeu, nr. 14	Suprafata (mp) = 275.00 , Categororia de folosinta = teren curti constructii , Numar cadastral = 23828 , Carte funciara = 23828 , Localizare = intravilan	2023	64.30	HCL nr.49/29.03.2018, privind aprobarea inventarului bunurilor care alcatuiesc domeniul privat al municipiului Calarasi; Act Notarial nr. 2931, din 21/08/2014 emis de NP SERBAN ANGELICA VALENTINA; CF 23828 UAT municipiul Calarasi
487	-	Imobil-teren situat in strada Bogdan Petriceicu Hasdeu, nr. 16	Suprafata (mp) = 275.00 , Categororia de folosinta = teren arabil , Numar cadastral = 23829 , Carte funciara = 23829 , Localizare = intravilan	2023	64.30	HCL nr.49/29.03.2018, privind aprobarea inventarului bunurilor care alcatuiesc domeniul privat al municipiului Calarasi; Act Notarial nr. 2931, din 21/08/2014 emis de NP SERBAN ANGELICA VALENTINA; CF 23829 UAT municipiul Calarasi
488	-	Imobil-teren situat in strada Bogdan Petriceicu Hasdeu, nr. 18	Suprafata (mp) = 276.00 , Categororia de folosinta = teren arabil , Numar cadastral = 23830 , Carte funciara = 23830 , Localizare = intravilan	2023	64.54	HCL nr.49/29.03.2018, privind aprobarea inventarului bunurilor care alcatuiesc domeniul privat al municipiului Calarasi; Act Notarial nr. 2931, din 21/08/2014 emis de NP SERBAN ANGELICA VALENTINA; CF 23830 UAT municipiul Calarasi
489	-	Imobil-teren situat in strada Bogdan Petriceicu Hasdeu, nr. 20	Suprafata (mp) = 277.00 , Categororia de folosinta = teren curti constructii , Numar cadastral = 23831 , Carte funciara = 23831 , Localizare = intravilan	2023	64.77	HCL nr.49/29.03.2018, privind aprobarea inventarului bunurilor care alcatuiesc domeniul privat al municipiului Calarasi; Act Notarial nr. 2931, din 21/08/2014 emis de NP SERBAN ANGELICA VALENTINA; CF 23831 UAT municipiul Calarasi
490	-	Imobil-teren situat in strada Bogdan Petriceicu Hasdeu, nr. 22	Suprafata (mp) = 272.00 , Categororia de folosinta = teren arabil , Numar cadastral = 23832 , Carte funciara = 23832 , Localizare = intravilan	2023	63.60	HCL nr.49/29.03.2018, privind aprobarea inventarului bunurilor care alcatuiesc domeniul privat al municipiului Calarasi; Act Notarial nr. 2931, din 21/08/2014 emis de NP SERBAN ANGELICA VALENTINA; CF 23832 UAT municipiul Calarasi
491	-	Imobil-teren situat in strada Liviu Rebreanu, nr. 3	Suprafata (mp) = 278.00 , Categororia de folosinta = teren arabil , Numar cadastral = 23833 , Carte funciara = 23833 , Localizare = intravilan	2023	65.00	HCL nr.49/29.03.2018, privind aprobarea inventarului bunurilor care alcatuiesc domeniul privat al municipiului Calarasi; Act Notarial nr. 2931, din 21/08/2014 emis de NP SERBAN ANGELICA VALENTINA; CF 23833 UAT municipiul Calarasi
492	-	Imobil-teren situat in strada Prel. Dobrogei, nr.1, ZONA D, SUB 4	Suprafata (mp) = 271.00 , Categororia de folosinta = teren arabil , Numar cadastral = 23834 , Carte funciara = 23834 , Localizare = intravilan	2023	63.37	HCL nr.49/29.03.2018, privind aprobarea inventarului bunurilor care alcatuiesc domeniul privat al municipiului Calarasi; Act Notarial nr. 2931, din 21/08/2014 emis de NP SERBAN ANGELICA VALENTINA; CF 23834 UAT municipiul Calarasi



493	-	Imobil-teren situat in strada Corneliu Pantilie, nr. 23	Suprafata (mp) = 279.00 , Categoria de folosinta = teren curti constructii , Numar cadastral = 23835 , Carte funciara = 23835 , Localizare = intravilan	2023	65.24	HCL nr.49/29.03.2018, privind aprobarea inventarului bunurilor care alcatuiesc domeniul privat al municipiului Calarasi; Act Notarial nr. 2931, din 21/08/2014 emis de NP SERBAN ANGELICA VALENTINA; CF 23835 UAT municipiul Calarasi
494	-	Imobil-teren situat in strada Corneliu Pantilie, nr. 21	Suprafata (mp) = 278.00 , Categoria de folosinta = teren arabil , Numar cadastral = 23836 , Carte funciara = 23836 , Localizare = intravilan	2023	65.00	HCL nr.49/29.03.2018, privind aprobarea inventarului bunurilor care alcatuiesc domeniul privat al municipiului Calarasi; Act Notarial nr. 2931, din 21/08/2014 emis de NP SERBAN ANGELICA VALENTINA; CF 23836 UAT municipiul Calarasi
495	-	Imobil-teren situat in strada Corneliu Pantilie, nr. 19	Suprafata (mp) = 277.00 , Categoria de folosinta = teren arabil , Numar cadastral = 23837 , Carte funciara = 23837 , Localizare = intravilan	2023	64.77	HCL nr.49/29.03.2018, privind aprobarea inventarului bunurilor care alcatuiesc domeniul privat al municipiului Calarasi; Act Notarial nr. 2931, din 21/08/2014 emis de NP SERBAN ANGELICA VALENTINA; CF 23837 UAT municipiul Calarasi
496	-	Imobil-teren situat in strada Corneliu Pantilie, nr. 17	Suprafata (mp) = 277.00 , Categoria de folosinta = teren arabil , Numar cadastral = 23838 , Carte funciara = 23838 , Localizare = intravilan	2023	64.77	HCL nr.49/29.03.2018, privind aprobarea inventarului bunurilor care alcatuiesc domeniul privat al municipiului Calarasi; Act Notarial nr. 2931, din 21/08/2014 emis de NP SERBAN ANGELICA VALENTINA; CF 23838 UAT municipiul Calarasi
497	-	Imobil-teren situat in strada Corneliu Pantilie, nr. 15	Suprafata (mp) = 276.00 , Categoria de folosinta = teren arabil , Numar cadastral = 23839 , Carte funciara = 23839 , Localizare = intravilan	2023	64.54	HCL nr.49/29.03.2018, privind aprobarea inventarului bunurilor care alcatuiesc domeniul privat al municipiului Calarasi; Act Notarial nr. 2931, din 21/08/2014 emis de NP SERBAN ANGELICA VALENTINA; CF 23839 UAT municipiul Calarasi
498	-	Imobil-teren situat in strada Corneliu Pantilie, nr. 13	Suprafata (mp) = 275.00 , Categoria de folosinta = teren arabil , Numar cadastral = 23840 , Carte funciara = 23840 , Localizare = intravilan	2023	64.30	HCL nr.49/29.03.2018, privind aprobarea inventarului bunurilor care alcatuiesc domeniul privat al municipiului Calarasi; Act Notarial nr. 2931, din 21/08/2014 emis de NP SERBAN ANGELICA VALENTINA; CF 23840 UAT municipiul Calarasi
499	-	Imobil-teren situat in strada Corneliu Pantilie, nr. 7	Suprafata (mp) = 273.00 , Categoria de folosinta = teren arabil , Numar cadastral = 23843 , Carte funciara = 23843 , Localizare = intravilan	2023	63.84	HCL nr.49/29.03.2018, privind aprobarea inventarului bunurilor care alcatuiesc domeniul privat al municipiului Calarasi; Act Notarial nr. 2931, din 21/08/2014 emis de NP SERBAN ANGELICA VALENTINA; CF 23843 UAT municipiul Calarasi



500	-	Imobil-teren situat in strada Corneliu Pantilie, nr. 5	Suprafata (mp) = 268.00 , Categoria de folosinta = teren arabil , Numar cadastral = 23844 , Carte funciara = 23844 , Localizare = intravilan	2023	62.67	HCL nr.49/29.03.2018, privind aprobarea inventarului bunurilor care alcatuiesc domeniul privat al municipiului Calarasi; Act Notarial nr. ANGELICA VALENTINA; CF 23844 UAT municipiul Calarasi
501	-	Imobil-teren situat in strada Tudor Arghezi, nr. 4	Suprafata (mp) = 268.00 , Categoria de folosinta = teren arabil , Numar cadastral = 23845 , Carte funciara = 23845 , Localizare = intravilan	2023	62.67	HCL nr.49/29.03.2018, privind aprobarea inventarului bunurilor care alcatuiesc domeniul privat al municipiului Calarasi; Act Notarial nr. ANGELICA VALENTINA; CF 23845 UAT municipiul Calarasi
502	-	Imobil-teren situat in strada Liviu Rebreanu, nr. 12	Suprafata (mp) = 260.00 , Categoria de folosinta = teren arabil , Numar cadastral = 23846 , Carte funciara = 23846 , Localizare = intravilan	2023	60.80	HCL nr.49/29.03.2018, privind aprobarea inventarului bunurilor care alcatuiesc domeniul privat al municipiului Calarasi; Act Notarial nr. ANGELICA VALENTINA; CF 23846 UAT municipiul Calarasi
503	-	Imobil-teren situat in strada Liviu Rebreanu, nr. 10	Suprafata (mp) = 250.00 , Categoria de folosinta = teren arabil , Numar cadastral = 23847 , Carte funciara = 23847 , Localizare = intravilan	2023	58.46	HCL nr.49/29.03.2018, privind aprobarea inventarului bunurilor care alcatuiesc domeniul privat al municipiului Calarasi; Act Notarial nr. ANGELICA VALENTINA; CF 23847 UAT municipiul Calarasi
504	-	Imobil-teren situat in strada Corneliu Pantilie, nr. 27	Suprafata (mp) = 257.00 , Categoria de folosinta = teren arabil , Numar cadastral = 23848 , Carte funciara = 23848 , Localizare = intravilan	2023	60.09	HCL nr.49/29.03.2018, privind aprobarea inventarului bunurilor care alcatuiesc domeniul privat al municipiului Calarasi; Act Notarial nr. ANGELICA VALENTINA; CF 23848 UAT municipiul Calarasi
505	-	Imobil-teren situat in strada Corneliu Pantilie, nr. 29	Suprafata (mp) = 254.00 , Categoria de folosinta = teren arabil , Numar cadastral = 23849 , Carte funciara = 23849 , Localizare = intravilan , An reevaluare = 2023	2023	59.39	HCL nr.49/29.03.2018, privind aprobarea inventarului bunurilor care alcatuiesc domeniul privat al municipiului Calarasi; Act Notarial nr. ANGELICA VALENTINA; CF 23849 UAT municipiul Calarasi




506	-	Imobil-teren situat in strada Camil Petrescu, nr. 1	Suprafata (mp) = 249.00 , Categoria de folosinta = teren arabil , Numar cadastral = 23850 , Carte funciara = 23850 , Localizare = intravilan	2023	58.22	HCL nr.49/29.03.2018, privind aprobarea inventarului bunurilor care alcatuiesc domeniul privat al municipiului Calarasi; Act Notarial nr. 2931, din 21/08/2014 emis de NP SERBAN ANGELICA VALENTINA; CF 23850 UAT municipiul Calarasi
507	-	Imobil-teren situat in strada Camil Petrescu, nr. 3	Suprafata (mp) = 256.00 , Categoria de folosinta = teren arabil , Numar cadastral = 23851 , Carte funciara = 23851 , Localizare = intravilan	2023	59.86	HCL nr.49/29.03.2018, privind aprobarea inventarului bunurilor care alcatuiesc domeniul privat al municipiului Calarasi; Act Notarial nr. 2931, din 21/08/2014 emis de NP SERBAN ANGELICA VALENTINA; CF 23851 UAT municipiul Calarasi
508	-	Imobil-teren situat in strada Corneliu Pantilie, nr. 42	Suprafata (mp) = 305.00 , Categoria de folosinta = teren arabil , Numar cadastral = 23852 , Carte funciara = 23852 , Localizare = intravilan	2023	71.32	HCL nr.49/29.03.2018, privind aprobarea inventarului bunurilor care alcatuiesc domeniul privat al municipiului Calarasi; Act Notarial nr. 2931, din 21/08/2014 emis de NP SERBAN ANGELICA VALENTINA; CF 23852 UAT municipiul Calarasi
509	-	Imobil-teren situat in strada Corneliu Pantilie, nr. 40	Suprafata (mp) = 305.00 , Categoria de folosinta = teren arabil , Numar cadastral = 23853 , Carte funciara = 23853 , Localizare = intravilan	2023	71.32	HCL nr.49/29.03.2018, privind aprobarea inventarului bunurilor care alcatuiesc domeniul privat al municipiului Calarasi; Act Notarial nr. 2931, din 21/08/2014 emis de NP SERBAN ANGELICA VALENTINA; CF 23853 UAT municipiul Calarasi
510	-	Imobil-teren situat in strada Liviu Rebreanu, nr. 8	Suprafata (mp) = 303.00 , Categoria de folosinta = teren arabil , Numar cadastral = 23854 , Carte funciara = 23854 , Localizare = intravilan	2023	70.85	HCL nr.49/29.03.2018, privind aprobarea inventarului bunurilor care alcatuiesc domeniul privat al municipiului Calarasi; Act Notarial nr. 2931, din 21/08/2014 emis de NP SERBAN ANGELICA VALENTINA; CF 23854 UAT municipiul Calarasi
511	-	Imobil-teren situat in strada Liviu Rebreanu, nr. 6	Suprafata (mp) = 278.00 , Categoria de folosinta = teren arabil , Numar cadastral = 23855 , Carte funciara = 23855 , Localizare = intravilan	2023	65.00	HCL nr.49/29.03.2018, privind aprobarea inventarului bunurilor care alcatuiesc domeniul privat al municipiului Calarasi; Act Notarial nr. 2931, din 21/08/2014 emis de NP SERBAN ANGELICA VALENTINA; CF 23855 UAT municipiul Calarasi
512	-	Imobil-teren situat in strada Liviu Rebreanu, nr. 4	Suprafata (mp) = 255.00 , Categoria de folosinta = teren arabil , Numar cadastral = 23856 , Carte funciara = 23856 , Localizare = intravilan	2023	59.63	HCL nr.49/29.03.2018, privind aprobarea inventarului bunurilor care alcatuiesc domeniul privat al municipiului Calarasi; Act Notarial nr. 2931, din 21/08/2014 emis de NP SERBAN ANGELICA VALENTINA; CF 23856 UAT municipiul Calarasi




513	-	Imobil-teren situat in strada Corneliu Pantilie, nr. 44	Suprafata (mp) = 195.00 , Categoria de folosinta = teren arabil , Numar cadastral = 23865 , Carte funciara = 23865 , Localizare = intravilan	2023	45.60	HCL nr.49/29.03.2018, privind aprobarea inventarului bunurilor care alcatuiesc domeniul privat al municipiului Calarasi; Act Notarial nr. 2931, din 21/08/2014 emis de NP SERBAN ANGELICA VALENTINA; CF 23865 UAT municipiul Calarasi
514	-	Imobil-teren situat in strada Dan Mateescu, nr. 23A	Suprafata (mp) = 713.00 , Categoria de folosinta = teren arabil , Numar cadastral = 23857 , Carte funciara = 23857 , Localizare = intravilan	2023	166.72	HCL nr.49/29.03.2018, privind aprobarea inventarului bunurilor care alcatuiesc domeniul privat al municipiului Calarasi; Act Notarial nr. 2931, din 21/08/2014 emis de NP SERBAN ANGELICA VALENTINA; CF 23857 UAT municipiul Calarasi
515	-	Imobil-teren situat in strada Prel. Dobrogei, nr.1, ZONA D, SUB 4	Suprafata (mp) = 567.00 , Categoria de folosinta = teren arabil , Numar cadastral = 23858 , Carte funciara = 23858 , Localizare = intravilan	2023	132.58	HCL nr.49/29.03.2018, privind aprobarea inventarului bunurilor care alcatuiesc domeniul privat al municipiului Calarasi; Act Notarial nr. 2931, din 21/08/2014 emis de NP SERBAN ANGELICA VALENTINA; CF 23858 UAT municipiul Calarasi
516	-	Imobil-teren situat in strada Prel. Dobrogei, nr.1, ZONA D, SUB 4	Suprafata (mp) = 146.00 , Categoria de folosinta = teren arabil , Numar cadastral = 23859 , Carte funciara = 23859 , Localizare = intravilan	2023	34.14	HCL nr.49/29.03.2018, privind aprobarea inventarului bunurilor care alcatuiesc domeniul privat al municipiului Calarasi; Act Notarial nr. 2931, din 21/08/2014 emis de NP SERBAN ANGELICA VALENTINA; CF 23859 UAT municipiul Calarasi
517	-	Imobil-teren situat in strada Prel. Dobrogei, nr.1, ZONA D, SUB 4	Suprafata (mp) = 186.00 , Categoria de folosinta = teren arabil , Numar cadastral = 23860 , Carte funciara = 23860 , Localizare = intravilan	2023	43.49	HCL nr.49/29.03.2018, privind aprobarea inventarului bunurilor care alcatuiesc domeniul privat al municipiului Calarasi; Act Notarial nr. 2931, din 21/08/2014 emis de NP SERBAN ANGELICA VALENTINA; CF 23860 UAT municipiul Calarasi
518	-	Imobil-teren situat in strada Prel. Dobrogei, nr.1, ZONA D, SUB 4	Suprafata (mp) = 293.00 , Categoria de folosinta = teren arabil , Numar cadastral = 23861 , Carte funciara = 23861 , Localizare = intravilan	2023	68.51	HCL nr.49/29.03.2018, privind aprobarea inventarului bunurilor care alcatuiesc domeniul privat al municipiului Calarasi; Act Notarial nr. 2931, din 21/08/2014 emis de NP SERBAN ANGELICA VALENTINA; CF 23861 UAT municipiul Calarasi
519	-	Imobil-teren situat in strada Prel. Dobrogei, nr.1, ZONA D, SUB 4	Suprafata (mp) = 261.00 , Categoria de folosinta = teren arabil , Numar cadastral = 23862 , Carte funciara = 23862 , Localizare = intravilan	2023	61.03	HCL nr.49/29.03.2018, privind aprobarea inventarului bunurilor care alcatuiesc domeniul privat al municipiului Calarasi; Act Notarial nr. 2931, din 21/08/2014 emis de NP SERBAN ANGELICA VALENTINA; CF 23862 UAT municipiul Calarasi




520	-	Imobil-teren situat in strada Prel. Dobrogei, nr.1, ZONA D, SUB 4	Suprafata (mp) = 300.00 , Categorica de folosinta = teren arabil , Numar cadastral = 23863 , Carte funciara = 23863 , Localizare = intravilan	2023	70.15	HCL nr.49/29.03.2018, privind aprobarea inventarului bunurilor care alcatuiesc domeniul privat al municipiului Calarasi; Act Notarial nr. 2931, din 21/08/2014 emis de NP SERBAN ANGELICA VALENTINA; CF 23863 UAT municipiul Calarasi
521	-	Imobil-teren situat in strada Prel. Dobrogei, nr.1, ZONA D, SUB 4	Suprafata (mp) = 265.00 , Categorica de folosinta = teren arabil , Numar cadastral = 23864 , Carte funciara = 23864 , Localizare = intravilan	2023	61.96	HCL nr.49/29.03.2018, privind aprobarea inventarului bunurilor care alcatuiesc domeniul privat al municipiului Calarasi; Act Notarial nr. 2931, din 21/08/2014 emis de NP SERBAN ANGELICA VALENTINA; CF 23864 UAT municipiul Calarasi
522	1.3.7.1	Imobil - teren situat in str.Turturelelor-str.Miron Costin, nr.44	Suprafata (mp) = 367.00 , C1 = 53 mp (fara acte), C2 = 11 mp (fara acte) Categorica de folosinta = curti construcții , Numar cadastral = 25234 , Carte funciara = 25234 , Localizare = intravilan	2009	36.74	HCL nr.18/2009, privind modificarea si completarea HCL nr. 93/2002 „privind aprobarea inventarului terenurilor care apartin domeniului privat al municipiului Calarasi”, HCL nr.49/29.03.2018, privind aprobarea inventarului bunurilor care alcatuiesc domeniul privat al municipiului Calarasi; CF 25234 UAT municipiul Calarasi
523	1.3.7.1	Imobil - teren situat in str.Turturelelor-str.Miron Costin, nr.44, 469 mp	Suprafata (mp) = 469.00 , Categorica de folosinta = curti construcții , Numar cadastral = 25235 , Carte funciara = 25235 , Localizare = intravilan	2009	46.91	HCL nr.18/2009, privind modificarea si completarea HCL nr. 93/2002 „privind aprobarea inventarului terenurilor care apartin domeniului privat al municipiului Calarasi”, HCL nr.49/29.03.2018, privind aprobarea inventarului bunurilor care alcatuiesc domeniul privat al municipiului Calarasi; CF 25235 UAT municipiul Calarasi




524	-	Imobil - teren situat in str. Turturelelor-str. Miron Costin, nr. 44, 260 mp	Suprafata (mp) = 260.00 , Categoria de folosinta = curti constructii , Numar cadastral = 25236 , Carte funciara = 25236 , Localizare = intravilan	2009	39.57	HCL nr. 18/2009, privind modificarea si completarea HCL nr. 93/2002 „privind aprobarea inventarului terenurilor care apartin domeniului privat al municipiului Calarasi”, HCL nr. 49/29.03.2018, privind aprobarea inventarului bunurilor care alcatuiesc domeniul privat al municipiului Calarasi; CF 25236 UAT municipiul Calarasi
525	-	Imobil - teren situat in str. Toamnei	Suprafata (mp) = 366, Carte funciara =	2009	150.63	HCL nr. 49/29.03.2018, privind aprobarea inventarului bunurilor care alcatuiesc domeniul privat al municipiului Calarasi
526	-	Imobil - teren care se invecineaza la Nord, Est si Vest cu drum, la Sud cu Ocolul Silvic intre punctele 546-551, si Municipiul Calarasi intre punctele 551-530 - lot 1	Suprafata (mp) = 477.00 , Categoria de folosinta = arabil , Numar cadastral = 25454 , Carte funciara = 25454 , Localizare = extravilan, Tarla = 96/1	2024	1.00	HCL nr. 18/2009, privind modificarea si completarea HCL nr. 93/2002 „privind aprobarea inventarului terenurilor care apartin domeniului privat al municipiului Calarasi”, HCL nr. 49/29.03.2018, privind aprobarea inventarului bunurilor care alcatuiesc domeniul privat al municipiului Calarasi; CF 25454 UAT municipiul Calarasi
527	-	Imobil - teren care se invecineaza la Nord, Est si Vest cu drum, la Sud cu Ocolul Silvic intre punctele 546-551, si Municipiul Calarasi intre punctele 551-530 - lot 2	Suprafata (mp) = 498.00 , Categoria de folosinta = arabil , Numar cadastral = 25455 , Carte funciara = 25455 , Localizare = extravilan, Tarla = 96/1	2024	1.04	HCL nr. 18/2009, privind modificarea si completarea HCL nr. 93/2002 „privind aprobarea inventarului terenurilor care apartin domeniului privat al municipiului Calarasi”, HCL nr. 49/29.03.2018, privind aprobarea inventarului bunurilor care alcatuiesc domeniul privat al municipiului Calarasi; CF 25455 UAT municipiul Calarasi




528	-	Imobil - teren care se invecineaza la Nord, Est si Vest cu drum, la Sud cu Ocolul Silvic intre punctele 546-551, si Municipiul Calarasi intre punctele 551-530 - lot 3	Suprafata (mp) = 240.00 , Categoria de folosinta = arabil , Numar cadastral = 25456 , Carte funciara = 25456 , Localizare = extravilan, Tarla = 96/1	2024	0.50	HCL nr.18/2009, privind modificarea si completarea HCL nr. 93/2002 „privind aprobarea inventarului terenurilor care apartin domeniului privat al municipiului Calarasi”, HCL nr.49/29.03.2018, privind aprobarea inventarului bunurilor care alcatuiesc domeniul privat al municipiului Calarasi; CF 25456 UAT municipiul Calarasi
529	-	Imobil - teren care se invecineaza la Nord, Est si Vest cu drum, la Sud cu Ocolul Silvic intre punctele 546-551, si Municipiul Calarasi intre punctele 551-530 - lot 4	Suprafata (mp) = 500.00 , Categoria de folosinta = arabil , Numar cadastral = 25457 , Carte funciara = 25457 , Localizare = extravilan, Tarla = 96/1	2024	1.05	HCL nr.18/2009, privind modificarea si completarea HCL nr. 93/2002 „privind aprobarea inventarului terenurilor care apartin domeniului privat al municipiului Calarasi”, HCL nr.49/29.03.2018, privind aprobarea inventarului bunurilor care alcatuiesc domeniul privat al municipiului Calarasi; CF 25457 UAT municipiul Calarasi
530	-	Imobil - teren care se invecineaza la Nord, Est si Vest cu drum, la Sud cu Ocolul Silvic intre punctele 546-551, si Municipiul Calarasi intre punctele 551-530 - lot 5	Suprafata (mp) = 500.00 , Categoria de folosinta = arabil , Numar cadastral = 25458 , Carte funciara = 25458 , Localizare = extravilan, Tarla = 96/1	2024	1.05	HCL nr.18/2009, privind modificarea si completarea HCL nr. 93/2002 „privind aprobarea inventarului terenurilor care apartin domeniului privat al municipiului Calarasi”, HCL nr.49/29.03.2018, privind aprobarea inventarului bunurilor care alcatuiesc domeniul privat al municipiului Calarasi; CF 25458 UAT




531	-	Imobil - teren care se invecineaza la Nord, Est si Vest cu drum, la Sud cu Ocolul Silvic intre punctele 546-551, si Municipiul Calarasi intre punctele 551-530 - lot 6	Suprafata (mp) = 60.00 , Categorii de folosinta = arabil , Numar cadastral = 25459 , Carte funciara = 25459 , Localizare = extravilan, Tarla = 96/1	2024	0.13	HCL nr.18/2009, privind modificarea si completarea HCL nr. 93/2002 „privind aprobarea inventarului terenurilor care apartin domeniului privat al municipiului Calarasi”, HCL nr.49/29.03.2018, privind aprobarea inventarului bunurilor care alcatuiesc domeniul privat al municipiului Calarasi; CF 25459 UAT municipiul Calarasi
532	-	Imobil - teren care se invecineaza la Nord, Est si Vest cu drum, la Sud cu Ocolul Silvic intre punctele 546-551, si Municipiul Calarasi intre punctele 551-530 - lot 7	Suprafata (mp) = 530.00 , Categorii de folosinta = arabil , Numar cadastral = 25460 , Carte funciara = 25460 , Localizare = extravilan, Tarla = 96/1	2024	1.11	HCL nr.18/2009, privind modificarea si completarea HCL nr. 93/2002 „privind aprobarea inventarului terenurilor care apartin domeniului privat al municipiului Calarasi”, HCL nr.49/29.03.2018, privind aprobarea inventarului bunurilor care alcatuiesc domeniul privat al municipiului Calarasi; CF 25460 UAT municipiul Calarasi
533	-	Imobil - teren care se invecineaza la Nord, Est si Vest cu drum, la Sud cu Ocolul Silvic intre punctele 546-551, si Municipiul Calarasi intre punctele 551-530 - lot 8	Suprafata (mp) = 33.00 , Categorii de folosinta = arabil , Numar cadastral = 25461 , Carte funciara = 25461 , Localizare = extravilan, Tarla = 96/1	2024	0.07	HCL nr.18/2009, privind modificarea si completarea HCL nr. 93/2002 „privind aprobarea inventarului terenurilor care apartin domeniului privat al municipiului Calarasi”, HCL nr.49/29.03.2018, privind aprobarea inventarului bunurilor care alcatuiesc domeniul privat al municipiului Calarasi; CF 25461 UAT municipiul Calarasi



534	-	Imobil - teren care se invecineaza la Nord, Est si Vest cu drum, la Sud cu Ocolul Silvic intre punctele 546-551, si Municipiul Calarasi intre punctele 551-530 - lot 9	Suprafata (mp) = 500.00 , Categoría de folosinta = arabil , Numar cadastral = 25462 , Carte funciara = 25462 , Localizare = extravilan, Tarla = 96/1	2024	1.05	HCL nr.18/2009, privind modificarea si completarea HCL nr. 93/2002 „privind aprobarea inventarului terenurilor care apartin domeniului privat al municipiului Calarasi”, HCL nr.49/29.03.2018, privind aprobarea inventarului bunurilor care alcatuiesc domeniul privat al municipiului Calarasi; CF 25462 UAT municipiul Calarasi
535	-	Imobil - teren care se invecineaza la Nord, Est si Vest cu drum, la Sud cu Ocolul Silvic intre punctele 546-551, si Municipiul Calarasi intre punctele 551-530 - lot 10	Suprafata (mp) = 359.00 , Categoría de folosinta = arabil , Numar cadastral = 25463 , Carte funciara = 25463 , Localizare = extravilan, Tarla = 96/1	2024	0.75	HCL nr.18/2009, privind modificarea si completarea HCL nr. 93/2002 „privind aprobarea inventarului terenurilor care apartin domeniului privat al municipiului Calarasi”, HCL nr.49/29.03.2018, privind aprobarea inventarului bunurilor care alcatuiesc domeniul privat al municipiului Calarasi; CF 25463 UAT municipiul Calarasi
536	-	Imobil - teren care se invecineaza la Nord, Est si Vest cu drum, la Sud cu Ocolul Silvic intre punctele 546-551, si Municipiul Calarasi intre punctele 551-530 - lot 11	Suprafata (mp) = 30.00 , Categoría de folosinta = arabil , Numar cadastral = 25464 , Carte funciara = 25464 , Localizare = extravilan, Tarla = 96/1	2024	0.06	HCL nr.18/2009, privind modificarea si completarea HCL nr. 93/2002 „privind aprobarea inventarului terenurilor care apartin domeniului privat al municipiului Calarasi”, HCL nr.49/29.03.2018, privind aprobarea inventarului bunurilor care alcatuiesc domeniul privat al municipiului Calarasi; CF 25464 UAT municipiul Calarasi




537	-	Imobil - teren care se invecineaza la Nord, Est si Vest cu drum, la Sud cu Ocolul Silvic intre punctele 546-551, si Municipiul Calarasi intre punctele 551-530 - lot 12	Suprafata (mp) = 495.00 , Categoria de folosinta = arabil , Numar cadastral = 25465 , Carte funciara = 25465 , Localizare = extravilan, Tarla = 96/1	2024	1.03	HCL nr.18/2009, privind modificarea si completarea HCL nr. 93/2002 „privind aprobarea inventarului terenurilor care apartin domeniului privat al municipiului Calarasi”, HCL nr.49/29.03.2018, privind aprobarea inventarului bunurilor care alcatuiesc domeniul privat al municipiului Calarasi; CF 25465 UAT municipiul Calarasi
538	-	Imobil - teren care se invecineaza la Nord, Est si Vest cu drum, la Sud cu Ocolul Silvic intre punctele 546-551, si Municipiul Calarasi intre punctele 551-530 - lot 13	Suprafata (mp) = 499.00 , Categoria de folosinta = arabil , Numar cadastral = 25466 , Carte funciara = 25466 , Localizare = extravilan, Tarla = 96/1	2024	1.04	HCL nr.18/2009, privind modificarea si completarea HCL nr. 93/2002 „privind aprobarea inventarului terenurilor care apartin domeniului privat al municipiului Calarasi”, HCL nr.49/29.03.2018, privind aprobarea inventarului bunurilor care alcatuiesc domeniul privat al municipiului Calarasi; CF 25466 UAT municipiul Calarasi
539	-	Imobil - teren care se invecineaza la Nord, Est si Vest cu drum, la Sud cu Ocolul Silvic intre punctele 546-551, si Municipiul Calarasi intre punctele 551-530 - lot 14	Suprafata (mp) = 306.00 , Categoria de folosinta = arabil , Numar cadastral = 25467 , Carte funciara = 25467 , Localizare = extravilan, Tarla = 96/1	2024	0.64	HCL nr.18/2009, privind modificarea si completarea HCL nr. 93/2002 „privind aprobarea inventarului terenurilor care apartin domeniului privat al municipiului Calarasi”, HCL nr.49/29.03.2018, privind aprobarea inventarului bunurilor care alcatuiesc domeniul privat al municipiului Calarasi; CF 25467 UAT municipiul Calarasi




540	-	Imobil - teren care se invecineaza la Nord, Est si Vest cu drum, la Sud cu Ocolul Silvic intre punctele 546-551, si Municipiul Calarasi intre punctele 551-530 - lot 15	Suprafata (mp) = 300.00 , Categorica de folosinta = arabil , Numar cadastral = 25468 , Carte funciara = 25468 , Localizare = extravilan, Tarla = 96/1	2024	0.63	HCL nr.18/2009, privind modificarea si completarea HCL nr. 93/2002 „privind aprobarea inventarului terenurilor care apartin domeniului privat al municipiului Calarasi”, HCL nr.49/29.03.2018, privind aprobarea inventarului bunurilor care alcatuiesc domeniul privat al municipiului Calarasi; CF 25468 UAT municipiul Calarasi
541	-	Imobil - teren care se invecineaza la Nord, Est si Vest cu drum, la Sud cu Ocolul Silvic intre punctele 546-551, si Municipiul Calarasi intre punctele 551-530 - lot 16	Suprafata (mp) = 45.00 , Categorica de folosinta = arabil , Numar cadastral = 25469 , Carte funciara = 25469 , Localizare = extravilan, Tarla = 96/1	2024	0.09	HCL nr.18/2009, privind modificarea si completarea HCL nr. 93/2002 „privind aprobarea inventarului terenurilor care apartin domeniului privat al municipiului Calarasi”, HCL nr.49/29.03.2018, privind aprobarea inventarului bunurilor care alcatuiesc domeniul privat al municipiului Calarasi; CF 25469 UAT municipiul Calarasi
542	-	Imobil - teren care se invecineaza la Nord, Est si Vest cu drum, la Sud cu Ocolul Silvic intre punctele 546-551, si Municipiul Calarasi intre punctele 551-530 - lot 17	Suprafata (mp) = 200.00 , Categorica de folosinta = arabil , Numar cadastral = 25470 , Carte funciara = 25470 , Localizare = extravilan, Tarla = 96/1	2024	0.42	HCL nr.18/2009, privind modificarea si completarea HCL nr. 93/2002 „privind aprobarea inventarului terenurilor care apartin domeniului privat al municipiului Calarasi”, HCL nr.49/29.03.2018, privind aprobarea inventarului bunurilor care alcatuiesc domeniul privat al municipiului Calarasi; CF 25470 UAT municipiul Calarasi



543	-	Imobil - teren care se invecineaza la Nord, Est si Vest cu drum, la Sud cu Ocolul Silvic intre punctele 546-551, si Municipiul Calarasi intre punctele 551-530 - lot 17	Suprafata (mp) = 300.00 , Categoria de folosinta = arabil , Numar cadastral = 25470 , Carte funciara = 25470 , Localizare = extravilan, Tarla = 96/1	2024	0.63	HCL nr.18/2009, privind modificarea si completarea HCL nr. 93/2002 „privind aprobarea inventarului terenurilor care apartin domeniului privat al municipiului Calarasi”, HCL nr.49/29.03.2018, privind aprobarea inventarului bunurilor care alcatuiesc domeniul privat al municipiului Calarasi; CF 25470 UAT municipiul Calarasi
544	-	Imobil - teren care se invecineaza la Nord, Est si Vest cu drum, la Sud cu Ocolul Silvic intre punctele 546-551, si Municipiul Calarasi intre punctele 551-530 - lot 18	Suprafata (mp) = 499.00 , Categoria de folosinta = arabil , Numar cadastral = 25471 , Carte funciara = 25471 , Localizare = extravilan, Tarla = 96/1	2024	1.04	HCL nr.18/2009, privind modificarea si completarea HCL nr. 93/2002 „privind aprobarea inventarului terenurilor care apartin domeniului privat al municipiului Calarasi”, HCL nr.49/29.03.2018, privind aprobarea inventarului bunurilor care alcatuiesc domeniul privat al municipiului Calarasi; CF 25471 UAT municipiul Calarasi
545	-	Imobil - teren care se invecineaza la Nord, Est si Vest cu drum, la Sud cu Ocolul Silvic intre punctele 546-551, si Municipiul Calarasi intre punctele 551-530 - lot 19	Suprafata (mp) = 45.00 , Categoria de folosinta = arabil , Numar cadastral = 25472 , Carte funciara = 25472 , Localizare = extravilan, Tarla = 96/1	2024	0.09	HCL nr.18/2009, privind modificarea si completarea HCL nr. 93/2002 „privind aprobarea inventarului terenurilor care apartin domeniului privat al municipiului Calarasi”, HCL nr.49/29.03.2018, privind aprobarea inventarului bunurilor care alcatuiesc domeniul privat al municipiului Calarasi; CF 25472 UAT municipiul Calarasi




546	-	Imobil - teren care se invecineaza la Nord, Est si Vest cu drum, la Sud cu Ocolul Silvic intre punctele 546-551, si Municipiul Calarasi intre punctele 551-530 - lot 20	Suprafata (mp) = 467.00 , Categorie de folosinta = arabil , Numar cadastral = 25473 , Carte funciara = 25473 , Localizare = extravilan, Tarla = 96/1	2024	0.98	HCL nr.18/2009, privind modificarea si completarea HCL nr. 93/2002 „privind aprobarea inventarului terenurilor care apartin domeniului privat al municipiului Calarasi”, HCL nr.49/29.03.2018, privind aprobarea inventarului bunurilor care alcatuiesc domeniul privat al municipiului Calarasi; CF 25473 UAT
547	-	Imobil - teren care se invecineaza la Nord, Est si Vest cu drum, la Sud cu Ocolul Silvic intre punctele 546-551, si Municipiul Calarasi intre punctele 551-530 - lot 21	Suprafata (mp) = 451.00 , Categorie de folosinta = arabil , Numar cadastral = 25474 , Carte funciara = 25474 , Localizare = extravilan, Tarla = 96/1	2024	0.94	HCL nr.18/2009, privind modificarea si completarea HCL nr. 93/2002 „privind aprobarea inventarului terenurilor care apartin domeniului privat al municipiului Calarasi”, HCL nr.49/29.03.2018, privind aprobarea inventarului bunurilor care alcatuiesc domeniul privat al municipiului Calarasi; CF 25474 UAT municipiul Calarasi
548	-	Imobil - teren care se invecineaza la Nord, Est si Vest cu drum, la Sud cu Ocolul Silvic intre punctele 546-551, si Municipiul Calarasi intre punctele 551-530 - lot 22	Suprafata (mp) = 252.00 , Categorie de folosinta = arabil , Numar cadastral = 25475 , Carte funciara = 25475 , Localizare = extravilan, Tarla = 96/1	2024	0.53	HCL nr.18/2009, privind modificarea si completarea HCL nr. 93/2002 „privind aprobarea inventarului terenurilor care apartin domeniului privat al municipiului Calarasi”, HCL nr.49/29.03.2018, privind aprobarea inventarului bunurilor care alcatuiesc domeniul privat al municipiului Calarasi; CF 25475 UAT municipiul Calarasi




549	-	Imobil - teren care se invecineaza la Nord, Est si Vest cu drum, la Sud cu Ocolul Silvic intre punctele 546-551, si Municipiul Calarasi intre punctele 551-530 - lot 23	Suprafata (mp) = 200.00 , Categoria de folosinta = arabil , Numar cadastral = 25476 , Carte funciara = 25476 , Localizare = extravilan, Tarla = 96/1	2024	0.42	HCL nr.18/2009, privind modificarea si completarea HCL nr. 93/2002 „privind aprobarea inventarului terenurilor care apartin domeniului privat al municipiului Calarasi”, HCL nr.49/29.03.2018, privind aprobarea inventarului bunurilor care alcatuiesc domeniul privat al municipiului Calarasi; CF 25476 UAT municipiul Calarasi
550	-	Imobil - teren care se invecineaza la Nord, Est si Vest cu drum, la Sud cu Ocolul Silvic intre punctele 546-551, si Municipiul Calarasi intre punctele 551-530 - lot 24	Suprafata (mp) = 13.00 , Categoria de folosinta = arabil , Numar cadastral = 25477 , Carte funciara = 25477 , Localizare = extravilan, Tarla = 96/1	2024	0.03	HCL nr.18/2009, privind modificarea si completarea HCL nr. 93/2002 „privind aprobarea inventarului terenurilor care apartin domeniului privat al municipiului Calarasi”, HCL nr.49/29.03.2018, privind aprobarea inventarului bunurilor care alcatuiesc domeniul privat al municipiului Calarasi; CF 25477 UAT municipiul Calarasi
551	-	Imobil - teren care se invecineaza la Nord, Est si Vest cu drum, la Sud cu Ocolul Silvic intre punctele 546-551, si Municipiul Calarasi intre punctele 551-530 - lot 25	Suprafata (mp) = 66.00 , Categoria de folosinta = arabil , Numar cadastral = 25478 , Carte funciara = 25478 , Localizare = extravilan, Tarla = 96/1	2024	0.14	HCL nr.18/2009, privind modificarea si completarea HCL nr. 93/2002 „privind aprobarea inventarului terenurilor care apartin domeniului privat al municipiului Calarasi”, HCL nr.49/29.03.2018, privind aprobarea inventarului bunurilor care alcatuiesc domeniul privat al municipiului Calarasi; CF 25478 UAT municipiul Calarasi




552	-	Imobil - teren care se invecineaza la Nord, Est si Vest cu drum, la Sud cu Ocolul Silvic intre punctele 546-551, si Municipiul Calarasi intre punctele 551-530 - lot 26	Suprafata (mp) = 353.00 , Categoria de folosinta = arabil , Numar cadastral = 25479 , Carte funciara = 25479 , Localizare = extravilan, Tarla = 96/1	2024	0.74	HCL nr.18/2009, privind modificarea si completarea HCL nr. 93/2002 „privind aprobarea inventarului terenurilor care apartin domeniului privat al municipiului Calarasi”, HCL nr.49/29.03.2018, privind aprobarea inventarului bunurilor care alcatuiesc domeniul privat al municipiului Calarasi; CF 25479 UAT municipiul Calarasi
553	-	Imobil - teren care se invecineaza la Nord, Est si Vest cu drum, la Sud cu Ocolul Silvic intre punctele 546-551, si Municipiul Calarasi intre punctele 551-530 - lot 27	Suprafata (mp) = 500.00 , Categoria de folosinta = arabil , Numar cadastral = 25480 , Carte funciara = 25480 , Localizare = extravilan, Tarla = 96/1	2024	1.05	HCL nr.18/2009, privind modificarea si completarea HCL nr. 93/2002 „privind aprobarea inventarului terenurilor care apartin domeniului privat al municipiului Calarasi”, HCL nr.49/29.03.2018, privind aprobarea inventarului bunurilor care alcatuiesc domeniul privat al municipiului Calarasi; CF 25480 UAT municipiul Calarasi
554	-	Imobil - teren care se invecineaza la Nord, Est si Vest cu drum, la Sud cu Ocolul Silvic intre punctele 546-551, si Municipiul Calarasi intre punctele 551-530 - lot 28	Suprafata (mp) = 209.00 , Categoria de folosinta = arabil , Numar cadastral = 25481 , Carte funciara = 25481 , Localizare = extravilan, Tarla = 96/1	2024	0.44	HCL nr.18/2009, privind modificarea si completarea HCL nr. 93/2002 „privind aprobarea inventarului terenurilor care apartin domeniului privat al municipiului Calarasi”, HCL nr.49/29.03.2018, privind aprobarea inventarului bunurilor care alcatuiesc domeniul privat al municipiului Calarasi; CF 25481 UAT municipiul Calarasi




555	-	Imobil - teren care se invecineaza la Nord, Est si Vest cu drum, la Sud cu Ocolul Silvic intre punctele 546-551, si Municipiul Calarasi intre punctele 551-530 - lot 29	Suprafata (mp) = 431.00 , Categoria de folosinta = arabil , Numar cadastral = 25482 , Carte funciara = 25482 , Localizare = extravilan, Tarla = 96/1	2024	0.90	HCL nr.18/2009, privind modificarea si completarea HCL nr. 93/2002 „privind aprobarea inventarului terenurilor care apartin domeniului privat al municipiului Calarasi”, HCL nr.49/29.03.2018, privind aprobarea inventarului bunurilor care alcatuiesc domeniul privat al municipiului Calarasi; CF 25482 UAT municipiul Calarasi
556	-	Imobil - teren care se invecineaza la Nord, Est si Vest cu drum, la Sud cu Ocolul Silvic intre punctele 546-551, si Municipiul Calarasi intre punctele 551-530 - lot 30	Suprafata (mp) = 500.00 , Categoria de folosinta = arabil , Numar cadastral = 25483 , Carte funciara = 25483 , Localizare = extravilan, Tarla = 96/1	2024	1.05	HCL nr.18/2009, privind modificarea si completarea HCL nr. 93/2002 „privind aprobarea inventarului terenurilor care apartin domeniului privat al municipiului Calarasi”, HCL nr.49/29.03.2018, privind aprobarea inventarului bunurilor care alcatuiesc domeniul privat al municipiului Calarasi; CF 25483 UAT municipiul Calarasi
557	-	Imobil - teren care se invecineaza la Nord, Est si Vest cu drum, la Sud cu Ocolul Silvic intre punctele 546-551, si Municipiul Calarasi intre punctele 551-530 - lot 31	Suprafata (mp) = 323.00 , Categoria de folosinta = arabil , Numar cadastral = 25484 , Carte funciara = 25484 , Localizare = extravilan, Tarla = 96/1	2024	0.68	HCL nr.18/2009, privind modificarea si completarea HCL nr. 93/2002 „privind aprobarea inventarului terenurilor care apartin domeniului privat al municipiului Calarasi”, HCL nr.49/29.03.2018, privind aprobarea inventarului bunurilor care alcatuiesc domeniul privat al municipiului Calarasi; CF 25484 UAT municipiul Calarasi



558	-	Imobil - teren care se invecineaza la Nord, Est si Vest cu drum, la Sud cu Ocolul Silvic intre punctele 546-551, si Municipiul Calarasi intre punctele 551-530 - lot 32	Suprafata (mp) = 328.00 , Categoria de folosinta = arabil , Numar cadastral = 25485 , Carte funciara = 25485 , Localizare = extravilan, Tarla = 96/1	2024	0.69	HCL nr.18/2009, privind modificarea si completarea HCL nr. 93/2002 „privind aprobarea inventarului terenurilor care apartin domeniului privat al municipiului Calarasi”, HCL nr.49/29.03.2018, privind aprobarea inventarului bunurilor care alcatuiesc domeniul privat al municipiului Calarasi; CF 25485 UAT municipiul Calarasi
559	-	Imobil - teren care se invecineaza la Nord, Est si Vest cu drum, la Sud cu Ocolul Silvic intre punctele 546-551, si Municipiul Calarasi intre punctele 551-530 - lot 33	Suprafata (mp) = 296.00 , Categoria de folosinta = arabil , Numar cadastral = 25486 , Carte funciara = 25486 , Localizare = extravilan, Tarla = 96/1	2024	0.62	HCL nr.18/2009, privind modificarea si completarea HCL nr. 93/2002 „privind aprobarea inventarului terenurilor care apartin domeniului privat al municipiului Calarasi”, HCL nr.49/29.03.2018, privind aprobarea inventarului bunurilor care alcatuiesc domeniul privat al municipiului Calarasi; CF 25486 UAT municipiul Calarasi
560	-	Imobil - teren care se invecineaza la Nord, Est si Vest cu drum, la Sud cu Ocolul Silvic intre punctele 546-551, si Municipiul Calarasi intre punctele 551-530 - lot 34	Suprafata (mp) = 337.00 , Categoria de folosinta = arabil , Numar cadastral = 25487 , Carte funciara = 25487 , Localizare = extravilan, Tarla = 96/1	2024	0.70	HCL nr.18/2009, privind modificarea si completarea HCL nr. 93/2002 „privind aprobarea inventarului terenurilor care apartin domeniului privat al municipiului Calarasi”, HCL nr.49/29.03.2018, privind aprobarea inventarului bunurilor care alcatuiesc domeniul privat al municipiului Calarasi; CF 25487 UAT municipiul Calarasi



561	-	Imobil - teren care se invecineaza la Nord, Est si Vest cu drum, la Sud cu Ocolul Silvic intre punctele 546-551, si Municipiul Calarasi intre punctele 551-530 - lot 35	Suprafata (mp) = 341.00 , Categoria de folosinta = arabil , Numar cadastral = 25488 , Carte funciara = 25488 , Localizare = extravilan, Tarla = 96/1	2024	0.71	HCL nr.18/2009, privind modificarea si completarea HCL nr. 93/2002 „privind aprobarea inventarului terenurilor care apartin domeniului privat al municipiului Calarasi”, HCL nr.49/29.03.2018, privind aprobarea inventarului bunurilor care alcatuiesc domeniul privat al municipiului Calarasi; CF 25488 UAT municipiul Calarasi
562	-	Imobil - teren care se invecineaza la Nord, Est si Vest cu drum, la Sud cu Ocolul Silvic intre punctele 546-551, si Municipiul Calarasi intre punctele 551-530 - lot 36	Suprafata (mp) = 200.00 , Categoria de folosinta = arabil , Numar cadastral = 25489 , Carte funciara = 25489 , Localizare = extravilan, Tarla = 96/1	2024	0.42	HCL nr.18/2009, privind modificarea si completarea HCL nr. 93/2002 „privind aprobarea inventarului terenurilor care apartin domeniului privat al municipiului Calarasi”, HCL nr.49/29.03.2018, privind aprobarea inventarului bunurilor care alcatuiesc domeniul privat al municipiului Calarasi; CF 25489 UAT municipiul Calarasi
563	-	Imobil - teren care se invecineaza la Nord, Est si Vest cu drum, la Sud cu Ocolul Silvic intre punctele 546-551, si Municipiul Calarasi intre punctele 551-530 - lot 36	Suprafata (mp) = 215.00 , Categoria de folosinta = arabil , Numar cadastral = 25489 , Carte funciara = 25489 , Localizare = extravilan, Tarla = 96/1	2024	0.45	HCL nr.18/2009, privind modificarea si completarea HCL nr. 93/2002 „privind aprobarea inventarului terenurilor care apartin domeniului privat al municipiului Calarasi”, HCL nr.49/29.03.2018, privind aprobarea inventarului bunurilor care alcatuiesc domeniul privat al municipiului Calarasi; CF 25489 UAT municipiul Calarasi




564	-	Imobil - teren care se invecineaza la Nord, Est si Vest cu drum, la Sud cu Ocolul Silvic intre punctele 546-551, si Municipiul Calarasi intre punctele 551-530 - lot 37	Suprafata (mp) = 440.00 , Categoria de folosinta = arabil , Numar cadastral = 25490 , Carte funciara = 25490 , Localizare = extravilan, Tarla = 96/1	2024	0.92	HCL nr.18/2009, privind modificarea si completarea HCL nr. 93/2002 „privind aprobarea inventarului terenurilor care apartin domeniului privat al municipiului Calarasi”, HCL nr.49/29.03.2018, privind aprobarea inventarului bunurilor care alcatuiesc domeniul privat al municipiului Calarasi; CF 25490 UAT municipiul Calarasi
565	-	Imobil - teren care se invecineaza la Nord, Est si Vest cu drum, la Sud cu Ocolul Silvic intre punctele 546-551, si Municipiul Calarasi intre punctele 551-530 - lot 38	Suprafata (mp) = 200.00 , Categoria de folosinta = arabil , Numar cadastral = 25491 , Carte funciara = 25491 , Localizare = extravilan, Tarla = 96/1	2024	0.42	HCL nr.18/2009, privind modificarea si completarea HCL nr. 93/2002 „privind aprobarea inventarului terenurilor care apartin domeniului privat al municipiului Calarasi”, HCL nr.49/29.03.2018, privind aprobarea inventarului bunurilor care alcatuiesc domeniul privat al municipiului Calarasi; CF 25491 UAT municipiul Calarasi
566	-	Imobil - teren care se invecineaza la Nord, Est si Vest cu drum, la Sud cu Ocolul Silvic intre punctele 546-551, si Municipiul Calarasi intre punctele 551-530 - lot 39	Suprafata (mp) = 120.00 , Categoria de folosinta = arabil , Numar cadastral = 25492 , Carte funciara = 25492 , Localizare = extravilan, Tarla = 96/1	2024	0.25	HCL nr.18/2009, privind modificarea si completarea HCL nr. 93/2002 „privind aprobarea inventarului terenurilor care apartin domeniului privat al municipiului Calarasi”, HCL nr.49/29.03.2018, privind aprobarea inventarului bunurilor care alcatuiesc domeniul privat al municipiului Calarasi; CF 25492 UAT municipiul Calarasi



567	-	Imobil - teren care se invecineaza la Nord, Est si Vest cu drum, la Sud cu Ocolul Silvic intre punctele 546-551, si Municipiul Calarasi intre punctele 551-530 - lot 40	Suprafata (mp) = 250.00 , Categorica de folosinta = arabil , Numar cadastral = 25493 , Carte funciara = 25493 , Localizare = extravilan, Tarla = 96/1	2024	0.52	HCL nr.18/2009, privind modificarea si completarea HCL nr. 93/2002 „privind aprobarea inventarului terenurilor care apartin domeniului privat al municipiului Calarasi”, HCL nr.49/29.03.2018, privind aprobarea inventarului bunurilor care alcatuiesc domeniul privat al municipiului Calarasi; CF 25493 UAT municipiul Calarasi
568	-	Imobil - teren care se invecineaza la Nord, Est si Vest cu drum, la Sud cu Ocolul Silvic intre punctele 546-551, si Municipiul Calarasi intre punctele 551-530 - lot 40	Suprafata (mp) = 250.00 , Categorica de folosinta = arabil , Numar cadastral = 25493 , Carte funciara = 25493 , Localizare = extravilan, Tarla = 96/1	2024	0.52	HCL nr.18/2009, privind modificarea si completarea HCL nr. 93/2002 „privind aprobarea inventarului terenurilor care apartin domeniului privat al municipiului Calarasi”, HCL nr.49/29.03.2018, privind aprobarea inventarului bunurilor care alcatuiesc domeniul privat al municipiului Calarasi; CF 25493 UAT municipiul Calarasi
569	-	Imobil - teren care se invecineaza la Nord, Est si Vest cu drum, la Sud cu Ocolul Silvic intre punctele 546-551, si Municipiul Calarasi intre punctele 551-530 - lot 41	Suprafata (mp) = 513.00 , Categorica de folosinta = arabil , Numar cadastral = 25494 , Carte funciara = 25494 , Localizare = extravilan, Tarla = 96/1	2024	1.07	HCL nr.18/2009, privind modificarea si completarea HCL nr. 93/2002 „privind aprobarea inventarului terenurilor care apartin domeniului privat al municipiului Calarasi”, HCL nr.49/29.03.2018, privind aprobarea inventarului bunurilor care alcatuiesc domeniul privat al municipiului Calarasi; CF 25494 UAT municipiul Calarasi




570	-	Imobil - teren care se invecineaza la Nord, Est si Vest cu drum, la Sud cu Ocolul Silvic intre punctele 546-551, si Municipiul Calarasi intre punctele 551-530 - lot 42	Suprafata (mp) = 653.00 , Categoria de folosinta = arabil , Numar cadastral = 25495 , Carte funciara = 25495 , Localizare = extravilan, Tarla = 96/1	2024	1.36	HCL nr.18/2009, privind modificarea si completarea HCL nr. 93/2002 „privind aprobarea inventarului terenurilor care apartin domeniului privat al municipiului Calarasi”, HCL nr.49/29.03.2018, privind aprobarea inventarului bunurilor care alcatuiesc domeniul privat al municipiului Calarasi; CF 25495 UAT municipiul Calarasi
571	-	Imobil - teren care se invecineaza la Nord, Est si Vest cu drum, la Sud cu Ocolul Silvic intre punctele 546-551, si Municipiul Calarasi intre punctele 551-530 - lot 43	Suprafata (mp) = 500.00 , Categoria de folosinta = arabil , Numar cadastral = 25496 , Carte funciara = 25496 , Localizare = extravilan, Tarla = 96/1	2024	1.05	HCL nr.18/2009, privind modificarea si completarea HCL nr. 93/2002 „privind aprobarea inventarului terenurilor care apartin domeniului privat al municipiului Calarasi”, HCL nr.49/29.03.2018, privind aprobarea inventarului bunurilor care alcatuiesc domeniul privat al municipiului Calarasi; CF 25496 UAT municipiul Calarasi
572	-	Imobil - teren care se invecineaza la Nord, Est si Vest cu drum, la Sud cu Ocolul Silvic intre punctele 546-551, si Municipiul Calarasi intre punctele 551-530 - lot 44	Suprafata (mp) = 71.00 , Categoria de folosinta = arabil , Numar cadastral = 25497 , Carte funciara = 25497 , Localizare = extravilan, Tarla = 96/1	2024	0.15	HCL nr.18/2009, privind modificarea si completarea HCL nr. 93/2002 „privind aprobarea inventarului terenurilor care apartin domeniului privat al municipiului Calarasi”, HCL nr.49/29.03.2018, privind aprobarea inventarului bunurilor care alcatuiesc domeniul privat al municipiului Calarasi; CF 25497 UAT municipiul Calarasi



573	-	Imobil - teren care se invecineaza la Nord, Est si Vest cu drum, la Sud cu Ocolul Silvic intre punctele 546-551, si Municipiul Calarasi intre punctele 551-530 - lot 45	Suprafata (mp) = 346.00 , Categoria de folosinta = arabil , Numar cadastral = 25498 , Carte funciara = 25498 , Localizare = extravilan, Tarla = 96/1	2024	0.72	HCL nr.18/2009, privind modificarea si completarea HCL nr. 93/2002 „privind aprobarea inventarului terenurilor care apartin domeniului privat al municipiului Calarasi”, HCL nr.49/29.03.2018, privind aprobarea inventarului bunurilor care alcatuiesc domeniul privat al municipiului Calarasi; CF 25498 UAT municipiul Calarasi
574	-	Imobil - teren care se invecineaza la Nord, Est si Vest cu drum, la Sud cu Ocolul Silvic intre punctele 546-551, si Municipiul Calarasi intre punctele 551-530 - lot 46	Suprafata (mp) = 687.00 , Categoria de folosinta = arabil , Numar cadastral = 25499 , Carte funciara = 25499 , Localizare = extravilan, Tarla = 96/1	2024	1.44	HCL nr.18/2009, privind modificarea si completarea HCL nr. 93/2002 „privind aprobarea inventarului terenurilor care apartin domeniului privat al municipiului Calarasi”, HCL nr.49/29.03.2018, privind aprobarea inventarului bunurilor care alcatuiesc domeniul privat al municipiului Calarasi; CF 25499 UAT municipiul Calarasi
575	-	Imobil - teren care se invecineaza la Nord, Est si Vest cu drum, la Sud cu Ocolul Silvic intre punctele 546-551, si Municipiul Calarasi intre punctele 551-530 - lot 47	Suprafata (mp) = 267.00 , Categoria de folosinta = arabil , Numar cadastral = 25500 , Carte funciara = 25500 , Localizare = extravilan, Tarla = 96/1	2024	0.56	HCL nr.18/2009, privind modificarea si completarea HCL nr. 93/2002 „privind aprobarea inventarului terenurilor care apartin domeniului privat al municipiului Calarasi”, HCL nr.49/29.03.2018, privind aprobarea inventarului bunurilor care alcatuiesc domeniul privat al municipiului Calarasi; CF 25500 UAT municipiul Calarasi



576	-	Imobil - teren care se invecineaza la Nord, Est si Vest cu drum, la Sud cu Ocolul Silvic intre punctele 546-551, si Municipiul Calarasi intre punctele 551-530 - lot 48	Suprafata (mp) = 70.00 , Categoria de folosinta = arabil , Numar cadastral = 25501 , Carte funciara = 25501 , Localizare = extravilan, Tarla = 96/1	2024	0.15	HCL nr.18/2009, privind modificarea si completarea HCL nr. 93/2002 „privind aprobarea inventarului terenurilor care apartin domeniului privat al municipiului Calarasi”, HCL nr.49/29.03.2018, privind aprobarea inventarului bunurilor care alcatuiesc domeniul privat al municipiului Calarasi; CF 25501 UAT municipiul Calarasi
577	-	Imobil - teren care se invecineaza la Nord, Est si Vest cu drum, la Sud cu Ocolul Silvic intre punctele 546-551, si Municipiul Calarasi intre punctele 551-530 - lot 49	Suprafata (mp) = 499.00 , Categoria de folosinta = arabil , Numar cadastral = 25502 , Carte funciara = 25502 , Localizare = extravilan, Tarla = 96/1	2024	1.04	HCL nr.18/2009, privind modificarea si completarea HCL nr. 93/2002 „privind aprobarea inventarului terenurilor care apartin domeniului privat al municipiului Calarasi”, HCL nr.49/29.03.2018, privind aprobarea inventarului bunurilor care alcatuiesc domeniul privat al municipiului Calarasi; CF 25502 UAT municipiul Calarasi
578	-	Imobil - teren care se invecineaza la Nord, Est si Vest cu drum, la Sud cu Ocolul Silvic intre punctele 546-551, si Municipiul Calarasi intre punctele 551-530 - lot 50	Suprafata (mp) = 402.00 , Categoria de folosinta = arabil , Numar cadastral = 25503 , Carte funciara = 25503 , Localizare = extravilan, Tarla = 96/1	2024	0.84	HCL nr.18/2009, privind modificarea si completarea HCL nr. 93/2002 „privind aprobarea inventarului terenurilor care apartin domeniului privat al municipiului Calarasi”, HCL nr.49/29.03.2018, privind aprobarea inventarului bunurilor care alcatuiesc domeniul privat al municipiului Calarasi; CF 25503 UAT municipiul Calarasi



579	-	Imobil - teren care se invecineaza la Nord, Est si Vest cu drum, la Sud cu Ocolul Silvic intre punctele 546-551, si Municipiul Calarasi intre punctele 551-530 - lot 51	Suprafata (mp) = 425.00 , Categorica de folosinta = arabil , Numar cadastral = 25504 , Carte funciara = 25504 , Localizare = extravilan, Tarla = 96/1	2024	0.89	HCL nr.18/2009, privind modificarea si completarea HCL nr. 93/2002 „privind aprobarea inventarului terenurilor care apartin domeniului privat al municipiului Calarasi”, HCL nr.49/29.03.2018, privind aprobarea inventarului bunurilor care alcatuiesc domeniul privat al municipiului Calarasi; CF 25504 UAT municipiul Calarasi
580	-	Imobil - teren care se invecineaza la Nord, Est si Vest cu drum, la Sud cu Ocolul Silvic intre punctele 546-551, si Municipiul Calarasi intre punctele 551-530 - lot 52	Suprafata (mp) = 106.00 , Categorica de folosinta = arabil , Numar cadastral = 25505 , Carte funciara = 25505 , Localizare = extravilan, Tarla = 96/1	2024	0.22	HCL nr.18/2009, privind modificarea si completarea HCL nr. 93/2002 „privind aprobarea inventarului terenurilor care apartin domeniului privat al municipiului Calarasi”, HCL nr.49/29.03.2018, privind aprobarea inventarului bunurilor care alcatuiesc domeniul privat al municipiului Calarasi; CF 25505 UAT municipiul Calarasi
581	-	Imobil - teren care se invecineaza la Nord, Est si Vest cu drum, la Sud cu Ocolul Silvic intre punctele 546-551, si Municipiul Calarasi intre punctele 551-530 - lot 53	Suprafata (mp) = 178.00 , Categorica de folosinta = arabil , Numar cadastral = 25506 , Carte funciara = 25506 , Localizare = extravilan, Tarla = 96/1	2024	0.37	HCL nr.18/2009, privind modificarea si completarea HCL nr. 93/2002 „privind aprobarea inventarului terenurilor care apartin domeniului privat al municipiului Calarasi”, HCL nr.49/29.03.2018, privind aprobarea inventarului bunurilor care alcatuiesc domeniul privat al municipiului Calarasi; CF 25506 UAT municipiul Calarasi



582	-	Imobil - teren care se invecineaza la Nord, Est si Vest cu drum, la Sud cu Ocolul Silvic intre punctele 546-551, si Municipiul Calarasi intre punctele 551-530 - lot 54	Suprafata (mp) = 65.00 , Categoria de folosinta = arabil , Numar cadastral = 25507 , Carte funciara = 25507 , Localizare = extravilan, Tarla = 96/1	2024	0.14	HCL nr.18/2009, privind modificarea si completarea HCL nr. 93/2002 „privind aprobarea inventarului terenurilor care apartin domeniului privat al municipiului Calarasi”, HCL nr.49/29.03.2018, privind aprobarea inventarului bunurilor care alcatuiesc domeniul privat al municipiului Calarasi; CF 25507 UAT municipiul Calarasi
583	-	Imobil - teren care se invecineaza la Nord, Est si Vest cu drum, la Sud cu Ocolul Silvic intre punctele 546-551, si Municipiul Calarasi intre punctele 551-530 - lot 55	Suprafata (mp) = 500.00 , Categoria de folosinta = arabil , Numar cadastral = 25508 , Carte funciara = 25508 , Localizare = extravilan, Tarla = 96/1	2024	1.05	HCL nr.18/2009, privind modificarea si completarea HCL nr. 93/2002 „privind aprobarea inventarului terenurilor care apartin domeniului privat al municipiului Calarasi”, HCL nr.49/29.03.2018, privind aprobarea inventarului bunurilor care alcatuiesc domeniul privat al municipiului Calarasi; CF 25508 UAT municipiul Calarasi
584	-	Imobil - teren care se invecineaza la Nord, Est si Vest cu drum, la Sud cu Ocolul Silvic intre punctele 546-551, si Municipiul Calarasi intre punctele 551-530 - lot 56	Suprafata (mp) = 500.00 , Categoria de folosinta = arabil , Numar cadastral = 25509 , Carte funciara = 25509 , Localizare = extravilan, Tarla = 96/1	2024	1.05	HCL nr.18/2009, privind modificarea si completarea HCL nr. 93/2002 „privind aprobarea inventarului terenurilor care apartin domeniului privat al municipiului Calarasi”, HCL nr.49/29.03.2018, privind aprobarea inventarului bunurilor care alcatuiesc domeniul privat al municipiului Calarasi; CF 25509 UAT municipiul Calarasi




585	-	Imobil - teren care se invecineaza la Nord, Est si Vest cu drum, la Sud cu Ocolul Silvic intre punctele 546-551, si Municipiul Calarasi intre punctele 551-530 - lot 57	Suprafata (mp) = 486.00 , Categoria de folosinta = arabil , Numar cadastral = 25510 , Carte funciara = 25510 , Localizare = extravilan, Tarla = 96/1	2024	1.02	HCL nr.18/2009, privind modificarea si completarea HCL nr. 93/2002 „privind aprobarea inventarului terenurilor care apartin domeniului privat al municipiului Calarasi”, HCL nr.49/29.03.2018, privind aprobarea inventarului bunurilor care alcatuiesc domeniul privat al municipiului Calarasi; CF 25510 UAT municipiul Calarasi
586	-	Imobil - teren care se invecineaza la Nord, Est si Vest cu drum, la Sud cu Ocolul Silvic intre punctele 546-551, si Municipiul Calarasi intre punctele 551-530 - lot 58	Suprafata (mp) = 500.00 , Categoria de folosinta = arabil , Numar cadastral = 25511 , Carte funciara = 25511 , Localizare = extravilan, Tarla = 96/1	2024	1.05	HCL nr.18/2009, privind modificarea si completarea HCL nr. 93/2002 „privind aprobarea inventarului terenurilor care apartin domeniului privat al municipiului Calarasi”, HCL nr.49/29.03.2018, privind aprobarea inventarului bunurilor care alcatuiesc domeniul privat al municipiului Calarasi; CF 25511 UAT municipiul Calarasi
587	-	Imobil - teren care se invecineaza la Nord, Est si Vest cu drum, la Sud cu Ocolul Silvic intre punctele 546-551, si Municipiul Calarasi intre punctele 551-530 - lot 59	Suprafata (mp) = 46.00 , Categoria de folosinta = arabil , Numar cadastral = 25512 , Carte funciara = 25512 , Localizare = extravilan, Tarla = 96/1	2024	0.10	HCL nr.18/2009, privind modificarea si completarea HCL nr. 93/2002 „privind aprobarea inventarului terenurilor care apartin domeniului privat al municipiului Calarasi”, HCL nr.49/29.03.2018, privind aprobarea inventarului bunurilor care alcatuiesc domeniul privat al municipiului Calarasi; CF 25512 UAT municipiul Calarasi



588	-	Imobil - teren care se invecineaza la Nord, Est si Vest cu drum, la Sud cu Ocolul Silvic intre punctele 546-551, si Municipiul Calarasi intre punctele 551-530 - lot 60	Suprafata (mp) = 101.00 , Categoria de folosinta = arabil , Numar cadastral = 25513 , Carte funciara = 25513 , Localizare = extravilan, Tarla = 96/1	2024	0.21	HCL nr.18/2009, privind modificarea si completarea HCL nr. 93/2002 „privind aprobarea inventarului terenurilor care apartin domeniului privat al municipiului Calarasi”, HCL nr.49/29.03.2018, privind aprobarea inventarului bunurilor care alcatuiesc domeniul privat al municipiului Calarasi; CF 25513 UAT municipiul Calarasi
589	-	Imobil - teren care se invecineaza la Nord, Est si Vest cu drum, la Sud cu Ocolul Silvic intre punctele 546-551, si Municipiul Calarasi intre punctele 551-530 - lot 61	Suprafata (mp) = 470.00 , Categoria de folosinta = arabil , Numar cadastral = 25514 , Carte funciara = 25514 , Localizare = extravilan, Tarla = 96/1	2024	0.98	HCL nr.18/2009, privind modificarea si completarea HCL nr. 93/2002 „privind aprobarea inventarului terenurilor care apartin domeniului privat al municipiului Calarasi”, HCL nr.49/29.03.2018, privind aprobarea inventarului bunurilor care alcatuiesc domeniul privat al municipiului Calarasi; CF 25514 UAT municipiul Calarasi
590	-	Imobil - teren care se invecineaza la Nord, Est si Vest cu drum, la Sud cu Ocolul Silvic intre punctele 546-551, si Municipiul Calarasi intre punctele 551-530 - lot 62	Suprafata (mp) = 596.00 , Categoria de folosinta = arabil , Numar cadastral = 25515 , Carte funciara = 25515 , Localizare = extravilan, Tarla = 96/1	2024	1.25	HCL nr.18/2009, privind modificarea si completarea HCL nr. 93/2002 „privind aprobarea inventarului terenurilor care apartin domeniului privat al municipiului Calarasi”, HCL nr.49/29.03.2018, privind aprobarea inventarului bunurilor care alcatuiesc domeniul privat al municipiului Calarasi; CF 25515 UAT municipiul Calarasi




591	-	Imobil - teren care se invecineaza la Nord, Est si Vest cu drum, la Sud cu Ocolul Silvic intre punctele 546-551, si Municipiul Calarasi intre punctele 551-530 - lot 63	Suprafata (mp) = 364.00 , Categoria de folosinta = arabil , Numar cadastral = 25516 , Carte funciara = 25516 , Localizare = extravilan, Tarla = 96/1	2024	0.76	HCL nr.18/2009, privind modificarea si completarea HCL nr. 93/2002 „privind aprobarea inventarului terenurilor care apartin domeniului privat al municipiului Calarasi”, HCL nr.49/29.03.2018, privind aprobarea inventarului bunurilor care alcatuiesc domeniul privat al municipiului Calarasi; CF 25516 UAT municipiul Calarasi
592	-	Imobil - teren care se invecineaza la Nord, Est si Vest cu drum, la Sud cu Ocolul Silvic intre punctele 546-551, si Municipiul Calarasi intre punctele 551-530 - lot 64	Suprafata (mp) = 331.00 , Categoria de folosinta = arabil , Numar cadastral = 25517 , Carte funciara = 25517 , Localizare = extravilan, Tarla = 96/1	2024	0.69	HCL nr.18/2009, privind modificarea si completarea HCL nr. 93/2002 „privind aprobarea inventarului terenurilor care apartin domeniului privat al municipiului Calarasi”, HCL nr.49/29.03.2018, privind aprobarea inventarului bunurilor care alcatuiesc domeniul privat al municipiului Calarasi; CF 25517 UAT municipiul Calarasi
593	-	Imobil - teren care se invecineaza la Nord, Est si Vest cu drum, la Sud cu Ocolul Silvic intre punctele 546-551, si Municipiul Calarasi intre punctele 551-530 - lot 65	Suprafata (mp) = 499.00 , Categoria de folosinta = arabil , Numar cadastral = 25518 , Carte funciara = 25518 , Localizare = extravilan, Tarla = 96/1	2024	1.04	HCL nr.18/2009, privind modificarea si completarea HCL nr. 93/2002 „privind aprobarea inventarului terenurilor care apartin domeniului privat al municipiului Calarasi”, HCL nr.49/29.03.2018, privind aprobarea inventarului bunurilor care alcatuiesc domeniul privat al municipiului Calarasi; CF 25518 UAT municipiul Calarasi



594	-	Imobil - teren care se invecineaza la Nord, Est si Vest cu drum, la Sud cu Ocolul Silvic intre punctele 546-551, si Municipiul Calarasi intre punctele 551-530 - lot 66	Suprafata (mp) = 311.00 , Categoria de folosinta = arabil , Numar cadastral = 25519 , Carte funciara = 25519 , Localizare = extravilan, Tarla = 96/1	2024	0.65	HCL nr.18/2009, privind modificarea si completarea HCL nr. 93/2002 „privind aprobarea inventarului terenurilor care apartin domeniului privat al municipiului Calarasi”, HCL nr.49/29.03.2018, privind aprobarea inventarului bunurilor care alcatuiesc domeniul privat al municipiului Calarasi; CF 25519 UAT municipiul Calarasi
595	-	Imobil - teren care se invecineaza la Nord, Est si Vest cu drum, la Sud cu Ocolul Silvic intre punctele 546-551, si Municipiul Calarasi intre punctele 551-530 - lot 67	Suprafata (mp) = 214.00 , Categoria de folosinta = arabil , Numar cadastral = 25520 , Carte funciara = 25520 , Localizare = extravilan, Tarla = 96/1	2024	0.45	HCL nr.18/2009, privind modificarea si completarea HCL nr. 93/2002 „privind aprobarea inventarului terenurilor care apartin domeniului privat al municipiului Calarasi”, HCL nr.49/29.03.2018, privind aprobarea inventarului bunurilor care alcatuiesc domeniul privat al municipiului Calarasi; CF 25520 UAT municipiul Calarasi
596	-	Imobil - teren care se invecineaza la Nord, Est si Vest cu drum, la Sud cu Ocolul Silvic intre punctele 546-551, si Municipiul Calarasi intre punctele 551-530 - lot 68	Suprafata (mp) = 348.00 , Categoria de folosinta = arabil , Numar cadastral = 25521 , Carte funciara = 25521 , Localizare = extravilan, Tarla = 96/1	2024	0.73	HCL nr.18/2009, privind modificarea si completarea HCL nr. 93/2002 „privind aprobarea inventarului terenurilor care apartin domeniului privat al municipiului Calarasi”, HCL nr.49/29.03.2018, privind aprobarea inventarului bunurilor care alcatuiesc domeniul privat al municipiului Calarasi; CF 25521 UAT municipiul Calarasi




597	-	Imobil - teren care se invecineaza la Nord, Est si Vest cu drum, la Sud cu Ocolul Silvic intre punctele 546-551, si Municipiul Calarasi intre punctele 551-530 - lot 69	Suprafata (mp) = 340.00 , Categoria de folosinta = arabil , Numar cadastral = 25522 , Carte funciara = 25522 , Localizare = extravilan, Tarla = 96/1	2024	0.71	HCL nr.18/2009, privind modificarea si completarea HCL nr. 93/2002 „privind aprobarea inventarului terenurilor care apartin domeniului privat al municipiului Calarasi”, HCL nr.49/29.03.2018, privind aprobarea inventarului bunurilor care alcatuiesc domeniul privat al municipiului Calarasi; CF 25522 UAT municipiul Calarasi
598	-	Imobil - teren care se invecineaza la Nord, Est si Vest cu drum, la Sud cu Ocolul Silvic intre punctele 546-551, si Municipiul Calarasi intre punctele 551-530 - lot 70	Suprafata (mp) = 496.00 , Categoria de folosinta = arabil , Numar cadastral = 25523 , Carte funciara = 25523 , Localizare = extravilan, Tarla = 96/1	2024	1.04	HCL nr.18/2009, privind modificarea si completarea HCL nr. 93/2002 „privind aprobarea inventarului terenurilor care apartin domeniului privat al municipiului Calarasi”, HCL nr.49/29.03.2018, privind aprobarea inventarului bunurilor care alcatuiesc domeniul privat al municipiului Calarasi; CF 25523 UAT municipiul Calarasi
599	-	Imobil - teren care se invecineaza la Nord, Est si Vest cu drum, la Sud cu Ocolul Silvic intre punctele 546-551, si Municipiul Calarasi intre punctele 551-530 - lot 71	Suprafata (mp) = 263.00 , Categoria de folosinta = arabil , Numar cadastral = 25524 , Carte funciara = 25524 , Localizare = extravilan, Tarla = 96/1	2024	0.55	HCL nr.18/2009, privind modificarea si completarea HCL nr. 93/2002 „privind aprobarea inventarului terenurilor care apartin domeniului privat al municipiului Calarasi”, HCL nr.49/29.03.2018, privind aprobarea inventarului bunurilor care alcatuiesc domeniul privat al municipiului Calarasi; CF 25524 UAT municipiul Calarasi




600	-	Imobil - teren care se invecineaza la Nord, Est si Vest cu drum, la Sud cu Ocolul Silvic intre punctele 546-551, si Municipiul Calarasi intre punctele 551-530 - lot 72	Suprafata (mp) = 500.00 , Categoria de folosinta = arabil , Numar cadastral = 25525 , Carte funciara = 25525 , Localizare = extravilan, Tarla = 96/1	2024	1.05	HCL nr.18/2009, privind modificarea si completarea HCL nr. 93/2002 „privind aprobarea inventarului terenurilor care apartin domeniului privat al municipiului Calarasi”, HCL nr.49/29.03.2018, privind aprobarea inventarului bunurilor care alcatuiesc domeniul privat al municipiului Calarasi; CF 25525 UAT municipiul Calarasi
601	-	Imobil - teren care se invecineaza la Nord, Est si Vest cu drum, la Sud cu Ocolul Silvic intre punctele 546-551, si Municipiul Calarasi intre punctele 551-530 - lot 73	Suprafata (mp) = 423.00 , Categoria de folosinta = arabil , Numar cadastral = 25526 , Carte funciara = 25526 , Localizare = extravilan, Tarla = 96/1	2024	0.88	HCL nr.18/2009, privind modificarea si completarea HCL nr. 93/2002 „privind aprobarea inventarului terenurilor care apartin domeniului privat al municipiului Calarasi”, HCL nr.49/29.03.2018, privind aprobarea inventarului bunurilor care alcatuiesc domeniul privat al municipiului Calarasi; CF 25526 UAT municipiul Calarasi
602	-	Imobil - teren care se invecineaza la Nord, Est si Vest cu drum, la Sud cu Ocolul Silvic intre punctele 546-551, si Municipiul Calarasi intre punctele 551-530 - lot 74	Suprafata (mp) = 500.00 , Categoria de folosinta = arabil , Numar cadastral = 25527 , Carte funciara = 25527 , Localizare = extravilan, Tarla = 96/1	2024	1.05	HCL nr.18/2009, privind modificarea si completarea HCL nr. 93/2002 „privind aprobarea inventarului terenurilor care apartin domeniului privat al municipiului Calarasi”, HCL nr.49/29.03.2018, privind aprobarea inventarului bunurilor care alcatuiesc domeniul privat al municipiului Calarasi; CF 25527 UAT municipiul Calarasi




603	-	Imobil - teren care se invecineaza la Nord, Est si Vest cu drum, la Sud cu Ocolul Silvic intre punctele 546-551, si Municipiul Calarasi intre punctele 551-530 - lot 74	Suprafata (mp) = 80.00 , Categoria de folosinta = arabil , Numar cadastral = 25527 , Carte funciara = 25527 , Localizare = extravilan, Tarla = 96/1	2024	0.17	HCL nr.18/2009, privind modificarea si completarea HCL nr. 93/2002 „privind aprobarea inventarului terenurilor care apartin domeniului privat al municipiului Calarasi”, HCL nr.49/29.03.2018, privind aprobarea inventarului bunurilor care alcatuiesc domeniul privat al municipiului Calarasi; CF 25527 UAT municipiul Calarasi
604	-	Imobil - teren care se invecineaza la Nord, Est si Vest cu drum, la Sud cu Ocolul Silvic intre punctele 546-551, si Municipiul Calarasi intre punctele 551-530 - lot 75	Suprafata (mp) = 32.00 , Categoria de folosinta = arabil , Numar cadastral = 25528 , Carte funciara = 25528 , Localizare = extravilan, Tarla = 96/1	2024	0.07	HCL nr.18/2009, privind modificarea si completarea HCL nr. 93/2002 „privind aprobarea inventarului terenurilor care apartin domeniului privat al municipiului Calarasi”, HCL nr.49/29.03.2018, privind aprobarea inventarului bunurilor care alcatuiesc domeniul privat al municipiului Calarasi; CF 25528 UAT municipiul Calarasi
605	-	Imobil - teren care se invecineaza la Nord, Est si Vest cu drum, la Sud cu Ocolul Silvic intre punctele 546-551, si Municipiul Calarasi intre punctele 551-530 - lot 76	Suprafata (mp) = 112.00 , Categoria de folosinta = arabil , Numar cadastral = 25529 , Carte funciara = 25529 , Localizare = extravilan, Tarla = 96/1	2024	0.23	HCL nr.18/2009, privind modificarea si completarea HCL nr. 93/2002 „privind aprobarea inventarului terenurilor care apartin domeniului privat al municipiului Calarasi”, HCL nr.49/29.03.2018, privind aprobarea inventarului bunurilor care alcatuiesc domeniul privat al municipiului Calarasi; CF 25529 UAT municipiul Calarasi



606	-	Imobil - teren care se invecineaza la Nord, Est si Vest cu drum, la Sud cu Ocolul Silvic intre punctele 546-551, si Municipiul Calarasi intre punctele 551-530 - lot 77	Suprafata (mp) = 424.00 , Categoria de folosinta = arabil , Numar cadastral = 25530 , Carte funciara = 25530 , Localizare = extravilan, Tarla = 96/1	2024	0.89	HCL nr.18/2009, privind modificarea si completarea HCL nr. 93/2002 „privind aprobarea inventarului terenurilor care apartin domeniului privat al municipiului Calarasi”, HCL nr.49/29.03.2018, privind aprobarea inventarului bunurilor care alcatuiesc domeniul privat al municipiului Calarasi; CF 25530 UAT municipiul Calarasi
607	-	Imobil - teren care se invecineaza la Nord, Est si Vest cu drum, la Sud cu Ocolul Silvic intre punctele 546-551, si Municipiul Calarasi intre punctele 551-530 - lot 78	Suprafata (mp) = 145.00 , Categoria de folosinta = arabil , Numar cadastral = 25531 , Carte funciara = 25531 , Localizare = extravilan, Tarla = 96/1	2024	0.30	HCL nr.18/2009, privind modificarea si completarea HCL nr. 93/2002 „privind aprobarea inventarului terenurilor care apartin domeniului privat al municipiului Calarasi”, HCL nr.49/29.03.2018, privind aprobarea inventarului bunurilor care alcatuiesc domeniul privat al municipiului Calarasi; CF 25531 UAT municipiul Calarasi
608	-	Imobil - teren care se invecineaza la Nord, Est si Vest cu drum, la Sud cu Ocolul Silvic intre punctele 546-551, si Municipiul Calarasi intre punctele 551-530 - lot 79	Suprafata (mp) = 195.00 , Categoria de folosinta = arabil , Numar cadastral = 25532 , Carte funciara = 25532 , Localizare = extravilan, Tarla = 96/1	2024	0.41	HCL nr.18/2009, privind modificarea si completarea HCL nr. 93/2002 „privind aprobarea inventarului terenurilor care apartin domeniului privat al municipiului Calarasi”, HCL nr.49/29.03.2018, privind aprobarea inventarului bunurilor care alcatuiesc domeniul privat al municipiului Calarasi; CF 25532 UAT municipiul Calarasi




609	-	Imobil - teren care se invecineaza la Nord, Est si Vest cu drum, la Sud cu Ocolul Silvic intre punctele 546-551, si Municipiul Calarasi intre punctele 551-530 - lot 80	Suprafata (mp) = 315.00 , Categorica de folosinta = arabil , Numar cadastral = 25533 , Carte funciara = 25533 , Localizare = extravilan, Tarla = 96/1	2024	0.66	HCL nr.18/2009, privind modificarea si completarea HCL nr. 93/2002 „privind aprobarea inventarului terenurilor care apartin domeniului privat al municipiului Calarasi”, HCL nr.49/29.03.2018, privind aprobarea inventarului bunurilor care alcatuiesc domeniul privat al municipiului Calarasi; CF 25533 UAT municipiul Calarasi
610	-	Imobil - teren care se invecineaza la Nord, Est si Vest cu drum, la Sud cu Ocolul Silvic intre punctele 546-551, si Municipiul Calarasi intre punctele 551-530 - lot 81	Suprafata (mp) = 259.00 , Categorica de folosinta = arabil , Numar cadastral = 25534 , Carte funciara = 25534 , Localizare = extravilan, Tarla = 96/1	2024	0.54	HCL nr.18/2009, privind modificarea si completarea HCL nr. 93/2002 „privind aprobarea inventarului terenurilor care apartin domeniului privat al municipiului Calarasi”, HCL nr.49/29.03.2018, privind aprobarea inventarului bunurilor care alcatuiesc domeniul privat al municipiului Calarasi; CF 25534 UAT municipiul Calarasi
611	-	Imobil - teren care se invecineaza la Nord, Est si Vest cu drum, la Sud cu Ocolul Silvic intre punctele 546-551, si Municipiul Calarasi intre punctele 551-530 - lot 82	Suprafata (mp) = 331.00 , Categorica de folosinta = arabil , Numar cadastral = 25535 , Carte funciara = 25535 , Localizare = extravilan, Tarla = 96/1	2024	0.69	HCL nr.18/2009, privind modificarea si completarea HCL nr. 93/2002 „privind aprobarea inventarului terenurilor care apartin domeniului privat al municipiului Calarasi”, HCL nr.49/29.03.2018, privind aprobarea inventarului bunurilor care alcatuiesc domeniul privat al municipiului Calarasi; CF 25535 UAT municipiul Calarasi



612	-	Imobil - teren care se invecineaza la Nord, Est si Vest cu drum, la Sud cu Ocolul Silvic intre punctele 546-551, si Municipiul Calarasi intre punctele 551-530 - lot 83	Suprafata (mp) = 354.00 , Categoria de folosinta = arabil , Numar cadastral = 25536 , Carte funciara = 25536 , Localizare = extravilan, Tarla = 96/1	2024	0.74	HCL nr.18/2009, privind modificarea si completarea HCL nr. 93/2002 „privind aprobarea inventarului terenurilor care apartin domeniului privat al municipiului Calarasi”, HCL nr.49/29.03.2018, privind aprobarea inventarului bunurilor care alcatuiesc domeniul privat al municipiului Calarasi; CF 25536 UAT municipiul Calarasi
613	-	Imobil - teren care se invecineaza la Nord, Est si Vest cu drum, la Sud cu Ocolul Silvic intre punctele 546-551, si Municipiul Calarasi intre punctele 551-530 - lot 84	Suprafata (mp) = 499.00 , Categoria de folosinta = arabil , Numar cadastral = 25537 , Carte funciara = 25537 , Localizare = extravilan, Tarla = 96/1	2024	1.04	HCL nr.18/2009, privind modificarea si completarea HCL nr. 93/2002 „privind aprobarea inventarului terenurilor care apartin domeniului privat al municipiului Calarasi”, HCL nr.49/29.03.2018, privind aprobarea inventarului bunurilor care alcatuiesc domeniul privat al municipiului Calarasi; CF 25537 UAT municipiul Calarasi
614	-	Imobil - teren care se invecineaza la Nord, Est si Vest cu drum, la Sud cu Ocolul Silvic intre punctele 546-551, si Municipiul Calarasi intre punctele 551-530 - lot 85	Suprafata (mp) = 242.00 , Categoria de folosinta = arabil , Numar cadastral = 25538 , Carte funciara = 25538 , Localizare = extravilan, Tarla = 96/1	2024	0.51	HCL nr.18/2009, privind modificarea si completarea HCL nr. 93/2002 „privind aprobarea inventarului terenurilor care apartin domeniului privat al municipiului Calarasi”, HCL nr.49/29.03.2018, privind aprobarea inventarului bunurilor care alcatuiesc domeniul privat al municipiului Calarasi; CF 25538 UAT municipiul Calarasi



615	-	Imobil - teren care se invecineaza la Nord, Est si Vest cu drum, la Sud cu Ocolul Silvic intre punctele 546-551, si Municipiul Calarasi intre punctele 551-530 - lot 85	Suprafata (mp) = 241.00 , Categoria de folosinta = arabil , Numar cadastral = 25538 , Carte funciara = 25538 , Localizare = extravilan, Tarla = 96/1	2024	0.50	HCL nr.18/2009, privind modificarea si completarea HCL nr. 93/2002 „privind aprobarea inventarului terenurilor care apartin domeniului privat al municipiului Calarasi”, HCL nr.49/29.03.2018, privind aprobarea inventarului bunurilor care alcatuiesc domeniul privat al municipiului Calarasi; CF 25538 UAT municipiul Calarasi
616	-	Imobil - teren care se invecineaza la Nord, Est si Vest cu drum, la Sud cu Ocolul Silvic intre punctele 546-551, si Municipiul Calarasi intre punctele 551-530 - lot 86	Suprafata (mp) = 500.00 , Categoria de folosinta = arabil , Numar cadastral = 25539 , Carte funciara = 25539 , Localizare = extravilan, Tarla = 96/1	2024	1.05	HCL nr.18/2009, privind modificarea si completarea HCL nr. 93/2002 „privind aprobarea inventarului terenurilor care apartin domeniului privat al municipiului Calarasi”, HCL nr.49/29.03.2018, privind aprobarea inventarului bunurilor care alcatuiesc domeniul privat al municipiului Calarasi; CF 25539 UAT municipiul Calarasi
617	-	Imobil - teren care se invecineaza la Nord, Est si Vest cu drum, la Sud cu Ocolul Silvic intre punctele 546-551, si Municipiul Calarasi intre punctele 551-530 - lot 87	Suprafata (mp) = 67.00 , Categoria de folosinta = arabil , Numar cadastral = 25540 , Carte funciara = 25540 , Localizare = extravilan, Tarla = 96/1	2024	0.14	HCL nr.18/2009, privind modificarea si completarea HCL nr. 93/2002 „privind aprobarea inventarului terenurilor care apartin domeniului privat al municipiului Calarasi”, HCL nr.49/29.03.2018, privind aprobarea inventarului bunurilor care alcatuiesc domeniul privat al municipiului Calarasi; CF 25540 UAT municipiul Calarasi



618	-	Imobil - teren care se invecineaza la Nord, Est si Vest cu drum, la Sud cu Ocolul Silvic intre punctele 546-551, si Municipiul Calarasi intre punctele 551-530 - lot 88	Suprafata (mp) = 500.00 , Categoria de folosinta = arabil , Numar cadastral = 25541 , Carte funciara = 25541 , Localizare = extravilan, Tarla = 96/1	2024	1.05	HCL nr.18/2009, privind modificarea si completarea HCL nr. 93/2002 „privind aprobarea inventarului terenurilor care apartin domeniului privat al municipiului Calarasi”, HCL nr.49/29.03.2018, privind aprobarea inventarului bunurilor care alcatuiesc domeniul privat al municipiului Calarasi; CF 25541 UAT municipiul Calarasi
619	-	Imobil - teren care se invecineaza la Nord, Est si Vest cu drum, la Sud cu Ocolul Silvic intre punctele 546-551, si Municipiul Calarasi intre punctele 551-530 - lot 89	Suprafata (mp) = 23.00 , Categoria de folosinta = arabil , Numar cadastral = 25542 , Carte funciara = 25542 , Localizare = extravilan, Tarla = 96/1	2024	0.05	HCL nr.18/2009, privind modificarea si completarea HCL nr. 93/2002 „privind aprobarea inventarului terenurilor care apartin domeniului privat al municipiului Calarasi”, HCL nr.49/29.03.2018, privind aprobarea inventarului bunurilor care alcatuiesc domeniul privat al municipiului Calarasi; CF 25542 UAT municipiul Calarasi
620	-	Imobil - teren care se invecineaza la Nord, Est si Vest cu drum, la Sud cu Ocolul Silvic intre punctele 546-551, si Municipiul Calarasi intre punctele 551-530 - lot 90	Suprafata (mp) = 396.00 , Categoria de folosinta = arabil , Numar cadastral = 25543 , Carte funciara = 25543 , Localizare = extravilan, Tarla = 96/1	2024	0.80	HCL nr.18/2009, privind modificarea si completarea HCL nr. 93/2002 „privind aprobarea inventarului terenurilor care apartin domeniului privat al municipiului Calarasi”, HCL nr.49/29.03.2018, privind aprobarea inventarului bunurilor care alcatuiesc domeniul privat al municipiului Calarasi; CF 25543 UAT municipiul Calarasi
621	-	Cartier Obor - Imobilul se invecineaza pe latura de Vest, cu Cimitirul Sf. Lazar, la Nord Proprietate privata, la Est, Str. Barsei, iar la Sud cu Nr, Cadastrale 22433 si 1226 .	Suprafata (mp) = 303, Categoria de folosinta= curti constructii, Numar cadastral= 26268, Carte funciara = 26268, Localizare=intravilan	2013	7.22	HCL nr.99/2009, Pentru completarea inventarului terenurilor care apartin domeniului public si privat al municipiului Calarasi; HCL nr.49/29.03.2018, privind aprobarea inventarului bunurilor care alcatuiesc domeniul privat al municipiului Calarasi; CF 26268 UAT municipiul Calarasi



622	-	Str Muresului, Nr. 3, Cartier Obor - Imobilul se invecineaza pe latura de Vest, cu Cimitirul Sf. Lazar, la Nord Proprietate privata, la Est, Str. Barsei, iar la Sud cu Nr. Cadastrale 22433 si 1226.	suprafata (mp) = 439 , Categorii de folosinta- curti constructii, Numar cadastral=26269 , Carte funciara=26269, Localizare=intravilan	2013	10.47	HCL nr.99/2009, Pentru completarea inventarului terenurilor care apartin domeniului public si privat al municipiului Calarasi; HCL nr.49/29.03.2018, privind aprobarea inventarului bunurilor care alcatuiesc domeniul privat al municipiului Calarasi; CF 26269 UAT municipiul Calarasi
623	-	Imobil-teren situat in Str Muresului, Nr. 7	suprafata (mp) = 261, Categoria de folosinta=curti constructii, Numar cadastral=26270, Carte funciara= 26270, Localizare=intravilan	2013	6.22	HCL nr.99/2009, Pentru completarea inventarului terenurilor care apartin domeniului public si privat al municipiului Calarasi; HCL nr.49/29.03.2018, privind aprobarea inventarului bunurilor care alcatuiesc domeniul privat al municipiului Calarasi; CF 26270 UAT municipiul Calarasi
624	-	Imobil-teren situat in Loc. Calarasi, Jud. Calarasi, Imobilul se invecineaza pe latura de Vest, cu Cimitirul Sf. Lazar, la Nord Proprietate privata, la Est, Str. Barsei, iar la Sud cu Nr. Cadastrale 22433 si 1226.	suprafata (mp) = 294, Categoria de folosinta=curti constructii, Numar cadastral=26271, carte funciara= 26271, Localizare=intravilan	2013	7.10	HCL nr.99/2009, Pentru completarea inventarului terenurilor care apartin domeniului public si privat al municipiului Calarasi; HCL nr.49/29.03.2018, privind aprobarea inventarului bunurilor care alcatuiesc domeniul privat al municipiului Calarasi; CF 26271 UAT municipiul Calarasi
625	-	Imobil-teren situat in : Loc. Calarasi, Jud. Calarasi, Imobilul se invecineaza pe latura de Vest, cu Cimitirul Sf. Lazar, la Nord Proprietate privata, la Est, Str. Barsei, iar la Sud cu Nr. Cadastrale 22433 si 1226	suprafata (mp) = 282, Categoria de folosinta=curti constructii, Numar cadastral=26272, Carte funciara =26272, Localizare=intravilan	2013	6.72	HCL nr.99/2009, Pentru completarea inventarului terenurilor care apartin domeniului public si privat al municipiului Calarasi; HCL nr.49/29.03.2018, privind aprobarea inventarului bunurilor care alcatuiesc domeniul privat al municipiului Calarasi; CF 26272 UAT municipiul Calarasi
626	-	Imobil-teren situat in Loc. Calarasi, Jud. Calarasi, Imobilul se invecineaza pe latura de Vest, cu Cimitirul Sf. Lazar, la Nord Proprietate privata, la Est, Str. Barsei, iar la Sud cu Nr. Cadastrale 22433 si 1226	suprafata (mp) = 274, Categoria de folosinta=curti constructii, Numar cadastral=26273, carte funciara = 26273, Localizare=intravilan	2013	6.53	HCL nr.99/2009, Pentru completarea inventarului terenurilor care apartin domeniului public si privat al municipiului Calarasi; HCL nr.49/29.03.2018, privind aprobarea inventarului bunurilor care alcatuiesc domeniul privat al municipiului Calarasi; CF 26273 UAT municipiul Calarasi



627	-	Imobil-teren situat in dresa: Loc. Calarasi, Jud. Calarasi, Imobilul se invecineaza pe latura de Vest, cu Cimitirul Sf. Lazar, la Nord Proprietate privata, la Est, Str. Barsei, iar la Sud cu Nr, Cadastrale 22433 si 1226 Imobil-teren situat in Loc.	suprafata (mp) = 546, Categoria de folosinta=curti constructii, Numar cadastral=26274, carte funciara= 26274, Localizare=intravilan	2013	13.02	HCL nr.99/2009, Pentru completarea inventarului terenurilor care apartin domeniului public si privat al municipiului Calarasi; HCL nr.49/29.03.2018, privind aprobarea inventarului bunurilor care alcatuiesc domeniul privat al municipiului Calarasi; CF 26274 UAT municipiul Calarasi
628	-	Calarasi, Jud. Calarasi, Imobilul se invecineaza pe latura de Vest, cu Cimitirul Sf. Lazar, la Nord Proprietate privata, la Est, Str. Barsei, iar la Sud cu Nr, Cadastrale 22433 si 1226	suprafata (mp) = 282, Categoria de folosinta=curti constructii, Numar cadastral=26275, carte funciara = 26275, Localizare=intravilan	2013	6.72	HCL nr.99/2009, Pentru completarea inventarului terenurilor care apartin domeniului public si privat al municipiului Calarasi; HCL nr.49/29.03.2018, privind aprobarea inventarului bunurilor care alcatuiesc domeniul privat al municipiului Calarasi; CF 26275 UAT municipiul Calarasi
629	-	Imobil-teren situat in Loc. Calarasi, Jud. Calarasi, Imobilul se invecineaza pe latura de Vest, cu Cimitirul Sf. Lazar, la Nord Proprietate privata, la Est, Str. Barsei, iar la Sud cu Nr, Cadastrale 22433 si 1226	suprafata (mp) = 247, Categoria de folosinta=curti constructii, Numar cadastral=26276, carte funciara= 26276, Localizare=intravilan	2013	5.89	HCL nr.99/2009, Pentru completarea inventarului terenurilor care apartin domeniului public si privat al municipiului Calarasi; HCL nr.49/29.03.2018, privind aprobarea inventarului bunurilor care alcatuiesc domeniul privat al municipiului Calarasi; CF 26276 UAT municipiul Calarasi
630	-	Imobil-teren situat in Loc. Calarasi, Jud. Calarasi, Imobilul se invecineaza pe latura de Vest, cu Cimitirul Sf. Lazar, la Nord Proprietate privata, la Est, Str. Barsei, iar la Sud cu Nr, Cadastrale 22433 si 1226	suprafata (mp) = 260, Categoria de folosinta=curti constructii, Numar cadastral=26277, carte funciara = 26277, localizare=intravilan	2013	6.20	HCL nr.99/2009, Pentru completarea inventarului terenurilor care apartin domeniului public si privat al municipiului Calarasi; HCL nr.49/29.03.2018, privind aprobarea inventarului bunurilor care alcatuiesc domeniul privat al municipiului Calarasi; CF 26277 UAT municipiul Calarasi
631	-	Imobil-teren situat in Loc. Calarasi, Jud. Calarasi, Imobilul se invecineaza pe latura de Vest, cu Cimitirul Sf. Lazar, la Nord Proprietate privata, la Est, Str. Barsei, iar la Sud cu Nr, Cadastrale 22433 si 1226	suprafata (mp) = 285, Categoria de folosinta=curti constructii, Numar cadastral=26278, carte funciara= 26278, Localizare=intravilan	2013	6.80	HCL nr.99/2009, Pentru completarea inventarului terenurilor care apartin domeniului public si privat al municipiului Calarasi; HCL nr.49/29.03.2018, privind aprobarea inventarului bunurilor care alcatuiesc domeniul privat al municipiului Calarasi; CF 26278 UAT municipiul Calarasi




632	-	Imobil-teren situat in Loc. Calarasi, Jud. Calarasi, Imobilul se invecineaza pe latura de Vest, cu Cimitirul Sf. Lazar, la Nord Proprietate privata, la Est, Str. Barsei, iar la Sud cu Nr. Cadastrale 22433 si 1226 Imobil-teren situat in : Loc. Calarasi, Jud. Calarasi, Imobilul se invecineaza pe latura de Vest, cu Cimitirul Sf. Lazar, la Nord Proprietate privata, la Est, Str. Barsei, iar la Sud cu Nr. Cadastrale 22433 si 1226.	suprafata (mp) = 272, Categoria de folosinta=curti constructii, Numar cadastral=26279, carte funciara= 26279, Localizare=intravilan	2013	6.49	HCL nr.99/2009, Pentru completarea inventarului terenurilor care apartin domeniului public si privat al municipiului Calarasi; HCL nr.49/29.03.2018, privind aprobarea inventarului bunurilor care alcatuiesc domeniul privat al municipiului Calarasi; CF 26279 UAT municipiul Calarasi
633	-	Imobil-teren situat in Loc. Calarasi, Jud. Calarasi, Imobilul se invecineaza pe latura de Vest, cu Cimitirul Sf. Lazar, la Nord Proprietate privata, la Est, Str. Barsei, iar la Sud cu Nr. Cadastrale 22433 si 1226.	suprafata (mp) = 253, Categoria de folosinta=curti constructii, Numar cadastral=26280, carte funciara= 26280, Localizare=intravilan	2013	6.03	HCL nr.99/2009, Pentru completarea inventarului terenurilor care apartin domeniului public si privat al municipiului Calarasi; HCL nr.49/29.03.2018, privind aprobarea inventarului bunurilor care alcatuiesc domeniul privat al municipiului Calarasi; CF 26280 UAT municipiul Calarasi
634	-	Imobil-teren situat in Loc. Calarasi, Jud. Calarasi, Imobilul se invecineaza pe latura de Vest, cu Cimitirul Sf. Lazar, la Nord Proprietate privata, la Est, Str. Barsei, iar la Sud cu Nr. Cadastrale 22433 si 1226	suprafata (mp) = 229, Categoria de folosinta=curti constructii, Numar cadastral=26281, carte funciara= 26281, Localizare=intravilan	2013	5.46	HCL nr.99/2009, Pentru completarea inventarului terenurilor care apartin domeniului public si privat al municipiului Calarasi; HCL nr.49/29.03.2018, privind aprobarea inventarului bunurilor care alcatuiesc domeniul privat al municipiului Calarasi; CF 26281 UAT municipiul Calarasi
635	-	Imobil-teren situat in Loc. Calarasi, Jud. Calarasi, Imobilul se invecineaza pe latura de Vest, cu Cimitirul Sf. Lazar, la Nord Proprietate privata, la Est, Str. Barsei, iar la Sud cu Nr. Cadastrale 22433 si 1226	suprafata (mp) = 261, Categoria de folosinta=curti constructii, Numar cadastral=26283, carte funciara= 26283, Localizare=intravilan	2013	6.22	HCL nr.99/2009, Pentru completarea inventarului terenurilor care apartin domeniului public si privat al municipiului Calarasi; HCL nr.49/29.03.2018, privind aprobarea inventarului bunurilor care alcatuiesc domeniul privat al municipiului Calarasi; CF 26283 UAT municipiul Calarasi
636	-	Imobil-teren situat in Loc. Calarasi, Jud. Calarasi, Imobilul se invecineaza pe latura de Vest, cu Cimitirul Sf. Lazar, la Nord Proprietate privata, la Est, Str. Barsei, iar la Sud cu Nr. Cadastrale 22433 si 1226	suprafata (mp) = 380, Categoria de folosinta=curti constructii, Numar cadastral=26284, carte funciara= 26284, Localizare=intravilan	2013	9.06	HCL nr.99/2009, Pentru completarea inventarului terenurilor care apartin domeniului public si privat al municipiului Calarasi; HCL nr.49/29.03.2018, privind aprobarea inventarului bunurilor care alcatuiesc domeniul privat al municipiului Calarasi; CF 26284 UAT municipiul Calarasi



637	-	Imobil-teren situat in Str Muresului, Nr. 2	suprafata (mp) = 360, Categoria de folosinta=curti constructii, Numar cadastral=26285, carte funciara= 26285, Localizare=intravilan	2013	8.58	HCL nr.99/2009, Pentru completarea inventarului terenurilor care apartin domeniului public si privat al municipiului Calarasi; HCL nr.49/29.03.2018, privind aprobarea inventarului bunurilor care alcatuiesc domeniul privat al municipiului Calarasi; CF 26285 UAT municipiul Calarasi
638	-	Imobil-teren situat in Loc. Calarasi, Jud. Calarasi, Imobilul se invecineaza pe latura de Vest, cu Cimitirul Sf. Lazar, la Nord Proprietate privata, la Est, Str. Barsei, iar la Sud cu Nr, Cadastrale 22433 si 1226	suprafata (mp) = 288, Categoria de folosinta=curti constructii, Numar cadastral=26286, carte funciara= 26286, Localizare=intravilan	2013	6.87	HCL nr.99/2009, Pentru completarea inventarului terenurilor care apartin domeniului public si privat al municipiului Calarasi; HCL nr.49/29.03.2018, privind aprobarea inventarului bunurilor care alcatuiesc domeniul privat al municipiului Calarasi; CF 26286 UAT municipiul Calarasi
639	-	Imobil-teren situat in Loc. Calarasi, Jud. Calarasi, Imobilul se invecineaza pe latura de Vest, cu Cimitirul Sf. Lazar, la Nord Proprietate privata, la Est, Str. Barsei, iar la Sud cu Nr, Cadastrale 22433 si 1226	suprafata (mp) = 366, Categoria de folosinta=curti constructii, Numar cadastral=26287, carte funciara= 26287, Localizare=intravilan	2013	8.73	HCL nr.99/2009, Pentru completarea inventarului terenurilor care apartin domeniului public si privat al municipiului Calarasi; HCL nr.49/29.03.2018, privind aprobarea inventarului bunurilor care alcatuiesc domeniul privat al municipiului Calarasi; CF 26287 UAT municipiul Calarasi
640	-	Imobil-teren situat in Loc. Calarasi, Jud. Calarasi, Imobilul se invecineaza pe latura de Vest, cu Cimitirul Sf. Lazar, la Nord Proprietate privata, la Est, Str. Barsei, iar la Sud cu Nr, Cadastrale 22433 si 1226	suprafata (mp) = 244, Categoria de folosinta=curti constructii, Numar cadastral=26288, carte funciara= 26288, Localizare=intravilan	2013	5.82	HCL nr.99/2009, Pentru completarea inventarului terenurilor care apartin domeniului public si privat al municipiului Calarasi; HCL nr.49/29.03.2018, privind aprobarea inventarului bunurilor care alcatuiesc domeniul privat al municipiului Calarasi; CF 26288 UAT municipiul Calarasi
641	-	Imobil-teren situat in Loc. Calarasi, Jud. Calarasi, Imobilul se invecineaza pe latura de Vest, cu Cimitirul Sf. Lazar, la Nord Proprietate privata, la Est, Str. Barsei, iar la Sud cu Nr, Cadastrale 22433 si 1226	suprafata (mp) = 207, Categoria de folosinta=curti constructii, Numar cadastral=26289, carte funciara= 26289, Localizare=intravilan	2013	4.94	HCL nr.99/2009, Pentru completarea inventarului terenurilor care apartin domeniului public si privat al municipiului Calarasi; HCL nr.49/29.03.2018, privind aprobarea inventarului bunurilor care alcatuiesc domeniul privat al municipiului Calarasi; CF 26289 UAT municipiul Calarasi



642	-	Imobil-teren situat in Loc. Calarasi, Jud. Calarasi, Imobilul se invecineaza pe latura de Vest, cu Cimitirul Sf. Lazar, la Nord Proprietate privata, la Est, Str. Barsei, iar la Sud cu Nr. Cadastrale 22433 si 1226	suprafata (mp) = 230, Categoria de folosinta=curti constructii, Numar cadastral= 26290, funciara=26290, Localizare=intravilan	2013	5.48	HCL nr.99/2009, Pentru completarea inventarului terenurilor care apartin domeniului public si privat al municipiului Calarasi; HCL nr.49/29.03.2018, privind aprobarea inventarului bunurilor care alcatuiesc domeniul privat al municipiului Calarasi; CF 26290 UAT municipiul Calarasi
643	-	Imobil-teren situat in sa: Loc. Calarasi, Jud. Calarasi, Imobilul se invecineaza pe latura de Vest, cu Cimitirul Sf. Lazar, la Nord Proprietate privata, la Est, Str. Barsei, iar la Sud cu Nr. Cadastrale 22433 si 1226	suprafata (mp) = 211, Categoria de folosinta=curti constructii, Numar cadastral= 26291, funciara=26291, Localizare=intravilan	2013	5.03	HCL nr.99/2009, Pentru completarea inventarului terenurilor care apartin domeniului public si privat al municipiului Calarasi; HCL nr.49/29.03.2018, privind aprobarea inventarului bunurilor care alcatuiesc domeniul privat al municipiului Calarasi; CF 26291 UAT municipiul Calarasi
644	-	Imobil-teren situat in Loc. Calarasi, Jud. Calarasi, Imobilul se invecineaza pe latura de Vest, cu Cimitirul Sf. Lazar, la Nord Proprietate privata, la Est, Str. Barsei, iar la Sud cu Nr. Cadastrale 22433 si 1226	suprafata (mp) = 286, Categoria de folosinta=curti constructii, Numar cadastral= 26292, funciara=26292, Localizare=intravilan	2013	6.82	HCL nr.99/2009, Pentru completarea inventarului terenurilor care apartin domeniului public si privat al municipiului Calarasi; HCL nr.49/29.03.2018, privind aprobarea inventarului bunurilor care alcatuiesc domeniul privat al municipiului Calarasi; CF 26292 UAT municipiul Calarasi
645	-	Imobil-teren situat in Loc. Calarasi, Jud. Calarasi, Imobilul se invecineaza pe latura de Vest, cu Cimitirul Sf. Lazar, la Nord Proprietate privata, la Est, Str. Barsei, iar la Sud cu Nr. Cadastrale 22433 si 1226	suprafata (mp) = 241, Categoria de folosinta=curti constructii, Numar cadastral= 26293, funciara=26293, Localizare=intravilan	2013	5.75	HCL nr.99/2009, Pentru completarea inventarului terenurilor care apartin domeniului public si privat al municipiului Calarasi; HCL nr.49/29.03.2018, privind aprobarea inventarului bunurilor care alcatuiesc domeniul privat al municipiului Calarasi; CF 26293 UAT municipiul Calarasi
646	-	Imobil-teren situat in : Loc. Calarasi, Jud. Calarasi, Imobilul se invecineaza pe latura de Vest, cu Cimitirul Sf. Lazar, la Nord Proprietate privata, la Est, Str. Barsei, iar la Sud cu Nr. Cadastrale 22433 si 1226	suprafata (mp) = 300, Categoria de folosinta=curti constructii, Numar cadastral= 26294, funciara=26294, Localizare=intravilan	2013	7.15	HCL nr.99/2009, Pentru completarea inventarului terenurilor care apartin domeniului public si privat al municipiului Calarasi; HCL nr.49/29.03.2018, privind aprobarea inventarului bunurilor care alcatuiesc domeniul privat al municipiului Calarasi; CF 26294 UAT municipiul Calarasi



647	-	Imobil-teren situat in a: Loc. Calarasi, Jud. Calarasi, Imobilul se invecineaza pe latura de Vest, cu Cimitirul Sf. Lazar, la Nord Proprietate privata, la Est, Str. Barsei, iar la Sud cu Nr. Cadastrale 22433 si 1226	suprafata (mp) = 305, Categoria de folosinta=curti constructii, Numar cadastral= 26295, carte funciara=26295, Localizare=intravilan	2013	7.28	HCL nr.99/2009, Pentru completarea inventarului terenurilor care apartin domeniului public si privat al municipiului Calarasi; HCL nr.49/29.03.2018, privind aprobarea inventarului bunurilor care alcatuiesc domeniul privat al municipiului Calarasi; CF 26295 UAT municipiul Calarasi
648	-	Imobil-teren situat in Loc. Calarasi, Jud. Calarasi, Imobilul se invecineaza pe latura de Vest, cu Cimitirul Sf. Lazar, la Nord Proprietate privata, la Est, Str. Barsei, iar la Sud cu Nr. Cadastrale 22433 si 1226	suprafata (mp) = 303, Categoria de folosinta=curti constructii, Numar cadastral= 26296, carte funciara=26296, Localizare=intravilan	2013	7.22	HCL nr.99/2009, Pentru completarea inventarului terenurilor care apartin domeniului public si privat al municipiului Calarasi; HCL nr.49/29.03.2018, privind aprobarea inventarului bunurilor care alcatuiesc domeniul privat al municipiului Calarasi; CF 26296 UAT municipiul Calarasi
649	-	Imobil-teren situat in Loc. Calarasi, Jud. Calarasi, Imobilul se invecineaza pe latura de Vest, cu Cimitirul Sf. Lazar, la Nord Proprietate privata, la Est, Str. Barsei, iar la Sud cu Nr. Cadastrale 22433 si 1226	suprafata (mp) = 331, Categoria de folosinta=curti constructii, Numar cadastral= 26297, carte funciara=26297, Localizare=intravilan	2013	7.89	HCL nr.99/2009, Pentru completarea inventarului terenurilor care apartin domeniului public si privat al municipiului Calarasi; HCL nr.49/29.03.2018, privind aprobarea inventarului bunurilor care alcatuiesc domeniul privat al municipiului Calarasi; CF 26297 UAT municipiul Calarasi
650	-	Imobil-teren situat in : Loc. Calarasi, Jud. Calarasi, Imobilul se invecineaza pe latura de Vest, cu Cimitirul Sf. Lazar, la Nord Proprietate privata, la Est, Str. Barsei, iar la Sud cu Nr. Cadastrale 22433 si 1226	suprafata (mp) = 332, Categoria de folosinta=curti constructii, Numar cadastral= 26298, carte funciara=26298, Localizare=intravilan	2013	7.92	HCL nr.99/2009, Pentru completarea inventarului terenurilor care apartin domeniului public si privat al municipiului Calarasi; HCL nr.49/29.03.2018, privind aprobarea inventarului bunurilor care alcatuiesc domeniul privat al municipiului Calarasi; CF 26298 UAT municipiul Calarasi
651	-	Imobil-teren situat in : Loc. Calarasi, Jud. Calarasi, Imobilul se invecineaza pe latura de Vest, cu Cimitirul Sf. Lazar, la Nord Proprietate privata, la Est, Str. Barsei, iar la Sud cu Nr. Cadastrale 22433 si 1226	suprafata (mp) = 194, Categoria de folosinta=curti constructii, Numar cadastral= 26299, carte funciara=26299, Localizare=intravilan	2013	4.63	HCL nr.99/2009, Pentru completarea inventarului terenurilor care apartin domeniului public si privat al municipiului Calarasi; HCL nr.49/29.03.2018, privind aprobarea inventarului bunurilor care alcatuiesc domeniul privat al municipiului Calarasi; CF 26299 UAT municipiul Calarasi



652	-	Imobil-teren situat in Loc. Calarasi, Jud. Calarasi, Imobilul se invecineaza pe latura de Vest, cu Cimitirul Sf. Lazar, la Nord Proprietate privata, la Est, Str. Barsei, iar la Sud cu Nr. Cadastrale 22433 si 1226 Imobil-teren situat in Loc. Calarasi, Jud. Calarasi, Imobilul se invecineaza pe latura de Vest, cu Cimitirul Sf. Lazar, la Nord Proprietate privata, la Est, Str. Barsei, iar la Sud cu Nr. Cadastrale 22433 si 1226 Imobil-teren situat in : Loc. Calarasi, Jud. Calarasi, Imobilul se invecineaza pe latura de Vest, cu Cimitirul Sf. Lazar, la Nord Proprietate privata, la Est, Str. Barsei, iar la Sud cu Nr. Cadastrale 22433 si 1226	suprafata (mp) = 239, Categoria de folosinta=curti constructii, Numar cadastral= 26300, carte funciara=26300, Localizare=intravilan	2013	5.70	HCL nr.99/2009, Pentru completarea inventarului terenurilor care apartin domeniului public si privat al municipiului Calarasi; HCL nr.49/29.03.2018, privind aprobarea inventarului bunurilor care alcatuiesc domeniul privat al municipiului Calarasi; CF 26300 UAT municipiul Calarasi
653	-	Imobil-teren situat in Loc. Calarasi, Jud. Calarasi, Imobilul se invecineaza pe latura de Vest, cu Cimitirul Sf. Lazar, la Nord Proprietate privata, la Est, Str. Barsei, iar la Sud cu Nr. Cadastrale 22433 si 1226 Imobil-teren situat in : Loc. Calarasi, Jud. Calarasi, Imobilul se invecineaza pe latura de Vest, cu Cimitirul Sf. Lazar, la Nord Proprietate privata, la Est, Str. Barsei, iar la Sud cu Nr. Cadastrale 22433 si 1226	suprafata (mp) = 300, Categoria de folosinta=curti constructii, Numar cadastral= 26301, carte funciara=26301, Localizare=intravilan	2013	7.15	HCL nr.99/2009, Pentru completarea inventarului terenurilor care apartin domeniului public si privat al municipiului Calarasi; HCL nr.49/29.03.2018, privind aprobarea inventarului bunurilor care alcatuiesc domeniul privat al municipiului Calarasi; CF 26301 UAT municipiul Calarasi
654	-	Imobil-teren situat in : Loc. Calarasi, Jud. Calarasi, Imobilul se invecineaza pe latura de Vest, cu Cimitirul Sf. Lazar, la Nord Proprietate privata, la Est, Str. Barsei, iar la Sud cu Nr. Cadastrale 22433 si 1226	suprafata (mp) = 265, Categoria de folosinta=curti constructii, Numar cadastral= 26302, carte funciara=26302, Localizare=intravilan	2013	6.32	HCL nr.99/2009, Pentru completarea inventarului terenurilor care apartin domeniului public si privat al municipiului Calarasi; HCL nr.49/29.03.2018, privind aprobarea inventarului bunurilor care alcatuiesc domeniul privat al municipiului Calarasi; CF 26302 UAT municipiul Calarasi
655	-	Imobil-teren situat in : Loc. Calarasi, Jud. Calarasi, Imobilul se invecineaza pe latura de Vest, cu Cimitirul Sf. Lazar, la Nord Proprietate privata, la Est, Str. Barsei, iar la Sud cu Nr. Cadastrale 22433 si 1226	suprafata (mp) = 298, Categoria de folosinta=curti constructii, Numar cadastral= 26303, carte funciara=26303, Localizare=intravilan	2013	7.11	HCL nr.99/2009, Pentru completarea inventarului terenurilor care apartin domeniului public si privat al municipiului Calarasi; HCL nr.49/29.03.2018, privind aprobarea inventarului bunurilor care alcatuiesc domeniul privat al municipiului Calarasi; CF 26303 UAT municipiul Calarasi
656	-	Imobil-teren situat in : Loc. Calarasi, Jud. Calarasi, Imobilul se invecineaza pe latura de Vest, cu Cimitirul Sf. Lazar, la Nord Proprietate privata, la Est, Str. Barsei, iar la Sud cu Nr. Cadastrale 22433 si 1226	suprafata (mp) = 263, Categoria de folosinta=curti constructii, Numar cadastral= 26304, carte funciara=26304, Localizare=intravilan	2013	6.27	HCL nr.99/2009, Pentru completarea inventarului terenurilor care apartin domeniului public si privat al municipiului Calarasi; HCL nr.49/29.03.2018, privind aprobarea inventarului bunurilor care alcatuiesc domeniul privat al municipiului Calarasi; CF 26304 UAT municipiul Calarasi



657	-	Imobil-teren situat in : Loc. Calarasi, Jud. Calarasi, Imobilul se invecineaza pe latura de Vest, cu Cimitirul Sf. Lazar, la Nord Proprietate privata, la Est , Str. Barsei, iar la Sud cu Nr, Cadastrale 22433 si 1226 Imobil-teren situat in : Loc. Calarasi, Jud. Calarasi, Imobilul se invecineaza pe latura de Vest, cu Cimitirul Sf. Lazar, la Nord Proprietate privata, la Est , Str. Barsei, iar la Sud cu Nr, Cadastrale 22433 si 1226	suprafata (mp) = 290, Categoria de folosinta=curti constructii, Numar cadastral= 26305, carte funciara=26305, Localizare=intravilan	2013	6.91	HCL nr.99/2009, Pentru completarea inventarului terenurilor care apartin domeniului public si privat al municipiului Calarasi; HCL nr.49/29.03.2018, privind aprobarea inventarului bunurilor care alcatuiesc domeniul privat al municipiului Calarasi; CF 26305 UAT municipiul Calarasi
658	-	Imobil-teren situat in a: Loc. Calarasi, Jud. Calarasi, Imobilul se invecineaza pe latura de Vest, cu Cimitirul Sf. Lazar, la Nord Proprietate privata, la Est , Str. Barsei, iar la Sud cu Nr, Cadastrale 22433 si 1226	suprafata (mp) = 286, Categoria de folosinta=curti constructii, Numar cadastral= 26306, carte funciara=26306, Localizare=intravilan	2013	6.82	HCL nr.99/2009, Pentru completarea inventarului terenurilor care apartin domeniului public si privat al municipiului Calarasi; HCL nr.49/29.03.2018, privind aprobarea inventarului bunurilor care alcatuiesc domeniul privat al municipiului Calarasi; CF 26306 UAT municipiul Calarasi
659	-	Imobil-teren situat in a: Loc. Calarasi, Jud. Calarasi, Imobilul se invecineaza pe latura de Vest, cu Cimitirul Sf. Lazar, la Nord Proprietate privata, la Est , Str. Barsei, iar la Sud cu Nr, Cadastrale 22433 si 1226	suprafata (mp) = 269, Categoria de folosinta=curti constructii, Numar cadastral= 26307, carte funciara=26307, Localizare=intravilan	2013	6.41	HCL nr.99/2009, Pentru completarea inventarului terenurilor care apartin domeniului public si privat al municipiului Calarasi; HCL nr.49/29.03.2018, privind aprobarea inventarului bunurilor care alcatuiesc domeniul privat al municipiului Calarasi; CF 26307 UAT municipiul Calarasi
660	-	Imobil-teren situat in Loc. Calarasi, Jud. Calarasi, Imobilul se invecineaza pe latura de Vest, cu Cimitirul Sf. Lazar, la Nord Proprietate privata, la Est , Str. Barsei, iar la Sud cu Nr, Cadastrale 22433 si 1226	suprafata (mp) = 232, Categoria de folosinta=curti constructii, Numar cadastral= 26308, carte funciara=26308, Localizare=intravilan	2013	5.53	HCL nr.99/2009, Pentru completarea inventarului terenurilor care apartin domeniului public si privat al municipiului Calarasi; HCL nr.49/29.03.2018, privind aprobarea inventarului bunurilor care alcatuiesc domeniul privat al municipiului Calarasi; CF 26308 UAT municipiul Calarasi
661	-	Imobil-teren situat in Loc. Calarasi, Jud. Calarasi, Imobilul se invecineaza pe latura de Vest, cu Cimitirul Sf. Lazar, la Nord Proprietate privata, la Est , Str. Barsei, iar la Sud cu Nr, Cadastrale 22433 si 1226	suprafata (mp) = 240, Categoria de folosinta=curti constructii, Numar cadastral= 26309, carte funciara=26309, Localizare=intravilan	2013	5.72	HCL nr.99/2009, Pentru completarea inventarului terenurilor care apartin domeniului public si privat al municipiului Calarasi; HCL nr.49/29.03.2018, privind aprobarea inventarului bunurilor care alcatuiesc domeniul privat al municipiului Calarasi; CF 26309 UAT municipiul Calarasi



662	-	Imobil-teren situat in : Loc. Calarasi, Jud. Calarasi, Imobilul se invecineaza pe latura de Vest, cu Cimitirul Sf. Lazar, la Nord Proprietate privata, la Est, Str. Barsei, iar la Sud cu Nr. Cadastrale 22433 si 1226 Imobil-teren situat in Loc.	suprafata (mp) = 259, Categoria de folosinta=curti constructii, Numar cadastral= 26310, carte funciara=26310, Localizare=intravilan	2013	6.18	HCL nr.99/2009, Pentru completarea inventarului terenurilor care apartin domeniului public si privat al municipiului Calarasi; HCL nr.49/29.03.2018, privind aprobarea inventarului bunurilor care alcatuiesc domeniul privat al municipiului Calarasi; CF 26310 UAT municipiul Calarasi
663	-	Calarasi, Jud. Calarasi, Imobilul se invecineaza pe latura de Vest, cu Cimitirul Sf. Lazar, la Nord Proprietate privata, la Est, Str. Barsei, iar la Sud cu Nr. Cadastrale 22433 si 1226 Imobil-teren situat in Loc.	suprafata (mp) = 298, Categoria de folosinta=curti constructii, Numar cadastral= 26311, carte funciara=26311, Localizare=intravilan	2013	7.11	HCL nr.99/2009, Pentru completarea inventarului terenurilor care apartin domeniului public si privat al municipiului Calarasi; HCL nr.49/29.03.2018, privind aprobarea inventarului bunurilor care alcatuiesc domeniul privat al municipiului Calarasi; CF 26311 UAT municipiul Calarasi
664	-	Calarasi, Jud. Calarasi, Imobilul se invecineaza pe latura de Vest, cu Cimitirul Sf. Lazar, la Nord Proprietate privata, la Est, Str. Barsei, iar la Sud cu Nr. Cadastrale 22433 si 1226 Imobil-teren situat in Loc.	suprafata (mp) = 307, Categoria de folosinta=curti constructii, Numar cadastral= 26312, carte funciara=26312 ocalizare=intravilan	2013	7.32	HCL nr.99/2009, Pentru completarea inventarului terenurilor care apartin domeniului public si privat al municipiului Calarasi; HCL nr.49/29.03.2018, privind aprobarea inventarului bunurilor care alcatuiesc domeniul privat al municipiului Calarasi; CF 26312 UAT municipiul Calarasi
665	-	Calarasi, Jud. Calarasi, Imobilul se invecineaza pe latura de Vest, cu Cimitirul Sf. Lazar, la Nord Proprietate privata, la Est, Str. Barsei, iar la Sud cu Nr. Cadastrale 22433 si 1226 Imobil-teren situat in Loc.	suprafata (mp) = 277, Categoria de folosinta=curti constructii, Numar cadastral= 26313, carte funciara=26313 ocalizare=intravilan	2013	6.60	HCL nr.99/2009, Pentru completarea inventarului terenurilor care apartin domeniului public si privat al municipiului Calarasi; HCL nr.49/29.03.2018, privind aprobarea inventarului bunurilor care alcatuiesc domeniul privat al municipiului Calarasi; CF 26313 UAT municipiul Calarasi
666	-	Calarasi, Jud. Calarasi, Imobilul se invecineaza pe latura de Vest, cu Cimitirul Sf. Lazar, la Nord Proprietate privata, la Est, Str. Barsei, iar la Sud cu Nr. Cadastrale 22433 si 1226	suprafata (mp) = 319, Categoria de folosinta=curti constructii, Numar cadastral= 26314, carte funciara=26314 ocalizare=intravilan	2013	7.61	HCL nr.99/2009, Pentru completarea inventarului terenurilor care apartin domeniului public si privat al municipiului Calarasi; HCL nr.49/29.03.2018, privind aprobarea inventarului bunurilor care alcatuiesc domeniul privat al municipiului Calarasi; CF 26314 UAT municipiul Calarasi



667	-	Imobil-teren situat in Loc. Calarasi, Jud. Calarasi, Imobilul se invecineaza pe latura de Vest, cu Cimitirul Sf. Lazar, la Nord Proprietate privata, la Est, Str. Barsei, iar la Sud cu Nr. Cadastrale 22433 si 1226	suprafata (mp) = 290, Categoria de folosinta=curti constructii, Numar cadastral= 26315, carte funciara=26315 ocalizare=intravilan	2013	6.91	HCL nr.99/2009, Pentru completarea inventarului terenurilor care apartin domeniului public si privat al municipiului Calarasi; HCL nr.49/29.03.2018, privind aprobarea inventarului bunurilor care alcatuiesc domeniul privat al municipiului Calarasi; CF 26315 UAT municipiul Calarasi
668	-	Imobil-teren situat in : Loc. Calarasi, Jud. Calarasi, Imobilul se invecineaza pe latura de Vest, cu Cimitirul Sf. Lazar, la Nord Proprietate privata, la Est, Str. Barsei, iar la Sud cu Nr. Cadastrale 22433 si 1226	suprafata (mp) = 334, Categoria de folosinta=curti constructii, Numar cadastral= 26316, carte funciara=26316 ocalizare=intravilan	2013	7.96	HCL nr.99/2009, Pentru completarea inventarului terenurilor care apartin domeniului public si privat al municipiului Calarasi; HCL nr.49/29.03.2018, privind aprobarea inventarului bunurilor care alcatuiesc domeniul privat al municipiului Calarasi; CF 26316 UAT municipiul Calarasi
669	-	Imobil-teren situat in Str Lotrului, Nr. 7	suprafata (mp) = 302, Categoria de folosinta=curti constructii, Numar cadastral= 26317, carte funciara=26317 ocalizare=intravilan	2013	7.20	HCL nr.99/2009, Pentru completarea inventarului terenurilor care apartin domeniului public si privat al municipiului Calarasi; HCL nr.49/29.03.2018, privind aprobarea inventarului bunurilor care alcatuiesc domeniul privat al municipiului Calarasi; CF 26317 UAT municipiul Calarasi
670	-	Imobil-teren situat in i, Str Lotrului, Nr. 7	suprafata (mp) = 299, Categoria de folosinta=curti constructii, Numar cadastral= 26318, carte funciara=26318 ocalizare=intravilan	2013	7.13	HCL nr.99/2009, Pentru completarea inventarului terenurilor care apartin domeniului public si privat al municipiului Calarasi; HCL nr.49/29.03.2018, privind aprobarea inventarului bunurilor care alcatuiesc domeniul privat al municipiului Calarasi; CF 26318 UAT municipiul Calarasi
671	-	Imobil-teren situat in Loc. Calarasi, Jud. Calarasi, Imobilul se invecineaza pe latura de Vest, cu Cimitirul Sf. Lazar, la Nord Proprietate privata, la Est, Str. Barsei, iar la Sud cu Nr. Cadastrale 22433 si 1226	suprafata (mp) = 254, Categoria de folosinta=curti constructii, Numar cadastral= 26319, carte funciara=26319 ocalizare=intravilan	2013	6.06	HCL nr.99/2009, Pentru completarea inventarului terenurilor care apartin domeniului public si privat al municipiului Calarasi; HCL nr.49/29.03.2018, privind aprobarea inventarului bunurilor care alcatuiesc domeniul privat al municipiului Calarasi; CF 26319 UAT municipiul Calarasi



672	-	Imobil-teren situat in esa: Loc. Calarasi, Jud. Calarasi, Imobilul se invecineaza pe latura de Vest, cu Cimitirul Sf. Lazar, la Nord Proprietate privata, la Est, Str. Barsei, iar la Sud cu Nr. Cadastrale 22433 si 1226 Imobil-teren situat in Loc. Calarasi, Jud. Calarasi, Imobilul se invecineaza pe latura de Vest, cu Cimitirul Sf. Lazar, la Nord Proprietate privata, la Est, Str. Barsei, iar la Sud cu Nr. Cadastrale 22433 si 1226	suprafata (mp) = 260, Categoria de folosinta=curti constructii, Numar cadastral= 26320, carte funciara=26320 ocalizare=intravilan	2013	6.20	HCL nr.99/2009, Pentru completarea inventarului terenurilor care apartin domeniului public si privat al municipiului Calarasi; HCL nr.49/29.03.2018, privind aprobarea inventarului bunurilor care alcatuiesc domeniul privat al municipiului Calarasi; CF 26320 UAT municipiul Calarasi
673	-	Imobil-teren situat in Loc. Calarasi, Jud. Calarasi, Imobilul se invecineaza pe latura de Vest, cu Cimitirul Sf. Lazar, la Nord Proprietate privata, la Est, Str. Barsei, iar la Sud cu Nr. Cadastrale 22433 si 1226	suprafata (mp) = 335, Categoria de folosinta=curti constructii, Numar cadastral= 26321, carte funciara=26321 ocalizare=intravilan	2013	7.99	HCL nr.99/2009, Pentru completarea inventarului terenurilor care apartin domeniului public si privat al municipiului Calarasi; HCL nr.49/29.03.2018, privind aprobarea inventarului bunurilor care alcatuiesc domeniul privat al municipiului Calarasi; CF 26321 UAT municipiul Calarasi
674	-	Imobil-teren situat in Loc. Calarasi, Jud. Calarasi, Imobilul se invecineaza pe latura de Vest, cu Cimitirul Sf. Lazar, la Nord Proprietate privata, la Est, Str. Barsei, iar la Sud cu Nr. Cadastrale 22433 si 1226	suprafata (mp) = 305, Categoria de folosinta=curti constructii, Numar cadastral= 26322, carte funciara=26322 ocalizare=intravilan	2013	7.27	HCL nr.99/2009, Pentru completarea inventarului terenurilor care apartin domeniului public si privat al municipiului Calarasi; HCL nr.49/29.03.2018, privind aprobarea inventarului bunurilor care alcatuiesc domeniul privat al municipiului Calarasi; CF 26322 UAT municipiul Calarasi
675	-	Imobil-teren situat in : Loc. Calarasi, Jud. Calarasi, Imobilul se invecineaza pe latura de Vest, cu Cimitirul Sf. Lazar, la Nord Proprietate privata, la Est, Str. Barsei, iar la Sud cu Nr. Cadastrale 22433 si 1226	suprafata (mp) = 347, Categoria de folosinta=curti constructii, Numar cadastral= 26323, carte funciara=26323 ocalizare=intravilan	2013	8.27	HCL nr.99/2009, Pentru completarea inventarului terenurilor care apartin domeniului public si privat al municipiului Calarasi; HCL nr.49/29.03.2018, privind aprobarea inventarului bunurilor care alcatuiesc domeniul privat al municipiului Calarasi; CF 26323 UAT municipiul Calarasi
676	-	Imobil-teren situat in Loc. Calarasi, Jud. Calarasi, Imobilul se invecineaza pe latura de Vest, cu Cimitirul Sf. Lazar, la Nord Proprietate privata, la Est, Str. Barsei, iar la Sud cu Nr. Cadastrale 22433 si 1226	suprafata (mp) = 349, Categoria de folosinta=curti constructii, Numar cadastral= 26324, carte funciara=26324 ocalizare=intravilan	2013	8.32	HCL nr.99/2009, Pentru completarea inventarului terenurilor care apartin domeniului public si privat al municipiului Calarasi; HCL nr.49/29.03.2018, privind aprobarea inventarului bunurilor care alcatuiesc domeniul privat al municipiului Calarasi; CF 26324 UAT municipiul Calarasi



677	-	Imobil-teren situat in : Loc. Calarasi, Jud. Calarasi, Imobilul se invecineaza pe latara de Vest, cu Cimitirul Sf. Lazar, la Nord Proprietate privata, la Est, Str. Barsei, iar la Sud cu Nr, Cadastrale 22433 si 1226 Imobil-teren situat in Loc. Calarasi, Jud. Calarasi, Imobilul se invecineaza pe latara de Vest, cu Cimitirul Sf. Lazar, la Nord Proprietate privata, la Est, Str. Barsei, iar la Sud cu Nr, Cadastrale 22433 si 1226	suprafata (mp) = 335, Categoria de folosinta=curti constructii, Numar cadastral= 26325, carte funciara=26325 ocalizare=intravilan	2013	7.99	HCL nr.99/2009, Pentru completarea inventarului terenurilor care apartin domeniului public si privat al municipiului Calarasi; HCL nr.49/29.03.2018, privind aprobarea inventarului bunurilor care alcatuiesc domeniul privat al municipiului Calarasi; CF 26325 UAT municipiul Calarasi
678	-	Imobil-teren situat in Loc. Calarasi, Jud. Calarasi, Imobilul se invecineaza pe latara de Vest, cu Cimitirul Sf. Lazar, la Nord Proprietate privata, la Est, Str. Barsei, iar la Sud cu Nr, Cadastrale 22433 si 1226	suprafata (mp) = 288, Categoria de folosinta=curti constructii, Numar cadastral= 26326, carte funciara=26326 ocalizare=intravilan	2013	6.87	HCL nr.99/2009, Pentru completarea inventarului terenurilor care apartin domeniului public si privat al municipiului Calarasi; HCL nr.49/29.03.2018, privind aprobarea inventarului bunurilor care alcatuiesc domeniul privat al municipiului Calarasi; CF 26326 UAT municipiul Calarasi
679	-	Imobil-teren situat in : Loc. Calarasi, Jud. Calarasi, Imobilul se invecineaza pe latara de Vest, cu Cimitirul Sf. Lazar, la Nord Proprietate privata, la Est, Str. Barsei, iar la Sud cu Nr, Cadastrale 22433 si 1226	suprafata (mp) = 266, Categoria de folosinta=curti constructii, Numar cadastral= 26327, carte funciara=26327 ocalizare=intravilan	2013	6.34	HCL nr.99/2009, Pentru completarea inventarului terenurilor care apartin domeniului public si privat al municipiului Calarasi; HCL nr.49/29.03.2018, privind aprobarea inventarului bunurilor care alcatuiesc domeniul privat al municipiului Calarasi; CF 26327 UAT municipiul Calarasi
680	-	Imobil-teren situat in Loc. Calarasi, Jud. Calarasi, Imobilul se invecineaza pe latara de Vest, cu Cimitirul Sf. Lazar, la Nord Proprietate privata, la Est, Str. Barsei, iar la Sud cu Nr, Cadastrale 22433 si 1226	suprafata (mp) = 255, Categoria de folosinta=curti constructii, Numar cadastral= 26328, carte funciara=26328 ocalizare=intravilan	2013	6.08	HCL nr.99/2009, Pentru completarea inventarului terenurilor care apartin domeniului public si privat al municipiului Calarasi; HCL nr.49/29.03.2018, privind aprobarea inventarului bunurilor care alcatuiesc domeniul privat al municipiului Calarasi; CF 26328 UAT municipiul Calarasi
681	-	Imobil-teren situat in Loc. Calarasi, Jud. Calarasi, Imobilul se invecineaza pe latara de Vest, cu Cimitirul Sf. Lazar, la Nord Proprietate privata, la Est, Str. Barsei, iar la Sud cu Nr, Cadastrale 22433 si 1226	suprafata (mp) = 301, Categoria de folosinta=curti constructii, Numar cadastral= 26329, carte funciara=26329 Localizare=intravilan	2013	7.18	HCL nr.99/2009, Pentru completarea inventarului terenurilor care apartin domeniului public si privat al municipiului Calarasi; HCL nr.49/29.03.2018, privind aprobarea inventarului bunurilor care alcatuiesc domeniul privat al municipiului Calarasi; CF 26329 UAT municipiul Calarasi



682	-	Imobil-teren situat in : Loc. Calarasi, Jud. Calarasi, Imobilul se invecineaza pe latura de Vest, cu Cimitirul Sf. Lazar, la Nord Proprietate privata, la Est, Str. Barsei, iar la Sud cu Nr. Cadastrale 22433 si 1226	suprafata (mp) = 332, Categoria de folosinta=curti constructii, Numar cadastral= 26330, carte funciara=26330 Localizare=intravilan	2013	7.92	HCL nr.99/2009, Pentru completarea inventarului terenurilor care apartin domeniului public si privat al municipiului Calarasi; HCL nr.49/29.03.2018, privind aprobarea inventarului bunurilor care alcatuiesc domeniul privat al municipiului Calarasi; CF 26330 UAT municipiul Calarasi
683	-	Imobil-teren situat in Loc. Calarasi, Jud. Calarasi, Imobilul se invecineaza pe latura de Vest, cu Cimitirul Sf. Lazar, la Nord Proprietate privata, la Est, Str. Barsei, iar la Sud cu Nr. Cadastrale 22433 si 1226	suprafata (mp) = 349, Categoria de folosinta=curti constructii, Numar cadastral= 26331, carte funciara=26331 Localizare=intravilan	2013	8.32	HCL nr.99/2009, Pentru completarea inventarului terenurilor care apartin domeniului public si privat al municipiului Calarasi; HCL nr.49/29.03.2018, privind aprobarea inventarului bunurilor care alcatuiesc domeniul privat al municipiului Calarasi; CF 26331 UAT municipiul Calarasi
684	-	Imobil-teren situat in : Loc. Calarasi, Jud. Calarasi, Imobilul se invecineaza pe latura de Vest, cu Cimitirul Sf. Lazar, la Nord Proprietate privata, la Est, Str. Barsei, iar la Sud cu Nr. Cadastrale 22433 si 1226	suprafata (mp) = 349, Categoria de folosinta=curti constructii, Numar cadastral= 26332, carte funciara=26332 Localizare=intravilan	2013	8.32	HCL nr.99/2009, Pentru completarea inventarului terenurilor care apartin domeniului public si privat al municipiului Calarasi; HCL nr.49/29.03.2018, privind aprobarea inventarului bunurilor care alcatuiesc domeniul privat al municipiului Calarasi; CF 26332 UAT municipiul Calarasi
685	-	Imobil-teren situat in : Loc. Calarasi, Jud. Calarasi, Imobilul se invecineaza pe latura de Vest, cu Cimitirul Sf. Lazar, la Nord Proprietate privata, la Est, Str. Barsei, iar la Sud cu Nr. Cadastrale 22433 si 1226	suprafata (mp) = 277, Categoria de folosinta=curti constructii, Numar cadastral= 26333, carte funciara=26333 Localizare=intravilan	2013	6.60	HCL nr.99/2009, Pentru completarea inventarului terenurilor care apartin domeniului public si privat al municipiului Calarasi; HCL nr.49/29.03.2018, privind aprobarea inventarului bunurilor care alcatuiesc domeniul privat al municipiului Calarasi; CF 26333 UAT municipiul Calarasi
686	-	Imobil-teren situat in Loc. Calarasi, Str Bistritei, Nr. 1, Jud. Calarasi, Imobilul se invecineaza pe latura de Vest, cu Cimitirul Sf. Lazar, la Nord Proprietate privata, la Est, Str. Barsei, iar la Sud cu Nr. Cadastrale 22433 si 1226	suprafata (mp) = 248, Categoria de folosinta=curti constructii, Numar cadastral= 26334, carte funciara=26334 Localizare=intravilan	2013	5.91	HCL nr.99/2009, Pentru completarea inventarului terenurilor care apartin domeniului public si privat al municipiului Calarasi; HCL nr.49/29.03.2018, privind aprobarea inventarului bunurilor care alcatuiesc domeniul privat al municipiului Calarasi; CF 26334 UAT municipiul Calarasi



687	-	Imobil-teren situat in Loc. Calarasi, Jud. Calarasi, Imobilul se invecineaza pe latura de Vest, cu Cimitirul Sf. Lazar, la Nord Proprietate privata, la Est, Str. Barsei, iar la Sud cu Nr. Cadastrale 22433 si 1226	suprafata (mp) = 261, Categoria de folosinta=curti constructii, Numar cadastral= 26335, carte funciara=26335 Localizare=intravilan	2013	6.22	HCL nr.99/2009, Pentru completarea inventarului terenurilor care apartin domeniului public si privat al municipiului Calarasi; HCL nr.49/29.03.2018, privind aprobarea inventarului bunurilor care alcatuiesc domeniul privat al municipiului Calarasi; CF 26335 UAT municipiul Calarasi
688	-	Imobil-teren situat in : Loc. Calarasi, Jud. Calarasi, Imobilul se invecineaza pe latura de Vest, cu Cimitirul Sf. Lazar, la Nord Proprietate privata, la Est, Str. Barsei, iar la Sud cu Nr. Cadastrale 22433 si 1226	suprafata (mp) = 627, Categoria de folosinta=curti constructii, Numar cadastral= 26337, carte funciara=26337 Localizare=intravilan	2013	14.95	HCL nr.99/2009, Pentru completarea inventarului terenurilor care apartin domeniului public si privat al municipiului Calarasi; HCL nr.49/29.03.2018, privind aprobarea inventarului bunurilor care alcatuiesc domeniul privat al municipiului Calarasi; CF 26337 UAT municipiul Calarasi
689	-	Imobil-teren situat in , Str Lotrului, Nr. 12	suprafata (mp) = 314, Categoria de folosinta=curti constructii, Numar cadastral= 26338, carte funciara=26338 Localizare=intravilan	2013	7.49	HCL nr.99/2009, Pentru completarea inventarului terenurilor care apartin domeniului public si privat al municipiului Calarasi; HCL nr.49/29.03.2018, privind aprobarea inventarului bunurilor care alcatuiesc domeniul privat al municipiului Calarasi; CF 26338 UAT municipiul Calarasi
690	-	Imobil-teren situat in Loc. Calarasi, Jud. Calarasi, Imobilul se invecineaza pe latura de Vest, cu Cimitirul Sf. Lazar, la Nord Proprietate privata, la Est, Str. Barsei, iar la Sud cu Nr. Cadastrale 22433 si 1226	suprafata (mp) = 322, Categoria de folosinta=curti constructii, Numar cadastral= 26339, carte funciara=26339 Localizare=intravilan	2013	7.68	HCL nr.99/2009, Pentru completarea inventarului terenurilor care apartin domeniului public si privat al municipiului Calarasi; HCL nr.49/29.03.2018, privind aprobarea inventarului bunurilor care alcatuiesc domeniul privat al municipiului Calarasi; CF 26339 UAT municipiul Calarasi
691	-	Imobil-teren situat in Loc. Calarasi, Jud. Calarasi, Imobilul se invecineaza pe latura de Vest, cu Cimitirul Sf. Lazar, la Nord Proprietate privata, la Est, Str. Barsei, iar la Sud cu Nr. Cadastrale 22433 si 1226	suprafata (mp) = 321, Categoria de folosinta=curti constructii, Numar cadastral= 26340, carte funciara=26340 Localizare=intravilan	2013	7.66	HCL nr.99/2009, Pentru completarea inventarului terenurilor care apartin domeniului public si privat al municipiului Calarasi; HCL nr.49/29.03.2018, privind aprobarea inventarului bunurilor care alcatuiesc domeniul privat al municipiului Calarasi; CF 26340 UAT municipiul Calarasi



692	-	Imobil-teren situat in : Loc. Calarasi, Jud. Calarasi, Imobilul se invecineaza pe latura de Vest, cu Cimitirul Sf. Lazar, la Nord Proprietate privata, la Est , Str. Barsei, iar la Sud cu Nr. Cadastrale 22433 si 1226	suprafata (mp) = 315, Categoria de folosinta=curti constructii, Numar cadastral= 26341, carte funciara=26341 Localizare=intravilan	2013	7.51	HCL nr.99/2009, Pentru completarea inventarului terenurilor care apartin domeniului public si privat al municipiului Calarasi; HCL nr.49/29.03.2018, privind aprobarea inventarului bunurilor care alcatuiesc domeniul privat al municipiului Calarasi; CF 26341 UAT municipiul Calarasi
693	-	Imobil-teren situat in Loc. Calarasi, Jud. Calarasi, Imobilul se invecineaza pe latura de Vest, cu Cimitirul Sf. Lazar, la Nord Proprietate privata, la Est , Str. Barsei, iar la Sud cu Nr. Cadastrale 22433 si 1226	suprafata (mp) = 295, Categoria de folosinta=curti constructii, Numar cadastral= 26342, carte funciara=26342 Localizare=intravilan	2013	7.03	HCL nr.99/2009, Pentru completarea inventarului terenurilor care apartin domeniului public si privat al municipiului Calarasi; HCL nr.49/29.03.2018, privind aprobarea inventarului bunurilor care alcatuiesc domeniul privat al municipiului Calarasi; CF 26342 UAT municipiul Calarasi
694	-	Imobil-teren situat in : Loc. Calarasi, Jud. Calarasi, Imobilul se invecineaza pe latura de Vest, cu Cimitirul Sf. Lazar, la Nord Proprietate privata, la Est , Str. Barsei, iar la Sud cu Nr. Cadastrale 22433 si 1226	suprafata (mp) = 284, Categoria de folosinta=curti constructii, Numar cadastral= 26343, carte funciara=26343 Localizare=intravilan	2013	6.77	HCL nr.99/2009, Pentru completarea inventarului terenurilor care apartin domeniului public si privat al municipiului Calarasi; HCL nr.49/29.03.2018, privind aprobarea inventarului bunurilor care alcatuiesc domeniul privat al municipiului Calarasi; CF 26343 UAT municipiul Calarasi
695	-	Imobil-teren situat in : Loc. Calarasi, Jud. Calarasi, Imobilul se invecineaza pe latura de Vest, cu Cimitirul Sf. Lazar, la Nord Proprietate privata, la Est , Str. Barsei, iar la Sud cu Nr. Cadastrale 22433 si 1226	suprafata (mp) = 242, Categoria de folosinta=curti constructii, Numar cadastral= 26344, carte funciara=26344 Localizare=intravilan	2013	5.77	HCL nr.99/2009, Pentru completarea inventarului terenurilor care apartin domeniului public si privat al municipiului Calarasi; HCL nr.49/29.03.2018, privind aprobarea inventarului bunurilor care alcatuiesc domeniul privat al municipiului Calarasi; CF 26344 UAT municipiul Calarasi
696	-	Imobil-teren situat in : Loc. Calarasi, Jud. Calarasi, Imobilul se invecineaza pe latura de Vest, cu Cimitirul Sf. Lazar, la Nord Proprietate privata, la Est , Str. Barsei, iar la Sud cu Nr. Cadastrale 22433 si 1226	suprafata (mp) = 260, Categoria de folosinta=curti constructii, Numar cadastral= 26345, carte funciara=26345 Localizare=intravilan	2013	6.20	HCL nr.99/2009, Pentru completarea inventarului terenurilor care apartin domeniului public si privat al municipiului Calarasi; HCL nr.49/29.03.2018, privind aprobarea inventarului bunurilor care alcatuiesc domeniul privat al municipiului Calarasi; CF 26345 UAT municipiul Calarasi



697	-	Imobil-teren situat in : Loc. Calarasi, Jud. Calarasi, Imobilul se invecineaza pe latura de Vest, cu Cimitirul Sf. Lazar, la Nord Proprietate privata, la Est, Str. Barsei, iar la Sud cu Nr. Cadastrale 22433 si 1226	suprafata (mp) = 313, Categoria de folosinta=curti constructii, Numar cadastral= 26347, carte funciara=26347 Localizare=intravilan	2013	7.46	HCL nr.99/2009, Pentru completarea inventarului terenurilor care apartin domeniului public si privat al municipiului Calarasi; HCL nr.49/29.03.2018, privind aprobarea inventarului bunurilor care alcatuiesc domeniul privat al municipiului Calarasi; CF 26347 UAT municipiul Calarasi
698	-	Imobil-teren situat in Loc. Calarasi, Jud. Calarasi, Imobilul se invecineaza pe latura de Vest, cu Cimitirul Sf. Lazar, la Nord Proprietate privata, la Est, Str. Barsei, iar la Sud cu Nr. Cadastrale 22433 si 1226	suprafata (mp) = 297, Categoria de folosinta=curti constructii, Numar cadastral= 26348, carte funciara=26348 Localizare=intravilan	2013	7.08	HCL nr.99/2009, Pentru completarea inventarului terenurilor care apartin domeniului public si privat al municipiului Calarasi; HCL nr.49/29.03.2018, privind aprobarea inventarului bunurilor care alcatuiesc domeniul privat al municipiului Calarasi; CF 26348 UAT municipiul Calarasi
699	-	Imobil-teren situat in : Loc. Calarasi, Jud. Calarasi, Imobilul se invecineaza pe latura de Vest, cu Cimitirul Sf. Lazar, la Nord Proprietate privata, la Est, Str. Barsei, iar la Sud cu Nr. Cadastrale 22433 si 1226	suprafata (mp) = 308, Categoria de folosinta=curti constructii, Numar cadastral= 26349, carte funciara=26349 Localizare=intravilan	2013	7.34	HCL nr.99/2009, Pentru completarea inventarului terenurilor care apartin domeniului public si privat al municipiului Calarasi; HCL nr.49/29.03.2018, privind aprobarea inventarului bunurilor care alcatuiesc domeniul privat al municipiului Calarasi; CF 26349 UAT municipiul Calarasi
700	-	Imobil-teren situat in Loc. Calarasi, Jud. Calarasi, Imobilul se invecineaza pe latura de Vest, cu Cimitirul Sf. Lazar, la Nord Proprietate privata, la Est, Str. Barsei, iar la Sud cu Nr. Cadastrale 22433 si 1226	suprafata (mp) = 328, Categoria de folosinta=curti constructii, Numar cadastral= 26350, carte funciara=26350 Localizare=intravilan	2013	7.82	HCL nr.99/2009, Pentru completarea inventarului terenurilor care apartin domeniului public si privat al municipiului Calarasi; HCL nr.49/29.03.2018, privind aprobarea inventarului bunurilor care alcatuiesc domeniul privat al municipiului Calarasi; CF 26350 UAT municipiul Calarasi
701	-	Imobil-teren situat in Loc. Calarasi, Jud. Calarasi, Imobilul se invecineaza pe latura de Vest, cu Cimitirul Sf. Lazar, la Nord Proprietate privata, la Est, Str. Barsei, iar la Sud cu Nr. Cadastrale 22433 si 1226	suprafata (mp) = 304, Categoria de folosinta=curti constructii, Numar cadastral= 26351, carte funciara=26351 Localizare=intravilan	2013	7.25	HCL nr.99/2009, Pentru completarea inventarului terenurilor care apartin domeniului public si privat al municipiului Calarasi; HCL nr.49/29.03.2018, privind aprobarea inventarului bunurilor care alcatuiesc domeniul privat al municipiului Calarasi; CF 26351 UAT municipiul Calarasi



702	-	Imobil-teren situat in Loc. Calarasi, Jud. Calarasi, Imobilul se invecineaza pe latura de Vest, cu Cimitirul Sf. Lazar, la Nord Proprietate privata, la Est, Str. Barsei, iar la Sud cu Nr. Cadastrale 22433 si 1226	suprafata (mp) = 319, Categoria de folosinta=curti constructii, Numar cadastral= 26352, carte funciara=26352 Localizare=intravilan	2013	7.61	HCL nr.99/2009, Pentru completarea inventarului terenurilor care apartin domeniului public si privat al municipiului Calarasi; HCL nr.49/29.03.2018, privind aprobarea inventarului bunurilor care alcatuiesc domeniul privat al municipiului Calarasi; CF 26352 UAT municipiul Calarasi
703	-	Imobil-teren situat in : Loc. Calarasi, Jud. Calarasi, Imobilul se invecineaza pe latura de Vest, cu Cimitirul Sf. Lazar, la Nord Proprietate privata, la Est, Str. Barsei, iar la Sud cu Nr. Cadastrale 22433 si 1226	suprafata (mp) = 294, Categoria de folosinta=curti constructii, Numar cadastral= 26353, carte funciara=26353 Localizare=intravilan	2013	7.01	HCL nr.99/2009, Pentru completarea inventarului terenurilor care apartin domeniului public si privat al municipiului Calarasi; HCL nr.49/29.03.2018, privind aprobarea inventarului bunurilor care alcatuiesc domeniul privat al municipiului Calarasi; CF 26353 UAT municipiul Calarasi
704	-	Imobil-teren situat in Loc. Calarasi, Str Banatului, Nr. 27, Jud. Calarasi, Imobilul se invecineaza pe latura de Vest, cu Cimitirul Sf. Lazar, la Nord Proprietate privata, la Est, Str. Barsei, iar la Sud cu Nr. Cadastrale 22433 si 1226	suprafata (mp) = 294, Categoria de folosinta=curti constructii, Numar cadastral= 26354, carte funciara=26354 Localizare=intravilan	2013	7.01	HCL nr.99/2009, Pentru completarea inventarului terenurilor care apartin domeniului public si privat al municipiului Calarasi; HCL nr.49/29.03.2018, privind aprobarea inventarului bunurilor care alcatuiesc domeniul privat al municipiului Calarasi; CF 26354 UAT municipiul Calarasi
705	-	Imobil-teren situat in Loc. Calarasi, Jud. Calarasi, Imobilul se invecineaza pe latura de Vest, cu Cimitirul Sf. Lazar, la Nord Proprietate privata, la Est, Str. Barsei, iar la Sud cu Nr. Cadastrale 22433 si 1226	suprafata (mp) = 260, Categoria de folosinta=curti constructii, Numar cadastral= 26355, carte funciara=26355 Localizare=intravilan	2013	6.20	HCL nr.99/2009, Pentru completarea inventarului terenurilor care apartin domeniului public si privat al municipiului Calarasi; HCL nr.49/29.03.2018, privind aprobarea inventarului bunurilor care alcatuiesc domeniul privat al municipiului Calarasi; CF 26355 UAT municipiul Calarasi
706	-	Imobil-teren situat in : Loc. Calarasi, Jud. Calarasi, Imobilul se invecineaza pe latura de Vest, cu Cimitirul Sf. Lazar, la Nord Proprietate privata, la Est, Str. Barsei, iar la Sud cu Nr. Cadastrale 22433 si 1226	suprafata (mp) = 372, Categoria de folosinta=curti constructii, Numar cadastral= 26356, carte funciara=26356 Localizare=intravilan	2013	8.87	HCL nr.99/2009, Pentru completarea inventarului terenurilor care apartin domeniului public si privat al municipiului Calarasi; HCL nr.49/29.03.2018, privind aprobarea inventarului bunurilor care alcatuiesc domeniul privat al municipiului Calarasi; CF 26356 UAT municipiul Calarasi



707	-	Imobil-teren situat in : Loc. Calarasi, Jud. Calarasi, Imobilul se invecineaza pe latura de Vest, cu Cimitirul Sf. Lazar, la Nord Proprietate privata, la Est, Str. Barsei, iar la Sud cu Nr, Cadastrale 22433 si 1226 Imobil-teren situat in : Loc. Calarasi, Jud. Calarasi, Imobilul se invecineaza pe latura de Vest, cu Cimitirul Sf. Lazar, la Nord Proprietate privata, la Est, Str. Barsei, iar la Sud cu Nr, Cadastrale 22433 si 1226	2013	0,01	HCL nr.99/2009, Pentru completarea inventarului terenurilor care apartin domeniului public si privat al municipiului Calarasi; HCL nr.49/29.03.2018, privind aprobarea inventarului bunurilor care alcatuiesc domeniul privat al municipiului Calarasi; CF 26357 UAT municipiul Calarasi
708	-	Imobil-teren situat in Loc. Calarasi, Jud. Calarasi, Imobilul se invecineaza pe latura de Vest, cu Cimitirul Sf. Lazar, la Nord Proprietate privata, la Est, Str. Barsei, iar la Sud cu Nr, Cadastrale 22433 si 1226	2013	6.32	suprafata (mp) = 265, Categoria de folosinta=curti constructii, Numar cadastral= 26357, carte funciara=26357 Localizare=intravilan
709	-	Imobil-teren situat in Loc. Calarasi, Jud. Calarasi, Imobilul se invecineaza pe latura de Vest, cu Cimitirul Sf. Lazar, la Nord Proprietate privata, la Est, Str. Barsei, iar la Sud cu Nr, Cadastrale 22433 si 1226	2013	0,01	
710	-	Imobil-teren situat in Loc. Calarasi, Jud. Calarasi, Imobilul se invecineaza pe latura de Vest, cu Cimitirul Sf. Lazar, la Nord Proprietate privata, la Est, Str. Barsei, iar la Sud cu Nr, Cadastrale 22433 si 1226	2013	5.56	HCL nr.99/2009, Pentru completarea inventarului terenurilor care apartin domeniului public si privat al municipiului Calarasi; HCL nr.49/29.03.2018, privind aprobarea inventarului bunurilor care alcatuiesc domeniul privat al municipiului Calarasi; CF 26358 UAT municipiul Calarasi
711	-	Imobil-teren situat in : Loc. Calarasi, Jud. Calarasi, Imobilul se invecineaza pe latura de Vest, cu Cimitirul Sf. Lazar, la Nord Proprietate privata, la Est, Str. Barsei, iar la Sud cu Nr, Cadastrale 22433 si 1226	2013	7.11	HCL nr.99/2009, Pentru completarea inventarului terenurilor care apartin domeniului public si privat al municipiului Calarasi; HCL nr.49/29.03.2018, privind aprobarea inventarului bunurilor care alcatuiesc domeniul privat al municipiului Calarasi; CF 26359 UAT municipiul Calarasi



712	-	Imobil-teren situat in Loc. Calarasi, Jud. Calarasi, Imobilul se invecineaza pe latura de Vest, cu Cimitirul Sf. Lazar, la Nord Proprietate privata, la Est, Str. Barsei, iar la Sud cu Nr, Cadastrale 22433 si 1226	suprafata (mp) = 253, Categoria de folosinta=curti constructii, Numar cadastral= 26360, carte funciara=26360 Localizare=intravilan	2013	6.03	HCL nr.99/2009, Pentru completarea inventarului terenurilor care apartin domeniului public si privat al municipiului Calarasi; HCL nr.49/29.03.2018, privind aprobarea inventarului bunurilor care alcatuiesc domeniul privat al municipiului Calarasi; CF 26360 UAT municipiul Calarasi
713	-	Imobil-teren situat in : Loc. Calarasi, Jud. Calarasi, Imobilul se invecineaza pe latura de Vest, cu Cimitirul Sf. Lazar, la Nord Proprietate privata, la Est, Str. Barsei, iar la Sud cu Nr, Cadastrale 22433 si 1226	suprafata (mp) = 236, Categoria de folosinta=curti constructii, Numar cadastral= 26361, carte funciara=26361 Localizare=intravilan	2013	5.63	HCL nr.99/2009, Pentru completarea inventarului terenurilor care apartin domeniului public si privat al municipiului Calarasi; HCL nr.49/29.03.2018, privind aprobarea inventarului bunurilor care alcatuiesc domeniul privat al municipiului Calarasi; CF 26361 UAT municipiul Calarasi
714	-	Imobil-teren situat in Loc. Calarasi, Jud. Calarasi, Imobilul se invecineaza pe latura de Vest, cu Cimitirul Sf. Lazar, la Nord Proprietate privata, la Est, Str. Barsei, iar la Sud cu Nr, Cadastrale 22433 si 1226	suprafata (mp) = 232, Categoria de folosinta=curti constructii, Numar cadastral= 26362, carte funciara=26362 Localizare=intravilan	2013	5.53	HCL nr.99/2009, Pentru completarea inventarului terenurilor care apartin domeniului public si privat al municipiului Calarasi; HCL nr.49/29.03.2018, privind aprobarea inventarului bunurilor care alcatuiesc domeniul privat al municipiului Calarasi; CF 26362 UAT municipiul Calarasi
715	-	Imobil-teren situat in : Loc. Calarasi, Jud. Calarasi, Imobilul se invecineaza pe latura de Vest, cu Cimitirul Sf. Lazar, la Nord Proprietate privata, la Est, Str. Barsei, iar la Sud cu Nr, Cadastrale 22433 si 1226	suprafata (mp) = 237, Categoria de folosinta=curti constructii, Numar cadastral= 26363, carte funciara=26363 Localizare=intravilan	2013	5.65	HCL nr.99/2009, Pentru completarea inventarului terenurilor care apartin domeniului public si privat al municipiului Calarasi; HCL nr.49/29.03.2018, privind aprobarea inventarului bunurilor care alcatuiesc domeniul privat al municipiului Calarasi; CF 26363 UAT
716	-	Imobil-teren situat in : Loc. Calarasi, Jud. Calarasi, Imobilul se invecineaza pe latura de Vest, cu Cimitirul Sf. Lazar, la Nord Proprietate privata, la Est, Str. Barsei, iar la Sud cu Nr, Cadastrale 22433 si 1226	suprafata (mp) = 275, Categoria de folosinta=curti constructii, Numar cadastral= 26364, carte funciara=26364 Localizare=intravilan	2013	6.56	HCL nr.99/2009, Pentru completarea inventarului terenurilor care apartin domeniului public si privat al municipiului Calarasi; HCL nr.49/29.03.2018, privind aprobarea inventarului bunurilor care alcatuiesc domeniul privat al municipiului Calarasi; CF 26364 UAT municipiul Calarasi



717	-	Imobil-teren situat in : Loc. Calarasi, Jud. Calarasi, Imobilul se invecineaza pe latura de Vest, cu Cimitirul Sf. Lazar, la Nord Proprietate privata, la Est, Str. Barsei, iar la Sud cu Nr, Cadastrale 22433 si 1226 Imobil-teren situat in Loc. Calarasi, Jud. Calarasi, Imobilul se invecineaza pe latura de Vest, cu Cimitirul Sf. Lazar, la Nord Proprietate privata, la Est, Str. Barsei, iar la Sud cu Nr, Cadastrale 22433 si 1226	suprafata (mp) = 246, Categoria de folosinta=curti constructii, Numar cadastral= 26365, carte funciara=26365 Localizare=intravilan	2013	5.87	HCL nr.99/2009, Pentru completarea inventarului terenurilor care apartin domeniului public si privat al municipiului Calarasi; HCL nr.49/29.03.2018, privind aprobarea inventarului bunurilor care alcatuiesc domeniul privat al municipiului Calarasi; CF 26365 UAT municipiul Calarasi
718	-	Imobil-teren situat in Loc. Calarasi, Jud. Calarasi, Imobilul se invecineaza pe latura de Vest, cu Cimitirul Sf. Lazar, la Nord Proprietate privata, la Est, Str. Barsei, iar la Sud cu Nr, Cadastrale 22433 si 1226	suprafata (mp) = 465, Categoria de folosinta=curti constructii, Numar cadastral= 26366, carte funciara=26366 Localizare=intravilan	2013	11.09	HCL nr.99/2009, Pentru completarea inventarului terenurilor care apartin domeniului public si privat al municipiului Calarasi; HCL nr.49/29.03.2018, privind aprobarea inventarului bunurilor care alcatuiesc domeniul privat al municipiului Calarasi; CF 26366 UAT municipiul Calarasi
719	-	Imobil-teren situat in Loc. Calarasi, Jud. Calarasi, Imobilul se invecineaza pe latura de Vest, cu Cimitirul Sf. Lazar, la Nord Proprietate privata, la Est, Str. Barsei, iar la Sud cu Nr, Cadastrale 22433 si 1226	suprafata (mp) = 362, Categoria de folosinta=curti constructii, Numar cadastral= 26367, carte funciara=26367 Localizare=intravilan	2013	8.63	HCL nr.99/2009, Pentru completarea inventarului terenurilor care apartin domeniului public si privat al municipiului Calarasi; HCL nr.49/29.03.2018, privind aprobarea inventarului bunurilor care alcatuiesc domeniul privat al municipiului Calarasi; CF 26367 UAT municipiul Calarasi
720	-	Imobil-teren situat in Loc. Calarasi, Jud. Calarasi, Imobilul se invecineaza pe latura de Vest, cu Cimitirul Sf. Lazar, la Nord Proprietate privata, la Est, Str. Barsei, iar la Sud cu Nr, Cadastrale 22433 si 1226	suprafata (mp) = 387, Categoria de folosinta=curti constructii, Numar cadastral= 26368, carte funciara=26368 Localizare=intravilan	2013	9.23	HCL nr.99/2009, Pentru completarea inventarului terenurilor care apartin domeniului public si privat al municipiului Calarasi; HCL nr.49/29.03.2018, privind aprobarea inventarului bunurilor care alcatuiesc domeniul privat al municipiului Calarasi; CF 26368 UAT municipiul Calarasi
721	-	Imobil-teren situat in : Loc. Calarasi, Jud. Calarasi, Imobilul se invecineaza pe latura de Vest, cu Cimitirul Sf. Lazar, la Nord Proprietate privata, la Est, Str. Barsei, iar la Sud cu Nr, Cadastrale 22433 si 1226	suprafata (mp) = 287, Categoria de folosinta=curti constructii, Numar cadastral= 26369, carte funciara=26369 Localizare=intravilan	2013	6.84	HCL nr.99/2009, Pentru completarea inventarului terenurilor care apartin domeniului public si privat al municipiului Calarasi; HCL nr.49/29.03.2018, privind aprobarea inventarului bunurilor care alcatuiesc domeniul privat al municipiului Calarasi; CF 26369 UAT municipiul Calarasi



722	-	Imobil-teren situat in : Loc. Calarasi, Jud. Calarasi, Imobilul se invecineaza pe latura de Vest, cu Cimitirul Sf. Lazar, la Nord Proprietate privata, la Est , Str. Barsei, iar la Sud cu Nr, Cadastrale 22433 si 1226 Imobil-teren situat in : Loc. Calarasi, Jud. Calarasi, Imobilul se invecineaza pe latura de Vest, cu Cimitirul Sf. Lazar, la Nord Proprietate privata, la Est , Str. Barsei, iar la Sud cu Nr, Cadastrale 22433 si 1226	suprafata (mp) = 333, Categoria de folosinta=curti constructii, Numar cadastral= 26370, carte funciara=26370 Localizare=intravilan	2013	7.94	HCL nr.99/2009, Pentru completarea inventarului terenurilor care apartin domeniului public si privat al municipiului Calarasi; HCL nr.49/29.03.2018, privind aprobarea inventarului bunurilor care alcatuiesc domeniul privat al municipiului Calarasi; CF 26370 UAT municipiul Calarasi
723	-	Imobil-teren situat in : Loc. Calarasi, Jud. Calarasi, Imobilul se invecineaza pe latura de Vest, cu Cimitirul Sf. Lazar, la Nord Proprietate privata, la Est , Str. Barsei, iar la Sud cu Nr, Cadastrale 22433 si 1226	suprafata (mp) = 296, Categoria de folosinta=curti constructii, Numar cadastral= 26371, carte funciara=26371 Localizare=intravilan	2013	7.06	HCL nr.99/2009, Pentru completarea inventarului terenurilor care apartin domeniului public si privat al municipiului Calarasi; HCL nr.49/29.03.2018, privind aprobarea inventarului bunurilor care alcatuiesc domeniul privat al municipiului Calarasi; CF 26371 UAT municipiul Calarasi
724	-	Imobil-teren situat in : Loc. Calarasi, Jud. Calarasi, Imobilul se invecineaza pe latura de Vest, cu Cimitirul Sf. Lazar, la Nord Proprietate privata, la Est , Str. Barsei, iar la Sud cu Nr, Cadastrale 22433 si 1226	suprafata (mp) = 330, Categoria de folosinta=curti constructii, Numar cadastral= 26372, carte funciara=26372 Localizare=intravilan	2013	7.87	HCL nr.99/2009, Pentru completarea inventarului terenurilor care apartin domeniului public si privat al municipiului Calarasi; HCL nr.49/29.03.2018, privind aprobarea inventarului bunurilor care alcatuiesc domeniul privat al municipiului Calarasi; CF 26372 UAT municipiul Calarasi
725	-	Imobil-teren situat in Loc. Calarasi, Jud. Calarasi, Imobilul se invecineaza pe latura de Vest, cu Cimitirul Sf. Lazar, la Nord Proprietate privata, la Est , Str. Barsei, iar la Sud cu Nr, Cadastrale 22433 si 1226	suprafata (mp) = 282, Categoria de folosinta=curti constructii, Numar cadastral= 26373, carte funciara=26373 Localizare=intravilan	2013	6.72	HCL nr.99/2009, Pentru completarea inventarului terenurilor care apartin domeniului public si privat al municipiului Calarasi; HCL nr.49/29.03.2018, privind aprobarea inventarului bunurilor care alcatuiesc domeniul privat al municipiului Calarasi; CF 26373 UAT municipiul Calarasi
726	-	Imobil-teren situat in Loc. Calarasi, Jud. Calarasi, Imobilul se invecineaza pe latura de Vest, cu Cimitirul Sf. Lazar, la Nord Proprietate privata, la Est , Str. Barsei, iar la Sud cu Nr, Cadastrale 22433 si 1226	suprafata (mp) = 305, Categoria de folosinta=curti constructii, Numar cadastral= 26374, carte funciara=26374 Localizare=intravilan	2013	7.27	HCL nr.99/2009, Pentru completarea inventarului terenurilor care apartin domeniului public si privat al municipiului Calarasi; HCL nr.49/29.03.2018, privind aprobarea inventarului bunurilor care alcatuiesc domeniul privat al municipiului Calarasi; CF 26374 UAT municipiul Calarasi



727	-	Imobil-teren situat in Loc. Calarasi, Jud. Calarasi, Imobilul se invecineaza pe latura de Vest, cu Cimitirul Sf. Lazar, la Nord Proprietate privata, la Est, Str. Barsei, iar la Sud cu Nr. Cadastrale 22433 si 1226	suprafata (mp) = 260, Categoria de folosinta=curti constructii, Numar cadastral= 26375, carte funciara=26375 Localizare=intravilan	2013	6.20	HCL nr.99/2009, Pentru completarea inventarului terenurilor care apartin domeniului public si privat al municipiului Calarasi; HCL nr.49/29.03.2018, privind aprobarea inventarului bunurilor care alcatuiesc domeniul privat al municipiului Calarasi; CF 26375 UAT municipiul Calarasi
728	-	Imobil-teren situat in : Loc. Calarasi, Jud. Calarasi, Imobilul se invecineaza pe latura de Vest, cu Cimitirul Sf. Lazar, la Nord Proprietate privata, la Est, Str. Barsei, iar la Sud cu Nr. Cadastrale 22433 si 1226	suprafata (mp) = 333, Categoria de folosinta=curti constructii, Numar cadastral= 26376, carte funciara=26376 Localizare=intravilan	2013	7.94	HCL nr.99/2009, Pentru completarea inventarului terenurilor care apartin domeniului public si privat al municipiului Calarasi; HCL nr.49/29.03.2018, privind aprobarea inventarului bunurilor care alcatuiesc domeniul privat al municipiului Calarasi; CF 26376 UAT municipiul Calarasi
729	-	Imobil-teren situat in Loc. Calarasi, Jud. Calarasi, Imobilul se invecineaza pe latura de Vest, cu Cimitirul Sf. Lazar, la Nord Proprietate privata, la Est, Str. Barsei, iar la Sud cu Nr. Cadastrale 22433 si 1226	suprafata (mp) = 234, Categoria de folosinta=curti constructii, Numar cadastral= 26377, carte funciara=26377 Localizare=intravilan	2013	5.58	HCL nr.99/2009, Pentru completarea inventarului terenurilor care apartin domeniului public si privat al municipiului Calarasi; HCL nr.49/29.03.2018, privind aprobarea inventarului bunurilor care alcatuiesc domeniul privat al municipiului Calarasi; CF 26377 UAT municipiul Calarasi
730	-	Imobil-teren situat in : Loc. Calarasi, Jud. Calarasi, Imobilul se invecineaza pe latura de Vest, cu Cimitirul Sf. Lazar, la Nord Proprietate privata, la Est, Str. Barsei, iar la Sud cu Nr. Cadastrale 22433 si 1226	suprafata (mp) = 317, Categoria de folosinta=curti constructii, Numar cadastral= 26378, carte funciara=26378 Localizare=intravilan	2013	7.56	HCL nr.99/2009, Pentru completarea inventarului terenurilor care apartin domeniului public si privat al municipiului Calarasi; HCL nr.49/29.03.2018, privind aprobarea inventarului bunurilor care alcatuiesc domeniul privat al municipiului Calarasi; CF 26378 UAT municipiul Calarasi
731	-	Imobil-teren situat in : Loc. Calarasi, Jud. Calarasi, Imobilul se invecineaza pe latura de Vest, cu Cimitirul Sf. Lazar, la Nord Proprietate privata, la Est, Str. Barsei, iar la Sud cu Nr. Cadastrale 22433 si 1226	suprafata (mp) = 312, Categoria de folosinta=curti constructii, Numar cadastral= 26379, carte funciara=26379 Localizare=intravilan	2013	7.44	HCL nr.99/2009, Pentru completarea inventarului terenurilor care apartin domeniului public si privat al municipiului Calarasi; HCL nr.49/29.03.2018, privind aprobarea inventarului bunurilor care alcatuiesc domeniul privat al municipiului Calarasi; CF 26379 UAT municipiul Calarasi



732	-	Imobil-teren situat in Loc. Calarasi, Jud. Calarasi, Imobilul se invecineaza pe latura de Vest, cu Cimitirul Sf. Lazar, la Nord Proprietate privata, la Est, Str. Barsei, iar la Sud cu Nr. Cadastrale 22433 si 1226	suprafata (mp) = 317, Categoria de folosinta=curti constructii, Numar cadastral= 26380, carte funciara=26380 Localizare=intravilan	2013	7.56	HCL nr.99/2009, Pentru completarea inventarului terenurilor care apartin domeniului public si privat al municipiului Calarasi; HCL nr.49/29.03.2018, privind aprobarea inventarului bunurilor care alcatuiesc domeniul privat al municipiului Calarasi; CF 26380 UAT municipiul Calarasi
733	-	Imobil-teren situat in Loc. Calarasi, Jud. Calarasi, Imobilul se invecineaza pe latura de Vest, cu Cimitirul Sf. Lazar, la Nord Proprietate privata, la Est, Str. Barsei, iar la Sud cu Nr. Cadastrale 22433 si 1226	suprafata (mp) = 622, Categoria de folosinta=curti constructii, Numar cadastral= 26381, carte funciara=26381 Localizare=intravilan	2013	14.83	HCL nr.99/2009, Pentru completarea inventarului terenurilor care apartin domeniului public si privat al municipiului Calarasi; HCL nr.49/29.03.2018, privind aprobarea inventarului bunurilor care alcatuiesc domeniul privat al municipiului Calarasi; CF 26381 UAT municipiul Calarasi
734	-	Imobil-teren situat in Loc. Calarasi, Jud. Calarasi, Imobilul se invecineaza pe latura de Vest, cu Cimitirul Sf. Lazar, la Nord Proprietate privata, la Est, Str. Barsei, iar la Sud cu Nr. Cadastrale 22433 si 1226	suprafata (mp) = 310, Categoria de folosinta=curti constructii, Numar cadastral= 26382, carte funciara=26382 Localizare=intravilan	2013	7.39	HCL nr.99/2009, Pentru completarea inventarului terenurilor care apartin domeniului public si privat al municipiului Calarasi; HCL nr.49/29.03.2018, privind aprobarea inventarului bunurilor care alcatuiesc domeniul privat al municipiului Calarasi; CF 26382 UAT municipiul Calarasi
735	-	Imobil-teren situat in Loc. Calarasi, Jud. Calarasi, Imobilul se invecineaza pe latura de Vest, cu Cimitirul Sf. Lazar, la Nord Proprietate privata, la Est, Str. Barsei, iar la Sud cu Nr. Cadastrale 22433 si 1226	suprafata (mp) = 343, Categoria de folosinta=curti constructii, Numar cadastral= 26383, carte funciara=26383 Localizare=intravilan	2013	8.18	HCL nr.99/2009, Pentru completarea inventarului terenurilor care apartin domeniului public si privat al municipiului Calarasi; HCL nr.49/29.03.2018, privind aprobarea inventarului bunurilor care alcatuiesc domeniul privat al municipiului Calarasi; CF 26383 UAT municipiul Calarasi
736	-	Imobil-teren situat in Loc. Calarasi, Jud. Calarasi, Imobilul se invecineaza pe latura de Vest, cu Cimitirul Sf. Lazar, la Nord Proprietate privata, la Est, Str. Barsei, iar la Sud cu Nr. Cadastrale 22433 si 1226	suprafata (mp) = 275, Categoria de folosinta=curti constructii, Numar cadastral= 26384, carte funciara=26384 Localizare=intravilan	2013	6.56	HCL nr.99/2009, Pentru completarea inventarului terenurilor care apartin domeniului public si privat al municipiului Calarasi; HCL nr.49/29.03.2018, privind aprobarea inventarului bunurilor care alcatuiesc domeniul privat al municipiului Calarasi; CF 26384 UAT municipiul Calarasi



737	-	Imobil-teren situat in Loc. Calarasi, Jud. Calarasi, Imobilul se invecineaza pe latura de Vest, cu Cimitirul Sf. Lazar, la Nord Proprietate privata, la Est, Str. Barsei, iar la Sud cu Nr. Cadastrale 22433 si 1226	suprafata (mp) = 242, Categoria de folosinta=curti constructii, Numar cadastral= 26385, carte funciara=26385 Localizare=intravilan	2013	5.77	HCL nr.99/2009, Pentru completarea inventarului terenurilor care apartin domeniului public si privat al municipiului Calarasi; HCL nr.49/29.03.2018, privind aprobarea inventarului bunurilor care alcatuiesc domeniul privat al municipiului Calarasi; CF 26385 UAT municipiul Calarasi
738	-	Imobil-teren situat in Loc. Calarasi, Jud. Calarasi, Imobilul se invecineaza pe latura de Vest, cu Cimitirul Sf. Lazar, la Nord Proprietate privata, la Est, Str. Barsei, iar la Sud cu Nr. Cadastrale 22433 si 1226	suprafata (mp) = 253, Categoria de folosinta=curti constructii, Numar cadastral= 26386, carte funciara=26386 Localizare=intravilan	2013	6.03	HCL nr.99/2009, Pentru completarea inventarului terenurilor care apartin domeniului public si privat al municipiului Calarasi; HCL nr.49/29.03.2018, privind aprobarea inventarului bunurilor care alcatuiesc domeniul privat al municipiului Calarasi; CF 26386 UAT municipiul Calarasi
739	-	Imobil-teren situat in Loc. Calarasi, Jud. Calarasi, Imobilul se invecineaza pe latura de Vest, cu Cimitirul Sf. Lazar, la Nord Proprietate privata, la Est, Str. Barsei, iar la Sud cu Nr. Cadastrale 22433 si 1226	suprafata (mp) = 261, Categoria de folosinta=curti constructii, Numar cadastral= 26387, carte funciara=26387 Localizare=intravilan	2013	6.22	HCL nr.99/2009, Pentru completarea inventarului terenurilor care apartin domeniului public si privat al municipiului Calarasi; HCL nr.49/29.03.2018, privind aprobarea inventarului bunurilor care alcatuiesc domeniul privat al municipiului Calarasi; CF 26387 UAT municipiul Calarasi
740	-	Imobil-teren situat in : Loc. Calarasi, Jud. Calarasi, Imobilul se invecineaza pe latura de Vest, cu Cimitirul Sf. Lazar, la Nord Proprietate privata, la Est, Str. Barsei, iar la Sud cu Nr. Cadastrale 22433 si 1226	suprafata (mp) = 274, Categoria de folosinta=curti constructii, Numar cadastral= 26388, carte funciara=26388 Localizare=intravilan	2013	6.53	HCL nr.99/2009, Pentru completarea inventarului terenurilor care apartin domeniului public si privat al municipiului Calarasi; HCL nr.49/29.03.2018, privind aprobarea inventarului bunurilor care alcatuiesc domeniul privat al municipiului Calarasi; CF 26388 UAT municipiul Calarasi
741	-	Imobil-teren situat in : Loc. Calarasi, Jud. Calarasi, Imobilul se invecineaza pe latura de Vest, cu Cimitirul Sf. Lazar, la Nord Proprietate privata, la Est, Str. Barsei, iar la Sud cu Nr. Cadastrale 22433 si 1226	suprafata (mp) = 303, Categoria de folosinta=curti constructii, Numar cadastral= 26389, carte funciara=26389 Localizare=intravilan	2013	7.22	HCL nr.99/2009, Pentru completarea inventarului terenurilor care apartin domeniului public si privat al municipiului Calarasi; HCL nr.49/29.03.2018, privind aprobarea inventarului bunurilor care alcatuiesc domeniul privat al municipiului Calarasi; CF 26389 UAT municipiul Calarasi



742	-	Imobil-teren situat in Loc. Calarasi, Jud. Calarasi, Imobilul se invecineaza pe latura de Vest, cu Cimitirul Sf. Lazar, la Nord Proprietate privata, la Est, Str. Barsei, iar la Sud cu Nr, Cadastrale 22433 si 1226 Imobil-teren situat in Loc. Calarasi, Jud. Calarasi, Imobilul se invecineaza pe latura de Vest, cu Cimitirul Sf. Lazar, la Nord Proprietate privata, la Est, Str. Barsei, iar la Sud cu Nr, Cadastrale 22433 si 1226	suprafata (mp) = 304, Categoria de folosinta=curti constructii, Numar cadastral= 26390, carte funciara=26390 Localizare=intravilan	2013	7.25	HCL nr.99/2009, Pentru completarea inventarului terenurilor care apartin domeniului public si privat al municipiului Calarasi; HCL nr.49/29.03.2018, privind aprobarea inventarului bunurilor care alcatuiesc domeniul privat al municipiului Calarasi; CF 26390 UAT municipiul Calarasi
743	-	Imobil-teren situat in Loc. Calarasi, Jud. Calarasi, Imobilul se invecineaza pe latura de Vest, cu Cimitirul Sf. Lazar, la Nord Proprietate privata, la Est, Str. Barsei, iar la Sud cu Nr, Cadastrale 22433 si 1226	suprafata (mp) = 272, Categoria de folosinta=curti constructii, Numar cadastral= 26391, carte funciara=26391 Localizare=intravilan	2013	6.49	HCL nr.99/2009, Pentru completarea inventarului terenurilor care apartin domeniului public si privat al municipiului Calarasi; HCL nr.49/29.03.2018, privind aprobarea inventarului bunurilor care alcatuiesc domeniul privat al municipiului Calarasi; CF 26391 UAT municipiul Calarasi
744	-	Imobil-teren situat in Loc. Calarasi, Jud. Calarasi, Imobilul se invecineaza pe latura de Vest, cu Cimitirul Sf. Lazar, la Nord Proprietate privata, la Est, Str. Barsei, iar la Sud cu Nr, Cadastrale 22433 si 1226	suprafata (mp) = 344, Categoria de folosinta=curti constructii, Numar cadastral= 26392, carte funciara=26392 Localizare=intravilan	2013	8.20	HCL nr.99/2009, Pentru completarea inventarului terenurilor care apartin domeniului public si privat al municipiului Calarasi; HCL nr.49/29.03.2018, privind aprobarea inventarului bunurilor care alcatuiesc domeniul privat al municipiului Calarasi; CF 26392 UAT municipiul Calarasi
745	-	Imobil-teren situat in Loc. Calarasi, Jud. Calarasi, Imobilul se invecineaza pe latura de Vest, cu Cimitirul Sf. Lazar, la Nord Proprietate privata, la Est, Str. Barsei, iar la Sud cu Nr, Cadastrale 22433 si 1226	suprafata (mp) = 314, Categoria de folosinta=curti constructii, Numar cadastral= 26393, carte funciara=26393 Localizare=intravilan	2013	7.49	HCL nr.99/2009, Pentru completarea inventarului terenurilor care apartin domeniului public si privat al municipiului Calarasi; HCL nr.49/29.03.2018, privind aprobarea inventarului bunurilor care alcatuiesc domeniul privat al municipiului Calarasi; CF 26393 UAT municipiul Calarasi
746	-	Imobil-teren situat in Loc. Calarasi, Jud. Calarasi, Imobilul se invecineaza pe latura de Vest, cu Cimitirul Sf. Lazar, la Nord Proprietate privata, la Est, Str. Barsei, iar la Sud cu Nr, Cadastrale 22433 si 1226	suprafata (mp) = 309, Categoria de folosinta=curti constructii, Numar cadastral= 26394, carte funciara=26394 Localizare=intravilan	2013	7.37	HCL nr.99/2009, Pentru completarea inventarului terenurilor care apartin domeniului public si privat al municipiului Calarasi; HCL nr.49/29.03.2018, privind aprobarea inventarului bunurilor care alcatuiesc domeniul privat al municipiului Calarasi; CF 26394 UAT municipiul Calarasi



747	-	Imobil-teren situat in Loc. Calarasi, Jud. Calarasi, Imobilul se invecineaza pe latura de Vest, cu Cimitirul Sf. Lazar, la Nord Proprietate privata, la Est, Str. Barsei, iar la Sud cu Nr. Cadastrale 22433 si 1226	suprafata (mp) = 317, Categoria de folosinta=curti constructii, Numar cadastral= 26395, carte funciara=26395 Localizare=intravilan	2013	7.56	HCL nr.99/2009, Pentru completarea inventarului terenurilor care apartin domeniului public si privat al municipiului Calarasi; HCL nr.49/29.03.2018, privind aprobarea inventarului bunurilor care alcatuiesc domeniul privat al municipiului Calarasi; CF 26395 UAT municipiul Calarasi
748	-	Imobil-teren situat in : Loc. Calarasi, Jud. Calarasi, Imobilul se invecineaza pe latura de Vest, cu Cimitirul Sf. Lazar, la Nord Proprietate privata, la Est, Str. Barsei, iar la Sud cu Nr. Cadastrale 22433 si 1226	suprafata (mp) = 263, Categoria de folosinta=curti constructii, Numar cadastral= 26396, carte funciara=26396 Localizare=intravilan	2013	6.27	HCL nr.99/2009, Pentru completarea inventarului terenurilor care apartin domeniului public si privat al municipiului Calarasi; HCL nr.49/29.03.2018, privind aprobarea inventarului bunurilor care alcatuiesc domeniul privat al municipiului Calarasi; CF 26396 UAT municipiul Calarasi
749	-	Imobil-teren situat in Loc. Calarasi, Jud. Calarasi, Imobilul se invecineaza pe latura de Vest, cu Cimitirul Sf. Lazar, la Nord Proprietate privata, la Est, Str. Barsei, iar la Sud cu Nr. Cadastrale 22433 si 1226	suprafata (mp) = 241, Categoria de folosinta=curti constructii, Numar cadastral= 26397, carte funciara=26397 Localizare=intravilan	2013	5.75	HCL nr.99/2009, Pentru completarea inventarului terenurilor care apartin domeniului public si privat al municipiului Calarasi; HCL nr.49/29.03.2018, privind aprobarea inventarului bunurilor care alcatuiesc domeniul privat al municipiului Calarasi; CF 26397 UAT municipiul Calarasi
750	-	Imobil-teren situat in : Loc. Calarasi, Jud. Calarasi, Imobilul se invecineaza pe latura de Vest, cu Cimitirul Sf. Lazar, la Nord Proprietate privata, la Est, Str. Barsei, iar la Sud cu Nr. Cadastrale 22433 si 1226	suprafata (mp) = 282, Categoria de folosinta=curti constructii, Numar cadastral= 26398, carte funciara=26398 Localizare=intravilan	2013	6.72	HCL nr.99/2009, Pentru completarea inventarului terenurilor care apartin domeniului public si privat al municipiului Calarasi; HCL nr.49/29.03.2018, privind aprobarea inventarului bunurilor care alcatuiesc domeniul privat al municipiului Calarasi; CF 26398 UAT municipiul Calarasi
751	-	Imobil-teren situat in Loc. Calarasi, Jud. Calarasi, Imobilul se invecineaza pe latura de Vest, cu Cimitirul Sf. Lazar, la Nord Proprietate privata, la Est, Str. Barsei, iar la Sud cu Nr. Cadastrale 22433 si 1226	suprafata (mp) = 277, Categoria de folosinta=curti constructii, Numar cadastral= 26399, carte funciara=26399 Localizare=intravilan	2013	6.60	HCL nr.99/2009, Pentru completarea inventarului terenurilor care apartin domeniului public si privat al municipiului Calarasi; HCL nr.49/29.03.2018, privind aprobarea inventarului bunurilor care alcatuiesc domeniul privat al municipiului Calarasi; CF 26399 UAT municipiul Calarasi

