

752	-	Imobil-teren situat in Loc. Calarasi, Jud. Calarasi, Imobilul se invecineaza pe latura de Vest, cu Cimitirul Sf. Lazar, la Nord Proprietate privata, la Est, Str. Barsei, iar la Sud cu Nr. Cadastrale 22433 si 1226	suprafata (mp) = 277, Categoria de folosinta=curti constructii, Numar cadastral= 26400, carte funciara=26400 Localizare=intravilan	2013	6.60	HCL nr.99/2009, Pentru completarea inventarului terenurilor care apartin domeniului public si privat al municipiului Calarasi; HCL nr.49/29.03.2018, privind aprobarea inventarului bunurilor care alcatuiesc domeniul privat al municipiului Calarasi; CF 26400 UAT municipiul Calarasi
753	-	Imobil-teren situat in Loc. Calarasi, Jud. Calarasi, Imobilul se invecineaza pe latura de Vest, cu Cimitirul Sf. Lazar, la Nord Proprietate privata, la Est, Str. Barsei, iar la Sud cu Nr. Cadastrale 22433 si 1226	suprafata (mp) = 311, Categoria de folosinta=curti constructii, Numar cadastral= 26401, carte funciara=26401 Localizare=intravilan	2013	7.42	HCL nr.99/2009, Pentru completarea inventarului terenurilor care apartin domeniului public si privat al municipiului Calarasi; HCL nr.49/29.03.2018, privind aprobarea inventarului bunurilor care alcatuiesc domeniul privat al municipiului Calarasi; CF 26401 UAT municipiul Calarasi
754	-	Imobil-teren situat in Loc. Calarasi, Jud. Calarasi, Imobilul se invecineaza pe latura de Vest, cu Cimitirul Sf. Lazar, la Nord Proprietate privata, la Est, Str. Barsei, iar la Sud cu Nr. Cadastrale 22433 si 1226	suprafata (mp) = 305, Categoria de folosinta=curti constructii, Numar cadastral= 26402, carte funciara=26402 Localizare=intravilan	2013	7.27	HCL nr.99/2009, Pentru completarea inventarului terenurilor care apartin domeniului public si privat al municipiului Calarasi; HCL nr.49/29.03.2018, privind aprobarea inventarului bunurilor care alcatuiesc domeniul privat al municipiului Calarasi; CF 26402 UAT municipiul Calarasi
755	-	Imobil-teren situat in Loc. Calarasi, Jud. Calarasi, Imobilul se invecineaza pe latura de Vest, cu Cimitirul Sf. Lazar, la Nord Proprietate privata, la Est, Str. Barsei, iar la Sud cu Nr. Cadastrale 22433 si 1226	suprafata (mp) = 297, Categoria de folosinta=curti constructii, Numar cadastral= 26403, carte funciara=26403 Localizare=intravilan	2013	7.08	HCL nr.99/2009, Pentru completarea inventarului terenurilor care apartin domeniului public si privat al municipiului Calarasi; HCL nr.49/29.03.2018, privind aprobarea inventarului bunurilor care alcatuiesc domeniul privat al municipiului Calarasi; CF 26403 UAT municipiul Calarasi
756	-	Imobil-teren situat in Loc. Calarasi, Jud. Calarasi, Imobilul se invecineaza pe latura de Vest, cu Cimitirul Sf. Lazar, la Nord Proprietate privata, la Est, Str. Barsei, iar la Sud cu Nr. Cadastrale 22433 si 1226	suprafata (mp) = 304, Categoria de folosinta=curti constructii, Numar cadastral= 26404, carte funciara=26404 Localizare=intravilan	2013	7.25	HCL nr.99/2009, Pentru completarea inventarului terenurilor care apartin domeniului public si privat al municipiului Calarasi; HCL nr.49/29.03.2018, privind aprobarea inventarului bunurilor care alcatuiesc domeniul privat al municipiului Calarasi; CF 26404 UAT municipiul Calarasi



757	-	Imobil-teren situat in : Loc. Calarasi, Jud. Calarasi, Imobilul se invecineaza pe latura de Vest, cu Cimitirul Sf. Lazar, la Nord Proprietate privata, la Est , Str. Barsei, iar la Sud cu Nr. Cadastrale 22433 si 1226	suprafata (mp) = 314, Categoria de folosinta=curti constructii, Numar cadastral= 26405, carte funciara=26405 Localizare=intravilan	2013	7.49	HCL nr.99/2009, Pentru completarea inventarului terenurilor care apartin domeniului public si privat al municipiului Calarasi; HCL nr.49/29.03.2018, privind aprobarea inventarului bunurilor care alcatuiesc domeniul privat al municipiului Calarasi; CF 26405 UAT municipiul Calarasi
758	-	Imobil-teren situat in Loc. Calarasi, Jud. Calarasi, Imobilul se invecineaza pe latura de Vest, cu Cimitirul Sf. Lazar, la Nord Proprietate privata, la Est , Str. Barsei, iar la Sud cu Nr. Cadastrale 22433 si 1226	suprafata (mp) = 297, Categoria de folosinta=curti constructii, Numar cadastral= 26406, carte funciara=26406 Localizare=intravilan	2013	7.08	HCL nr.99/2009, Pentru completarea inventarului terenurilor care apartin domeniului public si privat al municipiului Calarasi; HCL nr.49/29.03.2018, privind aprobarea inventarului bunurilor care alcatuiesc domeniul privat al municipiului Calarasi; CF 26406 UAT municipiul Calarasi
759	-	Imobil-teren situat in : Loc. Calarasi, Jud. Calarasi, Imobilul se invecineaza pe latura de Vest, cu Cimitirul Sf. Lazar, la Nord Proprietate privata, la Est , Str. Barsei, iar la Sud cu Nr. Cadastrale 22433 si 1226	suprafata (mp) = 294, Categoria de folosinta=curti constructii, Numar cadastral= 26407, carte funciara=26407 Localizare=intravilan	2013	7.01	HCL nr.99/2009, Pentru completarea inventarului terenurilor care apartin domeniului public si privat al municipiului Calarasi; HCL nr.49/29.03.2018, privind aprobarea inventarului bunurilor care alcatuiesc domeniul privat al municipiului Calarasi; CF 26407 UAT municipiul Calarasi
760	-	Imobil-teren situat in Loc. Calarasi, Jud. Calarasi, Imobilul se invecineaza pe latura de Vest, cu Cimitirul Sf. Lazar, la Nord Proprietate privata, la Est , Str. Barsei, iar la Sud cu Nr. Cadastrale 22433 si 1226	suprafata (mp) = 282, Categoria de folosinta=curti constructii, Numar cadastral= 26408, carte funciara=26408 Localizare=intravilan	2013	6.72	HCL nr.99/2009, Pentru completarea inventarului terenurilor care apartin domeniului public si privat al municipiului Calarasi; HCL nr.49/29.03.2018, privind aprobarea inventarului bunurilor care alcatuiesc domeniul privat al municipiului Calarasi; CF 26408 UAT municipiul Calarasi
761	-	Imobil-teren situat in : Loc. Calarasi, Jud. Calarasi, Imobilul se invecineaza pe latura de Vest, cu Cimitirul Sf. Lazar, la Nord Proprietate privata, la Est , Str. Barsei, iar la Sud cu Nr. Cadastrale 22433 si 1226	suprafata (mp) = 272, Categoria de folosinta=curti constructii, Numar cadastral= 26409, carte funciara=26409 Localizare=intravilan	2013	6.49	HCL nr.99/2009, Pentru completarea inventarului terenurilor care apartin domeniului public si privat al municipiului Calarasi; HCL nr.49/29.03.2018, privind aprobarea inventarului bunurilor care alcatuiesc domeniul privat al municipiului Calarasi; CF 26409 UAT municipiul Calarasi



762	-	Imobil-teren situat in : Loc. Calarasi, Jud. Calarasi, Imobi. se invecineaza pe latura de Vest, cu Cimitirul Sf. Lazar, la Nord Proprietate privata, la Est, Str. Barsei, iar la Sud cu Nr. Cadastrale 22433 si 1226	suprafata (mp) = 309, Categoria de folosinta=curti constructii, Numar cadastral= 26410, carte funciara=26410 Localizare=intravilan	2013	7.37	HCL nr.99/2009, Pentru completarea inventarului terenurilor care apartin domeniului public si privat al municipiului Calarasi; HCL nr.49/29.03.2018, privind aprobarea inventarului bunurilor care alcatuiesc domeniul privat al municipiului Calarasi; CF 26410 UAT municipiul Calarasi
763	-	Imobil-teren situat in : Loc. Calarasi, Jud. Calarasi, Imobilul se invecineaza pe latura de Vest, cu Cimitirul Sf. Lazar, la Nord Proprietate privata, la Est, Str. Barsei, iar la Sud cu Nr. Cadastrale 22433 si 1226	suprafata (mp) = 341, Categoria de folosinta=curti constructii, Numar cadastral= 26411, carte funciara=26411 Localizare=intravilan	2013	8.13	HCL nr.99/2009, Pentru completarea inventarului terenurilor care apartin domeniului public si privat al municipiului Calarasi; HCL nr.49/29.03.2018, privind aprobarea inventarului bunurilor care alcatuiesc domeniul privat al municipiului Calarasi; CF 26411 UAT municipiul Calarasi
764	-	Imobil-teren situat in : Loc. Calarasi, Jud. Calarasi, Imobilul se invecineaza pe latura de Vest, cu Cimitirul Sf. Lazar, la Nord Proprietate privata, la Est, Str. Barsei, iar la Sud cu Nr. Cadastrale 22433 si 1226	suprafata (mp) = 321, Categoria de folosinta=curti constructii, Numar cadastral= 26412, carte funciara=26412 Localizare=intravilan	2013	7.65	HCL nr.99/2009, Pentru completarea inventarului terenurilor care apartin domeniului public si privat al municipiului Calarasi; HCL nr.49/29.03.2018, privind aprobarea inventarului bunurilor care alcatuiesc domeniul privat al municipiului Calarasi; CF 26412 UAT municipiul Calarasi
765	-	Imobil-teren situat in : Loc. Calarasi, Jud. Calarasi, Imobilul se invecineaza pe latura de Vest, cu Cimitirul Sf. Lazar, la Nord Proprietate privata, la Est, Str. Barsei, iar la Sud cu Nr. Cadastrale 22433 si 1226	suprafata (mp) = 345, Categoria de folosinta=curti constructii, Numar cadastral= 26413, carte funciara=26413 Localizare=intravilan	2013	8.23	HCL nr.99/2009, Pentru completarea inventarului terenurilor care apartin domeniului public si privat al municipiului Calarasi; HCL nr.49/29.03.2018, privind aprobarea inventarului bunurilor care alcatuiesc domeniul privat al municipiului Calarasi; CF 26413 UAT municipiul Calarasi
766	-	Imobil-teren situat in Loc. Calarasi, Jud. Calarasi, Imobilul se invecineaza pe latura de Vest, cu Cimitirul Sf. Lazar, la Nord Proprietate privata, la Est, Str. Barsei, iar la Sud cu Nr. Cadastrale 22433 si 1226	suprafata (mp) = 332, Categoria de folosinta=curti constructii, Numar cadastral= 26414, carte funciara=26414 Localizare=intravilan	2013	7.92	HCL nr.99/2009, Pentru completarea inventarului terenurilor care apartin domeniului public si privat al municipiului Calarasi; HCL nr.49/29.03.2018, privind aprobarea inventarului bunurilor care alcatuiesc domeniul privat al municipiului Calarasi; CF 26414 UAT municipiul Calarasi



767	-	Imobil-teren situat in : Loc. Calarasi, Jud. Calarasi, Imobilul se invecineaza pe latura de Vest, cu Cimitirul Sf. Lazar, la Nord Proprietate privata, la Est, Str. Barsei, iar la Sud cu Nr, Cadastrale 22433 si 1226	suprafata (mp) = 302, Categoria de folosinta=curti constructii, Numar cadastral= 26415, carte funciara=26415 Localizare=intravilan	2013	7.20	HCL nr.99/2009, Pentru completarea inventarului terenurilor care apartin domeniului public si privat al municipiului Calarasi; HCL nr.49/29.03.2018, privind aprobarea inventarului bunurilor care alcatuiesc domeniul privat al municipiului Calarasi; CF 26415 UAT municipiul Calarasi
768	-	Imobil-teren situat in Loc. Calarasi, Jud. Calarasi, Imobilul se invecineaza pe latura de Vest, cu Cimitirul Sf. Lazar, la Nord Proprietate privata, la Est, Str. Barsei, iar la Sud cu Nr, Cadastrale 22433 si 1226	suprafata (mp) = 331, Categoria de folosinta=curti constructii, Numar cadastral= 26416, carte funciara=26416 Localizare=intravilan	2013	7.89	HCL nr.99/2009, Pentru completarea inventarului terenurilor care apartin domeniului public si privat al municipiului Calarasi; HCL nr.49/29.03.2018, privind aprobarea inventarului bunurilor care alcatuiesc domeniul privat al municipiului Calarasi; CF 26416 UAT municipiul Calarasi
769	-	Imobil-teren situat in Loc. Calarasi, Jud. Calarasi, Imobilul se invecineaza pe latura de Vest, cu Cimitirul Sf. Lazar, la Nord Proprietate privata, la Est, Str. Barsei, iar la Sud cu Nr, Cadastrale 22433 si 1226	suprafata (mp) = 356, Categoria de folosinta=curti constructii, Numar cadastral= 26417, carte funciara=26417 Localizare=intravilan	2013	8.49	HCL nr.99/2009, Pentru completarea inventarului terenurilor care apartin domeniului public si privat al municipiului Calarasi; HCL nr.49/29.03.2018, privind aprobarea inventarului bunurilor care alcatuiesc domeniul privat al municipiului Calarasi; CF 26417 UAT municipiul Calarasi
770	-	Imobil-teren situat in Loc. Calarasi, Jud. Calarasi, Imobilul se invecineaza pe latura de Vest, cu Cimitirul Sf. Lazar, la Nord Proprietate privata, la Est, Str. Barsei, iar la Sud cu Nr, Cadastrale 22433 si 1226	suprafata (mp) = 295, Categoria de folosinta=curti constructii, Numar cadastral= 26418, carte funciara=26418 Localizare=intravilan	2013	7.03	HCL nr.99/2009, Pentru completarea inventarului terenurilor care apartin domeniului public si privat al municipiului Calarasi; HCL nr.49/29.03.2018, privind aprobarea inventarului bunurilor care alcatuiesc domeniul privat al municipiului Calarasi; CF 26418 UAT municipiul Calarasi
771	-	Imobil-teren situat in : Loc. Calarasi, Jud. Calarasi, Imobilul se invecineaza pe latura de Vest, cu Cimitirul Sf. Lazar, la Nord Proprietate privata, la Est, Str. Barsei, iar la Sud cu Nr, Cadastrale 22433 si 1226	suprafata (mp) = 274, Categoria de folosinta=curti constructii, Numar cadastral= 26419, carte funciara=26419 Localizare=intravilan	2013	6.53	HCL nr.99/2009, Pentru completarea inventarului terenurilor care apartin domeniului public si privat al municipiului Calarasi; HCL nr.49/29.03.2018, privind aprobarea inventarului bunurilor care alcatuiesc domeniul privat al municipiului Calarasi; CF 26419 UAT municipiul Calarasi



772	-	Imobil-teren situat in Loc. Calarasi, Jud. Calarasi, Imobili. se invecineaza pe latura de Vest, cu Cimitirul Sf. Lazar, la Nord Proprietate privata, la Est, Str. Barsei, iar la Sud cu Nr. Cadastrale 22433 si 1226	suprafata (mp) = 301, Categoria de folosinta=curti constructii, Numar cadastral= 26420, carte funciara=26420 Localizare=intravilan	2013	7.18	HCL nr.99/2009, Pentru completarea inventarului terenurilor care apartin domeniului public si privat al municipiului Calarasi; HCL nr.49/29.03.2018, privind aprobarea inventarului bunurilor care alcatuiesc domeniul privat al municipiului Calarasi; CF 26420 UAT municipiul Calarasi
773	-	Imobil-teren situat in : Loc. Calarasi, Jud. Calarasi, Imobilul se invecineaza pe latura de Vest, cu Cimitirul Sf. Lazar, la Nord Proprietate privata, la Est, Str. Barsei, iar la Sud cu Nr. Cadastrale 22433 si 1226	suprafata (mp) = 313, Categoria de folosinta=curti constructii, Numar cadastral= 26421, carte funciara=26421 Localizare=intravilan	2013	7.45	HCL nr.99/2009, Pentru completarea inventarului terenurilor care apartin domeniului public si privat al municipiului Calarasi; HCL nr.49/29.03.2018, privind aprobarea inventarului bunurilor care alcatuiesc domeniul privat al municipiului Calarasi; CF 26421 UAT municipiul Calarasi
774	-	Imobil - teren situat in str.Prelungirea Muncii, nr.1 (langa ROMPLY), lot 1	Suprafata (mp) lot 1 = 170, C1 = 77 mp (fara acte), Categoria de folosinta=curti constructii, Numar cadastral=33562, Carte funciara = 33562, Localizare=intravilan	2012	23.07	CNSA 14096/19.03.2021, HCL nr.72/2011, privind aprobarea inventarului bunurilor care alcatuiesc domeniul privat al municipiului Călărași la data de 31.12.2010, HCL nr.49/29.03.2018, privind aprobarea inventarului bunurilor care alcatuiesc domeniul privat al municipiului Calarasi; CF 33562 UAT municipiul Calarasi
775	-	Imobil - teren situat in str.Prelungirea Muncii, nr.3 (langa ROMPLY), lot 2	Suprafata (mp) = 200, C1 = 54 mp (fara acte), Categoria de folosinta=curti constructii, Numar cadastral=33564, Carte funciara = 33564, Localizare=intravilan	2012	27.15	CNSA 14096/19.03.2021, HCL nr.72/2011, privind aprobarea inventarului bunurilor care alcatuiesc domeniul privat al municipiului Călărași la data de 31.12.2010, HCL nr.49/29.03.2018, privind aprobarea inventarului bunurilor care alcatuiesc domeniul privat al municipiului Calarasi, CF 33564 UAT municipiul Calarasi



776	-	Imobil - teren situat in str.Prelungirea Muncii, nr.5 (langa ROMPLY), lot 3	Suprafata (mp) = 150.00, C1 = 32 mp (fara acte) Categoria de folosinta = curti constructii, Numar cadastral = 33558, Carte funciara = 33558, Localizare = intravilan	2012	20.36	CNSA 14096/19.03.2021, HCL nr.72/2011, privind aprobarea inventarului bunurilor care alcătuiesc domeniul privat al municipiului Călărași la data de 31.12.2010, HCL nr.49/29.03.2018, privind aprobarea inventarului bunurilor care alcătuiesc domeniul privat al municipiului Calarasi, CF 33558 UAT municipiul Calarasi
777	-	Imobil - teren situat in str.Prelungirea Muncii, nr.7 (langa ROMPLY), lot 4	Suprafata (mp) = 146, C1 = 79 mp (fara acte), Categoria de folosinta=curti constructii, Numar cadastral=33575, Carte funciara = 33575, Localizare=intravilan	2012	19.82	CNSA 14096/19.03.2021, HCL nr.72/2011, privind aprobarea inventarului bunurilor care alcătuiesc domeniul privat al municipiului Călărași la data de 31.12.2010, HCL nr.49/29.03.2018, privind aprobarea inventarului bunurilor care alcătuiesc domeniul privat al municipiului Calarasi, CF 33575 UAT municipiul Calarasi
778	-	Imobil - teren situat in str.Prelungirea Muncii, nr.7A (langa ROMPLY), lot 5	Suprafata (mp) = 158, C1 = 52 mp (fara acte), Categoria de folosinta=curti constructii, Numar cadastral=33561, Carte funciara = 33561, Localizare=intravilan	2012	21.45	CNSA 14096/19.03.2021, HCL nr.72/2011, privind aprobarea inventarului bunurilor care alcătuiesc domeniul privat al municipiului Călărași la data de 31.12.2010, HCL nr.49/29.03.2018, privind aprobarea inventarului bunurilor care alcătuiesc domeniul privat al municipiului Calarasi, CF 33561 UAT municipiul Calarasi
779	-	Imobil - teren situat in str.Prelungirea Muncii, nr.7B (langa ROMPLY), lot 6	Suprafata (mp) = 165, C1 = 12 mp (fara acte), Categoria de folosinta=curti constructii, Numar cadastral=33565, Carte funciara = 33565, Localizare=intravilan	2012	22.40	CNSA 14096/19.03.2021, HCL nr.72/2011, privind aprobarea inventarului bunurilor care alcătuiesc domeniul privat al municipiului Călărași la data de 31.12.2010, HCL nr.49/29.03.2018, privind aprobarea inventarului bunurilor care alcătuiesc domeniul privat al municipiului Calarasi, CF 33565 UAT municipiul Calarasi



780	-	Imobil - teren situat in str.Prelungirea Muncii, nr.7C (langa ROMPLY), lot 7	Suprafata (mp) = 191, Categoria de folosinta=curti constructii, Numar cadastral=33563, Carte funciara = 33563, Localizare=intravilan	2012	25.93	CNSA 14096/19.03.2021, HCL nr.72/2011, privind aprobarea inventarului bunurilor care alcătuiesc domeniul privat al municipiului Călărași la data de 31.12.2010, HCL nr.49/29.03.2018, privind aprobarea inventarului bunurilor care alcătuiesc domeniul privat al municipiului Calarasi
781	-	Imobil - teren intravilan Zona Magureni-CFR-CCH (Radu Gabriel-T157)	Suprafata (mp) = 2700, Carte funciara =	2016	312.33	HCL nr.72/2011, privind aprobarea inventarului bunurilor care alcătuiesc domeniul privat al municipiului Călărași la data de 31.12.2010, HCL nr.49/29.03.2018, privind aprobarea inventarului bunurilor care alcătuiesc domeniul privat al municipiului Calarasi
782	-	Imobil - teren situat in Zona Magureni-CFR-CCH (Barzulea Elena)	Suprafata (mp) = 900, Carte funciara =	2016	98.63	HCL nr.72/2011, privind aprobarea inventarului bunurilor care alcătuiesc domeniul privat al municipiului Călărași la data de 31.12.2010, HCL nr.49/29.03.2018, privind aprobarea inventarului bunurilor care alcătuiesc domeniul privat al municipiului Calarasi
783	-	Imobil - teren intravilan Zona Magureni-CFR-CCH (Stela Stela)	Suprafata (mp) = 3000, Carte funciara =	2016	347.03	HCL nr.72/2011, privind aprobarea inventarului bunurilor care alcătuiesc domeniul privat al municipiului Călărași la data de 31.12.2010, HCL nr.49/29.03.2018, privind aprobarea inventarului bunurilor care alcătuiesc domeniul privat al municipiului Calarasi
784	-	Imobil - teren intravilan Zona Magureni-CFR-CCH	Suprafata (mp) = 800, Carte funciara =	2016	87.67	HCL nr.72/2011, privind aprobarea inventarului bunurilor care alcătuiesc domeniul privat al municipiului Călărași la data de 31.12.2010, HCL nr.49/29.03.2018, privind aprobarea inventarului bunurilor care alcătuiesc domeniul privat al municipiului Calarasi



785	-	Imobil - teren situat in Zona Magureni-Borcea	Suprafata (mp) = 1800, Carte funciara =	2013	208.22	HCL nr.72/2011, privind aprobarea inventarului bunurilor care alcătuiesc domeniul privat al municipiului Călărași la data de 31.12.2010, HCL nr.49/29.03.2018, privind aprobarea inventarului bunurilor care alcătuiesc domeniul privat al municipiului Calarasi
786	-	Imobil - teren situat in zona Magureni-Borcea	Suprafata (mp) = 900, Carte funciara =	2013	98.63	HCL nr.72/2011, privind aprobarea inventarului bunurilor care alcătuiesc domeniul privat al municipiului Călărași la data de 31.12.2010, HCL nr.49/29.03.2018, privind aprobarea inventarului bunurilor care alcătuiesc domeniul privat al municipiului Calarasi
787	-	Imobil - teren langa Rampa de Gunoi	Suprafata (mp) = 2000, Carte funciara =	2009	329.93	HCL nr.72/2011, privind aprobarea inventarului bunurilor care alcătuiesc domeniul privat al municipiului Călărași la data de 31.12.2010, HCL nr.49/29.03.2018, privind aprobarea inventarului bunurilor care alcătuiesc domeniul privat al municipiului Calarasi
788	-	Imobil - teren situat in str.Petrosani, nr.65-CFR	Suprafata (mp) = 740, Carte funciara =	2009	81.10	HCL nr.72/2011, privind aprobarea inventarului bunurilor care alcătuiesc domeniul privat al municipiului Călărași la data de 31.12.2010, HCL nr.49/29.03.2018, privind aprobarea inventarului bunurilor care alcătuiesc domeniul privat al municipiului Calarasi
789	-	Imobil - teren si constructie situat in str.Pacii, nr.19	Suprafata (mp) = 216, C1=129 mp (cu acte), Categoria de folosință = curți construcții, Numar cadastral = 34863, Carte funciara = 34863, Localizare = intravilan	2013	19.93	HCL nr.72/2011, privind aprobarea inventarului bunurilor care alcătuiesc domeniul privat al municipiului Călărași la data de 31.12.2010, HCL nr.49/29.03.2018, privind aprobarea inventarului bunurilor care alcătuiesc domeniul privat al municipiului Calarasi CF 34863 JAA municipiul Calarasi



790	-	Imobil - teren situat in str.Caramidari, nr.29	Suprafata (mp) = 207, Carte funciara =	2013	32.38	HCL nr.72/2011, privind aprobarea inventarului bunurilor care alcătuiesc domeniul privat al municipiului Călărași la data de 31.12.2010, HCL nr.49/29.03.2018, privind aprobarea inventarului bunurilor care alcătuiesc domeniul privat al municipiului Calarasi
791	-	Imobil - teren str.Stejarului, langa bloc D7	Suprafata (mp) = 38, Carte funciara =	2013	17.63	HCL nr.72/2011, privind aprobarea inventarului bunurilor care alcătuiesc domeniul privat al municipiului Călărași la data de 31.12.2010, HCL nr.49/29.03.2018, privind aprobarea inventarului bunurilor care alcătuiesc domeniul privat al municipiului Calarasi
792	-	Imobil - teren str.Progresul, nr.21, bl.B1, sc.B, ap.3	Suprafata (mp) = 6,21, Carte funciara =	2013	9.67	HCL nr.72/2011, privind aprobarea inventarului bunurilor care alcătuiesc domeniul privat al municipiului Călărași la data de 31.12.2010, HCL nr.49/29.03.2018, privind aprobarea inventarului bunurilor care alcătuiesc domeniul privat al municipiului Calarasi
793	-	Imobil - teren situat langa ELIZA SMART-Ro REC (Zona str.Locomotivei, nr.113, Bl.L1)	Suprafata (mp) = 1000, Categorica de folosinta=curti constructii, Numar cadastral=22885, Carte funciara = 22885, Localizare=intravilan	2013	141.34	HCL nr.72/2011, privind aprobarea inventarului bunurilor care alcătuiesc domeniul privat al municipiului Călărași la data de 31.12.2010, HCL nr.49/29.03.2018, privind aprobarea inventarului bunurilor care alcătuiesc domeniul privat al municipiului Calarasi, CF 22885 UAT municipiul Calarasi
794	-	Imobil - teren si constructie situat in str.Aleea Dumbrava Minunata, nr.105	Suprafata (mp) = 4225.00 , C1=72 mp (cu acte), C2=42 mp (cu acte), Categorica de folosinta = curti constructii , Numar cadastral = 32609 , Carte funciara = 32609 , Localizare = intravilan	2013	1940.81	HCL nr.72/2011, privind aprobarea inventarului bunurilor care alcătuiesc domeniul privat al municipiului Călărași la data de 31.12.2010, HCL nr.49/29.03.2018, privind aprobarea inventarului bunurilor care alcătuiesc domeniul privat al municipiului Calarasi, CF 32609 UAT municipiul Calarasi



795	-	Imobil - teren situat in Prel.Bucuresti, langa bl.M19	Suprafata (mp) = 113.00 , Categoria de folosinta = curti constructii , Numar cadastral = 22962 , Carte funciara = 22962 , Localizare = intravilan	2013	95.96	HCL nr.72/2011, privind aprobarea inventarului bunurilor care alcătuiesc domeniul privat al municipiului Călărași la data de 31.12.2010, HCL nr.49/29.03.2018, privind aprobarea inventarului bunurilor care alcătuiesc domeniul privat al municipiului Calarasi, CF 22962 UAT municipiul Calarasi
796	-	Imobil - teren, Statie Pompare Apa Uzata Zona Modelu - Blocuri (str.Movilita), INCINTA BLOCURI F1,F2,F3-IMC	Suprafata (mp) = 100.00 , Categoria de folosinta = curti constructii , Numar cadastral = 22878 , Carte funciara = 22878 , Localizare = intravilan	2013	47.93	HCL nr.25/2010 privind trecerea din domeniul public in domeniul privat al municipiului Calarasi a unor imobile , HCL nr.49/29.03.2018, privind aprobarea inventarului bunurilor care alcătuiesc domeniul privat al municipiului Calarasi, CF 22878 UAT municipiul Calarasi
797	-	Imobil - teren Uzina de Apa, str.Eroilor Revolutiei 22 Decembrie 1989, nr.3	Suprafata (mp) = 20561.00 , Categoria de folosinta = curti constructii , Numar cadastral = 22953 , Carte funciara = 22953 , Localizare = intravilan	2013	10728.13	HCL nr.25/2010 privind trecerea din domeniul public in domeniul privat al municipiului Calarasi a unor imobile , HCL nr.49/29.03.2018, privind aprobarea inventarului bunurilor care alcătuiesc domeniul privat al municipiului Calarasi, CF 22953 UAT municipiul Calarasi
798	-	Imobil - teren Statie de Pompare Jiriau, situat in Parc Dumbrava	Suprafata (mp) = 1828.00 , Categoria de folosinta = curti constructii , Numar cadastral = 22908 , Carte funciara = 22908 , Localizare = intravilan	2013	904.88	HCL nr.25/2010 privind trecerea din domeniul public in domeniul privat al municipiului Calarasi a unor imobile , HCL nr.49/29.03.2018, privind aprobarea inventarului bunurilor care alcătuiesc domeniul privat al municipiului Calarasi, CF 22908 UAT



799	-	Imobil - teren Statie de Pompare-Decantare Chiciu, Sos.Chiciu, DN3B, KM 12.5	Suprafata (mp) = 12523.00 , Categoria de folosinta = curti constructii , Numar cadastral = 22929 , Carte funciara = 22929 , Localizare = intravilan	2013	273.03	HCL nr.25/2010 privind trecerea din domeniul public in domeniul privat al municipiului Calarasi a unor imobile , HCL nr.49/29.03.2018, privind aprobarea inventarului bunurilor care alcatuiesc domeniul privat al municipiului Calarasi, CF 22929 UAT municipiul Calarasi
800	-	Imobil - teren intravilan situat in str.Stirbei Voda (RUPA)	Suprafata (mp) = 450, Categoria de folosinta = , Numar cadastral = 23162, Carte funciara = 23162, Localizare =	2013	139.73	HCL nr.72/2010 pentru completarea HCL nr. 93/2002 cu privire la aprobarea inventarului terenurilor care apartin domeniului privat al municipiului Calarasi, HCL nr.49/29.03.2018, privind aprobarea inventarului bunurilor care alcatuiesc domeniul privat al municipiului Calarasi, CF 23162 UAT municipiul Calarasi
801	-	Imobil - teren situat in Str. ALEEA DUMBRAVA MINUNATA, Nr. 1	Suprafata (mp) = 856, Categoria de folosinta = , Numar cadastral = 32155, Carte funciara = 32155, Localizare =		292.57	HCL nr.105/2010 pentru completarea HCL nr. 93/2002 cu privire la aprobarea inventarului domeniul privat al municipiului Calarasi, HCL nr.49/29.03.2018, privind aprobarea inventarului bunurilor care alcatuiesc domeniul privat al municipiului Calarasi, CF 32155 UAT municipiul Calarasi
802	-	Imobil - teren, str.Cornisei, bloc D1, Zona ANL-uri (terasa bloc D1)	Suprafata (mp) = 93.00 , Categoria de folosinta = curti constructii , Numar cadastral = 23759 , Carte funciara = 23759 , Localizare = intravilan	2013	39.44	HCL nr.129/2010 pentru completarea HCL nr. 93/2002 cu privire la aprobarea inventarului terenurilor care apartin domeniului privat al municipiului Călărași municipiul Calarasi HCL nr.49/29.03.2018, privind aprobarea inventarului bunurilor care alcatuiesc domeniul privat al municipiului Calarasi, CF 23759 UAT municipiul Calarasi



803	-	Imobil - teren situat in B-dul N. Titulescu, langa bl.D1	Suprafata (mp) = 64,64, Categoria de folosinta = , Numar cadastral = , Carte funciara = , Localizare =	2013	23.66	HCL nr.49/29.03.2018, privind aprobarea inventarului bunurilor care alcatuiesc domeniul privat al municipiului Calarasi
804	-	Imobil - teren situat in str.Dunarea, in zona Blocului M12	Suprafata (mp) = 98.00 , Categoria de folosinta = curti constructii , Numar cadastral = 23753 , Carte funciara = 23753 , Localizare = intravilan	2012	29.79	HCL nr.130/2010 pentru completarea HCL nr. 93/2002 cu privire la aprobarea inventarului terenurilor care apartin domeniului privat al municipiului Călărași, HCL nr.49/29.03.2018, privind aprobarea inventarului bunurilor care alcatuiesc domeniul privat al municipiului Calarasi, CF 23753 UAT municipiul Calarasi
805	-	Imobil - teren situat in str. Stirbei Voda, langa Cofetaria Meduza	Suprafata (mp) = 72.00 , Categoria de folosinta = curti constructii , Numar cadastral = , Carte funciara = , Localizare = intravilan	2013	35.84	HCL nr.134/2010 privind trecerea din domeniul public in domeniul privat al municipiului Călărași a imobilului situat in strada Stirbei Vodă, lângă Cofetăria Meduza, HCL nr.49/29.03.2018, privind aprobarea inventarului bunurilor care alcatuiesc domeniul privat al municipiului Calarasi
806	-	Imobil - teren situat in str.Dumbravei, nr.1 (intersectie cu str.Nufarului)	Suprafata (mp) = 21.00 , Categoria de folosinta = curti constructii , Numar cadastral = 23762 , Carte funciara = 23762 , Localizare = intravilan	2013	7.29	HCL nr.49/29.03.2018, privind aprobarea inventarului bunurilor care alcatuiesc domeniul privat al municipiului Calarasi, CF 23762 UAT municipiul Calarasi
807	-	Imobil - teren situat in str.Victoriei, langa Bl.H9	Suprafata (mp) = 30.00 , Categoria de folosinta = curti constructii , Numar cadastral = , Carte funciara = , Localizare = intravilan	2013	14.27	HCL nr.131/2010 privind trecerea din domeniul public in domeniul privat al municipiului Calarasi al unui teren in suprafata de 30 mp, HCL nr.49/29.03.2018, privind aprobarea inventarului bunurilor care alcatuiesc domeniul privat al municipiului Calarasi
808	-	Imobil - teren situat in Str. MUSETELULUI , Nr. 23, Bl. H26, Sc. A	Suprafata (mp) = 325, Categoria de folosinta=curti constructii, Numar cadastral=33567, Carte funciara = 33567, Localizare=intravilan	2021	72.45	HCL nr.49/29.03.2018, privind aprobarea inventarului bunurilor care alcatuiesc domeniul privat al municipiului Calarasi, CF 33567 UAT municipiul Calarasi



809	-	Imobil - teren situat in Str. MUSETELULUI , Nr. 23, Bl. H26, Sc. B	Suprafata (mp) = 327, Categoria de folosinta=curti constructii, Numar cadastral=33568, Carte funciara = 33568, Localizare=intravilan	2021	72.89	HCL nr.49/29.03.2018, privind aprobarea inventarului bunurilor care alcatuiesc domeniul privat al municipiului Calarasi, CF 33568 UAT municipiul Calarasi
810	-	Imobil - teren situat in Str. MUSETELULUI , Nr. 23	Suprafata (mp) = 2144, Categoria de folosinta=curti constructii, Numar cadastral=33569, Carte funciara = 33569, Localizare=intravilan	2021	477.94	HCL nr.49/29.03.2018, privind aprobarea inventarului bunurilor care alcatuiesc domeniul privat al municipiului Calarasi, CF 33569 UAT municipiul Calarasi
811	-	Imobil - teren situat in str.Musetelului, nr.4A, bl.J54 (Constructorului), bl.100 Garsoniere (fost bl.I V28)	Suprafata (mp) = 1042.00 , Categoria de folosinta = curti constructii , Numar cadastral = 21397 , Carte funciara = 21397 , Localizare = intravilan	2013	477.41	HCL nr.46/2016, privind aprobarea inventarului bunurilor care alcatuiesc domeniul privat al municipiului Calarasi in anul 2015; HCL nr.49/29.03.2018, privind aprobarea inventarului bunurilor care alcatuiesc domeniul privat al municipiului Calarasi; CF 21397 municipiul Calarasi
812	-	Imobil - teren situat in str.Musetelului (Constructorului), bloc 40 de apartamente bl.J55 (fost bl.V28)	Suprafata (mp) = 762.00 , Categoria de folosinta = curti constructii , Numar cadastral = 21394 , Carte funciara = 21394 , Localizare = intravilan	2013	333.51	HCL nr.46/2016, privind aprobarea inventarului bunurilor care alcatuiesc domeniul privat al municipiului Calarasi in anul 2015; HCL nr.49/29.03.2018, privind aprobarea inventarului bunurilor care alcatuiesc domeniul privat al municipiului Calarasi; CF 21394 municipiul Calarasi
813	-	Imobil - teren situat in Zona Parcului Central,Sos Chiciului, Nr. 1BIS, langa Lacul de Agreement	Suprafata (mp) = 9125.00 , Categoria de folosinta = curti constructii , Numar cadastral = 32772 , Carte funciara = 32772 , Localizare = intravilan	2013	301.50	HCL nr.180/2010 privind atestarea apartenentei unor imobile-terenuri la domeniul public al municipiului Calarasi, HCL nr.49/29.03.2018, privind aprobarea inventarului bunurilor care alcatuiesc domeniul privat al municipiului Calarasi; CF 32772 municipiul Calarasi



814	-	Imobil - teren si constructii, str.Barbu Stefanescu Delavrancea, nr.21	Suprafata (mp) = 1571.00 , C1 = 136 mp (cu acte), C2 = 35 mp (cu acte), Categoria de folosinta = curti constructii (1149 mp), arabil (422 mp), Numar cadastral = 30404 , Carte funciara = 30404 , Localizare = intravilan	2017	281.89	HCL nr.18/2009, privind modificarea si completarea HCL nr. 93/2002 „privind aprobarea inventarului terenurilor care apartin domeniului privat al municipiului Calarasi”, HCL nr.49/29.03.2018, privind aprobarea inventarului bunurilor care alcatuiesc domeniul privat al municipiului Calarasi; CF 30404 UAT municipiul Calarasi
815	1.6.4	Imobil - constructie, str.Barbu Stefanescu Delavrancea Dobrogei, nr.21 (Administrare: 01-07-2020)		2018	88.20	
816	-	Imobil - teren, str.Prelungirea Dobrogei, nr.1, ZONA D.SUB 4	Suprafata (mp) = 450.00 , Categoria de folosinta = arabil , Numar cadastral = 25159 , Carte funciara = 25159 , Localizare = intravilan		71.77	HCL nr.18/2009, privind modificarea si completarea HCL nr. 93/2002 „privind aprobarea inventarului terenurilor care apartin domeniului privat al municipiului Calarasi”, HCL nr.49/29.03.2018, privind aprobarea inventarului bunurilor care alcatuiesc domeniul privat al municipiului Calarasi; CF 25159 UAT municipiul Calarasi
817	-	Imobil - teren str.Barbu Stefanescu Delavrancea, nr.3A	Suprafata (mp) = 450.00 , Categoria de folosinta = arabil, Numar cadastral = 25160 , Carte funciara = 25160 , Localizare = intravilan		71.77	HCL nr.18/2009, privind modificarea si completarea HCL nr. 93/2002 „privind aprobarea inventarului terenurilor care apartin domeniului privat al municipiului Calarasi”, HCL nr.49/29.03.2018, privind aprobarea inventarului bunurilor care alcatuiesc domeniul privat al municipiului Calarasi; CF 25160 UAT municipiul Calarasi
818	-	Imobil teren situat in strada Avocat Aurel Elefterescu, nr. 1 (lot 1 - Cartier Rezidential)	Suprafata (mp) = 477.00 , Categoria de folosinta = curti constructii , Numar cadastral = 23377 , Carte funciara = 23377 , Localizare = intravilan	2023	56.75	HCL nr.146/2006 Pentru aprobarea asocierii in participatiune a municipiului CALARASI Cu Societatea Comerciala "CONCAS" S.A.Buzau, HCL nr.49/29.03.2018, privind aprobarea inventarului bunurilor care alcatuiesc domeniul privat al municipiului Calarasi; Act de alipire nr. 2264/15.06.2022 CF 23377 UAT municipiul Calarasi



819	-	Imobil teren situat in soseaua Sloboziei, cvartal 65, parcela 18/2 (lot 2 - Cartier Rezidential)	Suprafata (mp) = 400.00 , Categoria de folosinta = curti constructii , Numar cadastral = 23378 , Carte funciara = 23378 , Localizare = intravilan	2023	47.59	HCL nr.146/2006 Pentru aprobarea asocierii in participatiune a municipiului CALARASI Cu Societatea Comerciala "CONCAS" S.A.Buzau, HCL nr.49/29.03.2018, privind aprobarea inventarului bunurilor care alcatuiesc domeniul privat al municipiului Calarasi; CF 23378 UAT municipiul Calarasi
820	-	Imobil teren situat in soseaua Sloboziei, cvartal 65, parcela 18/2 (lot 3+8 - Cartier Rezidential)	Suprafata (mp) = 800.00 , Categoria de folosinta = curti constructii , Numar cadastral = 34374 , Carte funciara = 34374 , Localizare = intravilan	2023	95.18	HCL nr.146/2006 Pentru aprobarea asocierii in participatiune a municipiului CALARASI Cu Societatea Comerciala "CONCAS" S.A.Buzau, HCL nr.49/29.03.2018, privind aprobarea inventarului bunurilor care alcatuiesc domeniul privat al municipiului Calarasi; Act de alipire nr. 2264/15.06.2022 CF 34374 UAT municipiul Calarasi
821	-	Imobil teren situat in strada Avocat Aurel Elefterescu, nr. 7 (lot 4 - Cartier Rezidential)	Suprafata (mp) = 400.00 , Categoria de folosinta = curti constructii , Numar cadastral = 23380 , Carte funciara = 23380 , Localizare = intravilan	2023	47.59	HCL nr.146/2006 Pentru aprobarea asocierii in participatiune a municipiului CALARASI Cu Societatea Comerciala "CONCAS" S.A.Buzau, HCL nr.49/29.03.2018, privind aprobarea inventarului bunurilor care alcatuiesc domeniul privat al municipiului Calarasi; CF 23380 UAT municipiul Calarasi
822	-	Imobil teren situat in strada Avocat Aurel Elefterescu, nr. 9 (lot 5 - Cartier Rezidential)	Suprafata (mp) = 477.00 , Categoria de folosinta = curti constructii , Numar cadastral = 23381 , Carte funciara = 23381 , Localizare = intravilan	2023	56.74	HCL nr.146/2006 Pentru aprobarea asocierii in participatiune a municipiului CALARASI Cu Societatea Comerciala "CONCAS" S.A.Buzau, HCL nr.49/29.03.2018, privind aprobarea inventarului bunurilor care alcatuiesc domeniul privat al municipiului Calarasi; CF 23381 UAT municipiul Calarasi



823	-	Imobil teren situat in soseaua Sloboziei, cvartal 65, parcela 18/2 (lot 7 - Cartier Rezidential)	Suprafata (mp) = 400.00 , Categoria de folosinta = curti constructii , Numar cadastral = 23383 , Carte funciara = 23383 , Localizare = intravilan	2023	47.59	HCL nr.146/2006 Pentru aprobarea asocierii in participatiune a municipiului CALARASI Cu Societatea Comerciala "CONCAS" S.A.Buzau, HCL nr.49/29.03.2018, privind aprobarea inventarului bunurilor care alcatuiesc domeniul privat al municipiului Calarasi; CF 23383 UAT municipiul Calarasi
824	-	Imobil teren situat in soseaua Sloboziei, cvartal 65, parcela 18/2 (lot 9 - Cartier Rezidential)	Suprafata (mp) = 400.00 , Categoria de folosinta = curti constructii , Numar cadastral = 23385 , Carte funciara = 23385 , Localizare = intravilan	2023	47.59	HCL nr.146/2006 Pentru aprobarea asocierii in participatiune a municipiului CALARASI Cu Societatea Comerciala "CONCAS" S.A.Buzau, HCL nr.49/29.03.2018, privind aprobarea inventarului bunurilor care alcatuiesc domeniul privat al municipiului Calarasi; CF 23385 UAT municipiul Calarasi
825	-	Imobil teren situat in strada Preot Parlea Alexandru, nr. 2 (lot 10 - Cartier Rezidential)	Suprafata (mp) = 478.00 , Categoria de folosinta = curti constructii , Numar cadastral = 23386 , Carte funciara = 23386 , Localizare = intravilan	2023	56.87	HCL nr.146/2006 Pentru aprobarea asocierii in participatiune a municipiului CALARASI Cu Societatea Comerciala "CONCAS" S.A.Buzau, HCL nr.49/29.03.2018, privind aprobarea inventarului bunurilor care alcatuiesc domeniul privat al municipiului Calarasi; CF 23386 UAT municipiul Calarasi
826	-	Imobil teren situat in strada Preot Parlea Alexandru, nr. 1 (lot 11 - Cartier Rezidential)	Suprafata (mp) = 570.00 , Categoria de folosinta = curti constructii , Numar cadastral = 23387 , Carte funciara = 23387 , Localizare = intravilan	2023	67.82	HCL nr.146/2006 Pentru aprobarea asocierii in participatiune a municipiului CALARASI Cu Societatea Comerciala "CONCAS" S.A.Buzau, HCL nr.49/29.03.2018, privind aprobarea inventarului bunurilor care alcatuiesc domeniul privat al municipiului Calarasi; CF 23387 UAT municipiul Calarasi
827	-	Imobil teren situat in strada Preot Ionescu Alexandru, nr. 4-6 (lot 12+13+18+19 - Cartier Rezidential)	Suprafata (mp) = 1232.00 , Categoria de folosinta = curti constructii , Numar cadastral = 27002 , Carte funciara = 27002 , Localizare = intravilan	2023	146.58	HCL nr.49/29.03.2018, privind aprobarea inventarului bunurilor care alcatuiesc domeniul privat al municipiului Calarasi; Act Notarial nr. 2319, din 18/07/2013 emis de BNP SERBAN ANGELICA VALENTINA; CF 27002 UAT municipiul Calarasi



828	-	Imobil teren situat in soseaua Sloboziei, cvartal 65, parcela 18/2 (lot 27 - Cartier Rezidential)	Suprafata (mp) = 396.00 , Categoria de folosinta = curti constructii , Numar cadastral = 23403 , Carte funciara = 23403 , Localizare = intravilan	2023	47.12	HCL nr. 146/2006 Pentru aprobarea asocierii in participatiune a municipiului CALARASI Cu Societatea Comerciala "CONCAS" S.A.Buzau, HCL nr.49/29.03.2018, privind aprobarea inventarului bunurilor care alcatuiesc domeniul privat al municipiului Calarasi; CF 23403 UAT municipiul Calarasi
829	-	Imobil teren situat in soseaua Sloboziei, cvartal 65, parcela 18/2 (lot 28 - Cartier Rezidential)	Suprafata (mp) = 396.00 , Categoria de folosinta = curti constructii , Numar cadastral = 23404 , Carte funciara = 23404 , Localizare = intravilan	2023	47.12	HCL nr. 146/2006 Pentru aprobarea asocierii in participatiune a municipiului CALARASI Cu Societatea Comerciala "CONCAS" S.A.Buzau, HCL nr.49/29.03.2018, privind aprobarea inventarului bunurilor care alcatuiesc domeniul privat al municipiului Calarasi; CF 23404 UAT municipiul Calarasi
830	-	Imobil teren situat in soseaua Sloboziei, cvartal 65, parcela 18/2 (lot 29-33 + lot 163 - Cartier Rezidential)	Suprafata (mp) = 686.00 , Categoria de folosinta = curti constructii , Numar cadastral = 29561 , Carte funciara = 29561 , Localizare = intravilan	2023	81.62	HCL nr.49/29.03.2018, privind aprobarea inventarului bunurilor care alcatuiesc domeniul privat al municipiului Calarasi; Act Notarial nr. 2259, din 15/06/2022 emis de Serban Angelica Valentina; CF 29561 UAT municipiul Calarasi
831	-	Imobil teren situat in strada Avocat Aurel Elefterescu, nr. 11 (lot 34 - Cartier Rezidential)	Suprafata (mp) = 557.00 , Categoria de folosinta = curti constructii , Numar cadastral = 23410 , Carte funciara = 23410 , Localizare = intravilan	2023	66.27	HCL nr.146/2006 Pentru aprobarea asocierii in participatiune a municipiului CALARASI Cu Societatea Comerciala "CONCAS" S.A.Buzau, HCL nr.49/29.03.2018, privind aprobarea inventarului bunurilor care alcatuiesc domeniul privat al municipiului Calarasi; CF 23410 UAT municipiul Calarasi
832	-	Imobil teren situat in soseaua Sloboziei, cvartal 65, parcela 18/2 (lot 36 - Cartier Rezidential)	Suprafata (mp) = 400.00 , Categoria de folosinta = curti constructii , Numar cadastral = 23412 , Carte funciara = 23412 , Localizare = intravilan	2023	47.59	HCL nr.146/2006 Pentru aprobarea asocierii in participatiune a municipiului CALARASI Cu Societatea Comerciala "CONCAS" S.A.Buzau, HCL nr.49/29.03.2018, privind aprobarea inventarului bunurilor care alcatuiesc domeniul privat al municipiului Calarasi; CF 23412 UAT municipiul Calarasi



833	-	Imobil teren situat in strada Avocat Aurel Elefterescu, nr. 17 (lot 37 - Cartier Rezidential)	Suprafata (mp) = 400.00 , Categoria de folosinta = curti constructii , Numar cadastral = 23413 , Carte funciara = 23413 , Localizare = intravilan	2023	47.59	HCL nr.146/2006 Pentru aprobarea asocierii in participatiune a municipiului CALARASI Cu Societatea Comerciala "CONCAS" S.A.Buzau, HCL nr.49/29.03.2018, privind aprobarea inventarului bunurilor care alcatuiesc domeniul privat al municipiului Calarasi; CF 23413 UAT municipiul Calarasi
834	-	Imobil teren situat in strada Avocat Aurel Elefterescu, nr. 19 (lot 38 - Cartier Rezidential)	Suprafata (mp) = 399.00 , Categoria de folosinta = curti constructii , Numar cadastral = 23414 , Carte funciara = 23414 , Localizare = intravilan	2023	47.47	HCL nr.146/2006 Pentru aprobarea asocierii in participatiune a municipiului CALARASI Cu Societatea Comerciala "CONCAS" S.A.Buzau, HCL nr.49/29.03.2018, privind aprobarea inventarului bunurilor care alcatuiesc domeniul privat al municipiului Calarasi; CF 23414 UAT municipiul Calarasi
835	-	Imobil teren situat in soseaua Sloboziei, cvartal 65, parcela 18/2 (lot 40 - Cartier Rezidential)	Suprafata (mp) = 400.00 , Categoria de folosinta = curti constructii , Numar cadastral = 23416 , Carte funciara = 23416 , Localizare = intravilan	2023	47.59	HCL nr.146/2006 Pentru aprobarea asocierii in participatiune a municipiului CALARASI Cu Societatea Comerciala "CONCAS" S.A.Buzau, HCL nr.49/29.03.2018, privind aprobarea inventarului bunurilor care alcatuiesc domeniul privat al municipiului Calarasi; CF 23416 UAT municipiul Calarasi
836	-	Imobil teren situat in soseaua Sloboziei, cvartal 65, parcela 18/2 (lot 41 - Cartier Rezidential)	Suprafata (mp) = 400.00 , Categoria de folosinta = curti constructii , Numar cadastral = 23417 , Carte funciara = 23417 , Localizare = intravilan	2023	47.59	HCL nr.146/2006 Pentru aprobarea asocierii in participatiune a municipiului CALARASI Cu Societatea Comerciala "CONCAS" S.A.Buzau, HCL nr.49/29.03.2018, privind aprobarea inventarului bunurilor care alcatuiesc domeniul privat al municipiului Calarasi; CF 23417 UAT municipiul Calarasi
837	-	Imobil teren situat in soseaua Sloboziei, cvartal 65, parcela 18/2 (lot 42 - Cartier Rezidential)	Suprafata (mp) = 400.00 , Categoria de folosinta = curti constructii , Numar cadastral = 23418 , Carte funciara = 23418 , Localizare = intravilan	2023	47.59	HCL nr.146/2006 Pentru aprobarea asocierii in participatiune a municipiului CALARASI Cu Societatea Comerciala "CONCAS" S.A.Buzau, HCL nr.49/29.03.2018, privind aprobarea inventarului bunurilor care alcatuiesc domeniul privat al municipiului Calarasi; CF 23418 UAT municipiul Calarasi



838	-	Imobil teren situat in strada Preot Parlea Alexandru, nr. 12 (lot 43 - Cartier Rezidential)	Suprafata (mp) = 557.00 , Categoria de folosinta = curti constructii , Numar cadastral = 23419 , Carte funciara = 23419 , Localizare = intravilan	2023	66.27	HCL nr. 146/2006 Pentru aprobarea asocierii in participatiune a municipiului CALARASI Cu Societatea Comerciala "CONCAS" S.A.Buzau, HCL nr.49/29.03.2018, privind aprobarea inventarului bunurilor care alcatuiesc domeniul privat al municipiului Calarasi; CF 23419 UAT municipiul Calarasi
839	-	Imobil teren situat in soseaua Sloboziei, cvartal 65, parcela 18/2 (lot 46 - Cartier Rezidential)	Suprafata (mp) = 400.00 , Categoria de folosinta = curti constructii , Numar cadastral = 23422 , Carte funciara = 23422 , Localizare = intravilan	2023	47.59	HCL nr. 146/2006 Pentru aprobarea asocierii in participatiune a municipiului CALARASI Cu Societatea Comerciala "CONCAS" S.A.Buzau, HCL nr.49/29.03.2018, privind aprobarea inventarului bunurilor care alcatuiesc domeniul privat al municipiului Calarasi; CF 23422 UAT municipiul Calarasi
840	-	Imobil teren situat in soseaua Sloboziei, cvartal 65, parcela 18/2 (lot 47 - Cartier Rezidential)	Suprafata (mp) = 400.00 , Categoria de folosinta = curti constructii , Numar cadastral = 23423 , Carte funciara = 23423 , Localizare = intravilan	2023	47.59	HCL nr. 146/2006 Pentru aprobarea asocierii in participatiune a municipiului CALARASI Cu Societatea Comerciala "CONCAS" S.A.Buzau, HCL nr.49/29.03.2018, privind aprobarea inventarului bunurilor care alcatuiesc domeniul privat al municipiului Calarasi; CF 23423 UAT municipiul Calarasi
841	-	Imobil teren situat in soseaua Sloboziei, cvartal 65, parcela 18/2 (lot 48 - Cartier Rezidential)	Suprafata (mp) = 432.00 , Categoria de folosinta = curti constructii , Numar cadastral = 23424 , Carte funciara = 23424 , Localizare = intravilan	2023	51.40	HCL nr. 146/2006 Pentru aprobarea asocierii in participatiune a municipiului CALARASI Cu Societatea Comerciala "CONCAS" S.A.Buzau, HCL nr.49/29.03.2018, privind aprobarea inventarului bunurilor care alcatuiesc domeniul privat al municipiului Calarasi; CF 23424 UAT municipiul Calarasi
842	-	Imobil teren situat in soseaua Sloboziei, cvartal 65, parcela 18/2 (lot 49 - Cartier Rezidential)	Suprafata (mp) = 431.00 , Categoria de folosinta = curti constructii , Numar cadastral = 23425 , Carte funciara = 23425 , Localizare = intravilan	2023	51.28	HCL nr. 146/2006 Pentru aprobarea asocierii in participatiune a municipiului CALARASI Cu Societatea Comerciala "CONCAS" S.A.Buzau, HCL nr.49/29.03.2018, privind aprobarea inventarului bunurilor care alcatuiesc domeniul privat al municipiului Calarasi; CF 23425 UAT municipiul Calarasi



843	-	Imobil teren situat in soseaua Sloboziei, cvartal 65, parcela 18/2 (lot 50 - Cartier Rezidential)	Suprafata (mp) = 400.00 , Categoria de folosinta = curti constructii , Numar cadastral = 23426 , Carte funciara = 23426 , Localizare = intravilan	2023	47.59	HCL nr.146/2006 Pentru aprobarea asocierii in participatiune a municipiului CALARASI Cu Societatea Comerciala "CONCAS" S.A.Buzau, HCL nr.49/29.03.2018, privind aprobarea inventarului bunurilor care alcatuiesc domeniul privat al municipiului Calarasi; CF 23426 UAT municipiul Calarasi
844	-	Imobil teren situat in soseaua Sloboziei, cvartal 65, parcela 18/2 (lot 53 - Cartier Rezidential)	Suprafata (mp) = 525.00 , Categoria de folosinta = curti constructii , Numar cadastral = 23429 , Carte funciara = 23429 , Localizare = intravilan	2023	62.46	HCL nr.146/2006 Pentru aprobarea asocierii in participatiune a municipiului CALARASI Cu Societatea Comerciala "CONCAS" S.A.Buzau, HCL nr.49/29.03.2018, privind aprobarea inventarului bunurilor care alcatuiesc domeniul privat al municipiului Calarasi; CF 23429 UAT municipiul Calarasi
845	-	Imobil teren situat in strada Preot Ionescu Alexandru, nr. 15 (lot 57 - Cartier Rezidential)	Suprafata (mp) = 400.00 , Categoria de folosinta = curti constructii , Numar cadastral = 23433 , Carte funciara = 23433 , Localizare = intravilan	2023	47.59	HCL nr.146/2006 Pentru aprobarea asocierii in participatiune a municipiului CALARASI Cu Societatea Comerciala "CONCAS" S.A.Buzau, HCL nr.49/29.03.2018, privind aprobarea inventarului bunurilor care alcatuiesc domeniul privat al municipiului Calarasi; CF 23433 UAT municipiul Calarasi
846	-	Imobil teren situat in soseaua Sloboziei, cvartal 65, parcela 18/2 (lot 58 - Cartier Rezidential)	Suprafata (mp) = 478.00 , Categoria de folosinta = curti constructii , Numar cadastral = 23434 , Carte funciara = 23434 , Localizare = intravilan	2023	56.87	HCL nr.146/2006 Pentru aprobarea asocierii in participatiune a municipiului CALARASI Cu Societatea Comerciala "CONCAS" S.A.Buzau, HCL nr.49/29.03.2018, privind aprobarea inventarului bunurilor care alcatuiesc domeniul privat al municipiului Calarasi; CF 23434 UAT municipiul Calarasi
847	-	Imobil teren situat in soseaua Sloboziei, cvartal 65, parcela 18/2 (lot 59 - Cartier Rezidential)	Suprafata (mp) = 477.00 , Categoria de folosinta = curti constructii , Numar cadastral = 23435 , Carte funciara = 23435 , Localizare = intravilan	2023	56.75	HCL nr.146/2006 Pentru aprobarea asocierii in participatiune a municipiului CALARASI Cu Societatea Comerciala "CONCAS" S.A.Buzau, HCL nr.49/29.03.2018, privind aprobarea inventarului bunurilor care alcatuiesc domeniul privat al municipiului Calarasi; CF 23435 UAT municipiul Calarasi



848	-	Imobil teren situat in soseaua Sloboziei, cvartal 65, parcela 18/2 (lot 60 - Cartier Rezidential)	Suprafata (mp) = 400.00 , Categoria de folosinta = curti constructii , Numar cadastral = 23436 , Carte funciara = 23436 , Localizare = intravilan	2023	47.59	HCL nr.146/2006 Pentru aprobarea asocierii in participatiune a municipiului CALARASI Cu Societatea Comerciala "CONCAS" S.A.Buzau, HCL nr.49/29.03.2018, privind aprobarea inventarului bunurilor care alcatuiesc domeniul privat al municipiului Calarasi; CF 23436 UAT municipiul Calarasi
849	-	Imobil teren situat in soseaua Sloboziei, cvartal 65, parcela 18/2 (lot 61 - Cartier Rezidential)	Suprafata (mp) = 400.00 , Categoria de folosinta = curti constructii , Numar cadastral = 23437 , Carte funciara = 23437 , Localizare = intravilan	2023	47.59	HCL nr.146/2006 Pentru aprobarea asocierii in participatiune a municipiului CALARASI Cu Societatea Comerciala "CONCAS" S.A.Buzau, HCL nr.49/29.03.2018, privind aprobarea inventarului bunurilor care alcatuiesc domeniul privat al municipiului Calarasi; CF 23437 UAT municipiul Calarasi
850	-	Imobil teren situat in soseaua Sloboziei, cvartal 65, parcela 18/2 (lot 62 - Cartier Rezidential)	Suprafata (mp) = 400.00 , Categoria de folosinta = curti constructii , Numar cadastral = 23438 , Carte funciara = 23438 , Localizare = intravilan	2023	47.59	HCL nr.146/2006 Pentru aprobarea asocierii in participatiune a municipiului CALARASI Cu Societatea Comerciala "CONCAS" S.A.Buzau, HCL nr.49/29.03.2018, privind aprobarea inventarului bunurilor care alcatuiesc domeniul privat al municipiului Calarasi; CF 23438 UAT municipiul Calarasi
851	-	Imobil teren situat in strada Petre V. Hanes, nr. 12 (lot 63 - Cartier Rezidential)	Suprafata (mp) = 477.00 , Categoria de folosinta = curti constructii , Numar cadastral = 23439 , Carte funciara = 23439 , Localizare = intravilan	2023	56.75	HCL nr.146/2006 Pentru aprobarea asocierii in participatiune a municipiului CALARASI Cu Societatea Comerciala "CONCAS" S.A.Buzau, HCL nr.49/29.03.2018, privind aprobarea inventarului bunurilor care alcatuiesc domeniul privat al municipiului Calarasi; CF 23439 UAT municipiul Calarasi
852	-	Imobil teren situat in soseaua Sloboziei, cvartal 65, parcela 18/2 (lot 65 - Cartier Rezidential)	Suprafata (mp) = 396.00 , Categoria de folosinta = curti constructii , Numar cadastral = 23441 , Carte funciara = 23441 , Localizare = intravilan	2023	47.12	HCL nr.146/2006 Pentru aprobarea asocierii in participatiune a municipiului CALARASI Cu Societatea Comerciala "CONCAS" S.A.Buzau, HCL nr.49/29.03.2018, privind aprobarea inventarului bunurilor care alcatuiesc domeniul privat al municipiului Calarasi; CF 23441 UAT municipiul Calarasi



853	-	Imobil teren situat in soseaua Sloboziei, cvartal 65, parcela 18/2 (lot 66 - Cartier Rezidential)	Suprafata (mp) = 396.00 , Categoria de folosinta = curti constructii , Numar cadastral = 23442 , Carte funciara = 23442 , Localizare = intravilan	2023	47.12	HCL nr.146/2006 Pentru aprobarea asocierii in participatiune a municipiului CALARASI Cu Societatea Comerciala "CONCAS" S.A.Buzau, HCL nr.49/29.03.2018, privind aprobarea inventarului bunurilor care alcatuiesc domeniul privat al municipiului Calarasi; CF 23442 UAT municipiul Calarasi
854	-	Imobil teren situat in soseaua Sloboziei, cvartal 65, parcela 18/2 (lot 67 - Cartier Rezidential)	Suprafata (mp) = 396.00 , Categoria de folosinta = curti constructii , Numar cadastral = 23443 , Carte funciara = 23443 , Localizare = intravilan	2023	47.12	HCL nr.146/2006 Pentru aprobarea asocierii in participatiune a municipiului CALARASI Cu Societatea Comerciala "CONCAS" S.A.Buzau, HCL nr.49/29.03.2018, privind aprobarea inventarului bunurilor care alcatuiesc domeniul privat al municipiului Calarasi; CF 23443 UAT municipiul Calarasi
855	-	Imobil teren situat in soseaua Sloboziei, cvartal 65, parcela 18/2 (lot 73 - Cartier Rezidential)	Suprafata (mp) = 396.00 , Categoria de folosinta = curti constructii , Numar cadastral = 23449 , Carte funciara = 23449 , Localizare = intravilan	2023	47.12	HCL nr.146/2006 Pentru aprobarea asocierii in participatiune a municipiului CALARASI Cu Societatea Comerciala "CONCAS" S.A.Buzau, HCL nr.49/29.03.2018, privind aprobarea inventarului bunurilor care alcatuiesc domeniul privat al municipiului Calarasi; CF 23449 UAT municipiul Calarasi
856	-	Imobil teren situat in b-dul Sculptor Pavel Mercea, nr. 8 (lot 74 - Cartier Rezidential)	Suprafata (mp) = 396.00 , Categoria de folosinta = curti constructii , Numar cadastral = 23450 , Carte funciara = 23450 , Localizare = intravilan	2023	47.12	HCL nr.146/2006 Pentru aprobarea asocierii in participatiune a municipiului CALARASI Cu Societatea Comerciala "CONCAS" S.A.Buzau, HCL nr.49/29.03.2018, privind aprobarea inventarului bunurilor care alcatuiesc domeniul privat al municipiului Calarasi; CF 23450 UAT municipiul Calarasi
857	-	Imobil teren situat in soseaua Sloboziei, cvartal 65, parcela 18/2 (lot 75 - Cartier Rezidential)	Suprafata (mp) = 396.00 , Categoria de folosinta = curti constructii , Numar cadastral = 23451 , Carte funciara = 23451 , Localizare = intravilan	2023	47.12	HCL nr.146/2006 Pentru aprobarea asocierii in participatiune a municipiului CALARASI Cu Societatea Comerciala "CONCAS" S.A.Buzau, HCL nr.49/29.03.2018, privind aprobarea inventarului bunurilor care alcatuiesc domeniul privat al municipiului Calarasi; CF 23451 UAT municipiul Calarasi



858	-	Imobil teren situat in soseaua Sloboziei, cvartal 65, parcela 18/2 (lot 76 - Cartier Rezidential)	Suprafata (mp) = 559.00 , Categoria de folosinta = curti constructii , Numar cadastral = 23452 , Carte funciara = 23452 , Localizare = intravilan	2023	66.51	HCL nr.146/2006 Pentru aprobarea asocierii in participatiune a municipiului CALARASI Cu Societatea Comerciala "CONCAS" S.A.Buzau, HCL nr.49/29.03.2018, privind aprobarea inventarului bunurilor care alcatuiesc domeniul privat al municipiului Calarasi; CF 23452 UAT municipiul Calarasi
859	-	Imobil teren situat in strada Aviator Adrian Savulescu, nr. 1 (lot 1 - Cartier Rezidential)	Suprafata (mp) = 378.00 , Categoria de folosinta = curti constructii , Numar cadastral = 33862 , Carte funciara = 33862 , Localizare = intravilan	2023	44.97	HCL nr.49/29.03.2018, privind aprobarea inventarului bunurilor care alcatuiesc domeniul privat al municipiului Calarasi; Act Notarial nr. 4073, din 16/12/2021 emis de Serban Angelica Valentina, CF 33862 UAT municipiul Calarasi
860	-	Imobil teren situat in strada Aviator Adrian Savulescu, nr. 3 (lot 2 - Cartier Rezidential)	Suprafata (mp) = 376.00 , Categoria de folosinta = curti constructii , Numar cadastral = 33863 , Carte funciara = 33863 , Localizare = intravilan	2023	44.74	HCL nr.49/29.03.2018, privind aprobarea inventarului bunurilor care alcatuiesc domeniul privat al municipiului Calarasi; Act Notarial nr. 4073, din 16/12/2021 emis de Serban Angelica Valentina, CF 33863 UAT municipiul Calarasi
861	-	Imobil teren situat in strada Aviator Adrian Savulescu, nr. 5 (lot 3 - Cartier Rezidential)	Suprafata (mp) = 376.00 , Categoria de folosinta = curti constructii , Numar cadastral = 33864 , Carte funciara = 33864 , Localizare = intravilan	2023	44.74	HCL nr.49/29.03.2018, privind aprobarea inventarului bunurilor care alcatuiesc domeniul privat al municipiului Calarasi; Act Notarial nr. 4073, din 16/12/2021 emis de Serban Angelica Valentina, CF 33864 UAT municipiul Calarasi
862	-	Imobil teren situat in strada Aviator Adrian Savulescu, nr. 7 (lot 4 - Cartier Rezidential)	Suprafata (mp) = 376.00 , Categoria de folosinta = curti constructii , Numar cadastral = 33865 , Carte funciara = 33865 , Localizare = intravilan	2023	44.74	HCL nr.49/29.03.2018, privind aprobarea inventarului bunurilor care alcatuiesc domeniul privat al municipiului Calarasi; Act Notarial nr. 4073, din 16/12/2021 emis de Serban Angelica Valentina, CF 33865 UAT municipiul Calarasi
863	-	Imobil teren situat in strada Aviator Adrian Savulescu, nr. 9 (lot 5 - Cartier Rezidential)	Suprafata (mp) = 376.00 , Categoria de folosinta = curti constructii , Numar cadastral = 33866 , Carte funciara = 33866 , Localizare = intravilan	2023	44.74	HCL nr.49/29.03.2018, privind aprobarea inventarului bunurilor care alcatuiesc domeniul privat al municipiului Calarasi; Act Notarial nr. 4073, din 16/12/2021 emis de Serban Angelica Valentina, CF 33866 UAT municipiul Calarasi



864	-	Imobil teren situat in strada Aviator Adrian Savulescu, nr. 11 (lot 6 - Cartier Rezidential)	Suprafata (mp) = 378.00 , Categoria de folosinta = curti constructii , Numar cadastral = 33867 , Carte funciara = 33867 , Localizare = intravilan	2023	44.97	HCL nr.49/29.03.2018, privind aprobarea inventarului bunurilor care alcatuiesc domeniul privat al municipiului Calarasi; Act Notarial nr. 4073, din 16/12/2021 emis de Serban Angelica Valentina, CF 33867 UAT municipiul Calarasi
865	-	Imobil teren situat in strada Prelungirea Slobozia, nr. 70A (lot 145-159 - Cartier Rezidential)	Suprafata (mp) = 4308.00 , Categoria de folosinta = curti constructii , Numar cadastral = 30689 , Carte funciara = 30689 , Localizare = intravilan	2023	512.57	HCL nr.49/29.03.2018, privind aprobarea inventarului bunurilor care alcatuiesc domeniul privat al municipiului Calarasi; Act Notarial nr. 1982, din 13/06/2018 emis de Serban Angelica Valentina; CF 30689 UAT municipiul Calarasi
866	-	Imobil teren situat in strada Sculptor Pavel Mercea, nr. 1 (lot 160 - Cartier Rezidential)	Suprafata (mp) = 3901.00 , Categoria de folosinta = curti constructii , Numar cadastral = 23536 , Carte funciara = 23536 , Localizare = intravilan	2023	464.14	HCL nr.49/29.03.2018, privind aprobarea inventarului bunurilor care alcatuiesc domeniul privat al municipiului Calarasi; Declaratie notariata nr. 905/21.03.2022 privind radierea dreptului de suprafacie, CF 23536 UAT municipiul Calarasi
867	-	Imobil teren situat in soseaua Sloboziei, cvartal 65, parcela 18/2 (lot 161 - Cartier Rezidential)	Suprafata (mp) = 3912.00 , Categoria de folosinta = curti constructii , Numar cadastral = 23537 , Carte funciara = 23537 , Localizare = intravilan	2023	465.45	HCL nr.146/2006 Pentru aprobarea asocierii in participatiune a municipiului CALARASI Cu Societatea Comerciala "CONCAS" S.A.Buzau, HCL nr.49/29.03.2018, privind aprobarea inventarului bunurilor care alcatuiesc domeniul privat al municipiului Calarasi; CF 23537 UAT municipiul Calarasi
868	-	Imobil teren situat in soseaua Sloboziei, cvartal 65, parcela 18/2 (lot 162 - Cartier Rezidential)	Suprafata (mp) = 66.00 , Categoria de folosinta = curti constructii , Numar cadastral = 23538 , Carte funciara = 23538 , Localizare = intravilan	2023	7.85	HCL nr.146/2006 Pentru aprobarea asocierii in participatiune a municipiului CALARASI Cu Societatea Comerciala "CONCAS" S.A.Buzau, HCL nr.49/29.03.2018, privind aprobarea inventarului bunurilor care alcatuiesc domeniul privat al municipiului Calarasi; CF 23538 UAT municipiul Calarasi
869	-	Imobil teren situat in Șoseaua Sloboziei, cvartalul 65, parcela 18/2	Suprafata (mp) = 250.00, Categoria de folosinta = curti - constructii , Vecinatati: , Numar cadastral = 35484 , Carte funciara = 35484 , Localizare = intravilan ,		29.75	HCL nr.49/29.03.2018, privind aprobarea inventarului bunurilor care alcatuiesc domeniul privat al municipiului Calarasi; Act notarial nr. 989 din 11/04/2024 , CF 35484 UAT municipiul Calarasi *



870	-	Imobil teren situat in Șoseaua Sloboziei, cvartalul 65, parcela 18/2	Suprafata (mp) = 252.00, Categoria de folosinta = curti - constructii , Vecinatati: , Numar cadastral = 35485 , Carte funciara = 35485 , Localizare = intravilan .		29.91	HCL nr.49/29.03.2018, privind aprobarea inventarului bunurilor care alcătuiesc domeniul privat al municipiului Calarasi; Act notarial nr. 989 din 11/04/2024, CF 35485 UAT municipiul Calarasi
871	-	Imobil teren situat in Șoseaua Sloboziei, cvartalul 65, parcela 18/2	Suprafata (mp) = 250.00, Categoria de folosinta = curti - constructii , Vecinatati: , Numar cadastral = 35486 , Carte funciara = 35486 , Localizare = intravilan .		29.75	HCL nr.49/29.03.2018, privind aprobarea inventarului bunurilor care alcătuiesc domeniul privat al municipiului Calarasi; Act notarial nr. 989 din 11/04/2024, CF 35486 UAT municipiul Calarasi
872	-	Imobil-teren situat in strada Sculptor Pavel Mercea, nr. 3	Suprafata (mp) = 300.00 , Categoria de folosinta = curti-constructii , Numar cadastral = 25961 , Carte funciara = 25961 , Localizare = intravilan	2023	0.00	HCL nr.72/2011, privind aprobarea inventarului bunurilor care alcătuiesc domeniul privat al municipiului Călărași la data de 31.12.2010, HCL nr.49/29.03.2018, privind aprobarea inventarului bunurilor care alcătuiesc domeniul privat al municipiului Calarasi, CF25961 UAT municipiul Calarasi
873	-	Imobil-teren situat in strada Sculptor Pavel Mercea, nr. 5	Suprafata (mp) = 300.00 , Categoria de folosinta = teren curti constructii , Numar cadastral = 25962 , Carte funciara = 25962 , Localizare = intravilan	2023	0.00	HCL nr.72/2011, privind aprobarea inventarului bunurilor care alcătuiesc domeniul privat al municipiului Călărași la data de 31.12.2010, HCL nr.49/29.03.2018, privind aprobarea inventarului bunurilor care alcătuiesc domeniul privat al municipiului Calarasi, CF25962 UAT municipiul Calarasi
874	-	Imobil-teren situat in strada Sculptor Pavel Mercea, nr. 7	Suprafata (mp) = 300.00 , Categoria de folosinta = teren curti constructii , Numar cadastral = 25963 , Carte funciara = 25963 , Localizare = intravilan	2023	0.00	HCL nr.72/2011, privind aprobarea inventarului bunurilor care alcătuiesc domeniul privat al municipiului Călărași la data de 31.12.2010, HCL nr.49/29.03.2018, privind aprobarea inventarului bunurilor care alcătuiesc domeniul privat al municipiului Calarasi, CF25963 UAT municipiul Calarasi



875	-	Imobil-teren situat in strada Sculptor Pavel Mercea, nr. 9	Suprafata (mp) = 300.00 , Categoria de folosinta = curti constructii , Numar cadastral = 25964 , Carte funciara = 25964 , Localizare = intravilan	2023	0.00	HCL nr.72/2011, privind aprobarea inventarului bunurilor care alcătuiesc domeniul privat al municipiului Călărași la data de 31.12.2010, HCL nr.49/29.03.2018, privind aprobarea inventarului bunurilor care alcătuiesc domeniul privat al municipiului Calarasi, CF25964 UAT municipiul Calarasi
876	-	Imobil-teren situat in strada Sculptor Pavel Mercea, nr. 11	Suprafata (mp) = 300.00 , Categoria de folosinta = teren curti constructii , Numar cadastral = 25965 , Carte funciara = 25965 , Localizare = intravilan	2023	0.00	HCL nr.72/2011, privind aprobarea inventarului bunurilor care alcătuiesc domeniul privat al municipiului Călărași la data de 31.12.2010, HCL nr.49/29.03.2018, privind aprobarea inventarului bunurilor care alcătuiesc domeniul privat al municipiului Calarasi, CF25965 UAT municipiul Calarasi
877	-	Imobil-teren situat in strada Sculptor Pavel Mercea, nr. 13	Suprafata (mp) = 265.00 , Categoria de folosinta = teren curti constructii , Numar cadastral = 25966 , Carte funciara = 25966 , Localizare = intravilan	2023	0.00	HCL nr.72/2011, privind aprobarea inventarului bunurilor care alcătuiesc domeniul privat al municipiului Călărași la data de 31.12.2010, HCL nr.49/29.03.2018, privind aprobarea inventarului bunurilor care alcătuiesc domeniul privat al municipiului Calarasi, CF25966 UAT municipiul Calarasi
878	-	Imobil-teren situat in strada Sculptor Pavel Mercea, nr. 15	Suprafata (mp) = 265.00 , Categoria de folosinta = teren curti constructii , Numar cadastral = 25967 , Carte funciara = 25967 , Localizare = intravilan	2023	0.00	HCL nr.72/2011, privind aprobarea inventarului bunurilor care alcătuiesc domeniul privat al municipiului Călărași la data de 31.12.2010, HCL nr.49/29.03.2018, privind aprobarea inventarului bunurilor care alcătuiesc domeniul privat al municipiului Calarasi, CF25967 UAT municipiul Calarasi
879	-	Imobil-teren situat in strada Sculptor Pavel Mercea, nr. 17	Suprafata (mp) = 265.00 , Categoria de folosinta = teren curti constructii , Numar cadastral = 25968 , Carte funciara = 25968 , Localizare = intravilan	2023	0.00	HCL nr.72/2011, privind aprobarea inventarului bunurilor care alcătuiesc domeniul privat al municipiului Călărași la data de 31.12.2010, HCL nr.49/29.03.2018, privind aprobarea inventarului bunurilor care alcătuiesc domeniul privat al municipiului Calarasi, CF25968 UAT municipiul Calarasi



880	-	Imobil-teren situat in Calarasi	Suprafata (mp) = 71.00 , Categoria de folosinta = teren curti constructii , Numar cadastral = 34169 , Carte funciara = 34169 , Localizare = intravilan	2023	0.00	Act Notarial de dezmembrare nr. 1377, din 18/04/2022 emis de Serban Angelica Valentina; HCL nr.72/2011, privind aprobarea inventarului bunurilor care alcătuiesc domeniul privat al municipiului Călărași la data de 31.12.2010, HCL nr.49/29.03.2018, privind aprobarea inventarului bunurilor care alcătuiesc domeniul privat al municipiului Calarasi, CF 34169 UAT municipiul Calarasi
881	-	Imobil-teren situat in strada Felix Topescu, nr. 26	Suprafata (mp) = 300.00 , Categoria de folosinta = curti- constructii , Numar cadastral = 34170 , Carte funciara = 34170 , Localizare = intravilan	2023	0.00	Act Notarial de dezmembrare nr. 1377, din 18/04/2022 emis de Serban Angelica Valentina; HCL nr.72/2011, privind aprobarea inventarului bunurilor care alcătuiesc domeniul privat al municipiului Călărași la data de 31.12.2010, HCL nr.49/29.03.2018, privind aprobarea inventarului bunurilor care alcătuiesc domeniul privat al municipiului Calarasi, CF 34170 UAT municipiul Calarasi
882	-	Imobil-teren situat in Calarasi	Suprafata (mp) = 48.00 , Categoria de folosinta = curti- constructii , Numar cadastral = 34165 , Carte funciara = 34165 , Localizare = intravilan	2023	0.00	Act Notarial de dezmembrare nr. 1378, din 18/04/2022 emis de Serban Angelica Valentina; HCL nr.72/2011, privind aprobarea inventarului bunurilor care alcătuiesc domeniul privat al municipiului Călărași la data de 31.12.2010, HCL nr.49/29.03.2018, privind aprobarea inventarului bunurilor care alcătuiesc domeniul privat al municipiului Calarasi, CF 34165 UAT municipiul Calarasi
883	-	Imobil-teren situat in strada Felix Topescu, nr. 24	Suprafata (mp) = 300.00 , Categoria de folosinta = curti- constructii , Numar cadastral = 34166 , Carte funciara = 34166 , Localizare = intravilan	2023	0.00	Act Notarial de dezmembrare nr. 1378, din 18/04/2022 emis de Serban Angelica Valentina; HCL nr.72/2011, privind aprobarea inventarului bunurilor care alcătuiesc domeniul privat al municipiului Călărași la data de 31.12.2010, HCL nr.49/29.03.2018, privind aprobarea inventarului bunurilor care alcătuiesc domeniul privat al municipiului Calarasi, CF 34166 UAT municipiul Calarasi



884	-	Imobil-teren situat in Calarasi	Suprafata (mp) = 54.00 , Categoria de folosinta = curti- constructii , Numar cadastral = 34178 , Carte funciara = 34178 , Localizare = intravilan	2023	0.00	Act Notarial de dezmembrare nr. 1375, din 18/04/2022 emis de Serban Angelica Valentina; HCL nr.72/2011, privind aprobarea inventarului bunurilor care alcătuiesc domeniul privat al municipiului Călărași la data de 31.12.2010, HCL nr.49/29.03.2018, privind aprobarea inventarului bunurilor care alcătuiesc domeniul privat al municipiului Calarasi, CF 34178 UAT municipiul Calarasi
885	-	Imobil-teren situat in strada Felix Topescu, nr. 22	Suprafata (mp) = 300.00 , Categoria de folosinta = curti- constructii , Numar cadastral = 34179 , Carte funciara = 34179 , Localizare = intravilan	2023	0.00	Act Notarial de dezmembrare nr. 1375, din 18/04/2022 emis de Serban Angelica Valentina; HCL nr.72/2011, privind aprobarea inventarului bunurilor care alcătuiesc domeniul privat al municipiului Călărași la data de 31.12.2010, HCL nr.49/29.03.2018, privind aprobarea inventarului bunurilor care alcătuiesc domeniul privat al municipiului Calarasi, CF 34179 UAT municipiul Calarasi
886	-	Imobil-teren situat in Calarasi	Suprafata (mp) = 62.00 , Categoria de folosinta = curti- constructii , Numar cadastral = 34167 , Carte funciara = 34167 , Localizare = intravilan	2023	0.00	Act Notarial de dezmembrare nr. 1376, din 18/04/2022 emis de Serban Angelica Valentina; HCL nr.72/2011, privind aprobarea inventarului bunurilor care alcătuiesc domeniul privat al municipiului Călărași la data de 31.12.2010, HCL nr.49/29.03.2018, privind aprobarea inventarului bunurilor care alcătuiesc domeniul privat al municipiului Calarasi, CF 34167 UAT municipiul Calarasi
887	-	Imobil-teren situat in strada Felix Topescu, nr. 20	Suprafata (mp) = 300.00 , Categoria de folosinta = curti- constructii , Numar cadastral = 34168 , Carte funciara = 34168 , Localizare = intravilan	2023	0.00	Act Notarial de dezmembrare nr. 1376, din 18/04/2022 emis de Serban Angelica Valentina; HCL nr.72/2011, privind aprobarea inventarului bunurilor care alcătuiesc domeniul privat al municipiului Călărași la data de 31.12.2010, HCL nr.49/29.03.2018, privind aprobarea inventarului bunurilor care alcătuiesc domeniul privat al municipiului Calarasi, CF 34168 UAT municipiul Calarasi



888	-	Imobil-teren situat in Calarasi	Suprafata (mp) = 265.00 , Categoria de folosinta = curti-constructii , Numar cadastral = 25973 , Carte funciara = 25973 , Localizare = intravilan	2023	0.00	HCL nr.72/2011, privind aprobarea inventarului bunurilor care alcătuiesc domeniul privat al municipiului Călărași la data de 31.12.2010, HCL nr.49/29.03.2018, privind aprobarea inventarului bunurilor care alcătuiesc domeniul privat al municipiului Calarasi, CF 25973 UAT municipiul Calarasi
889	-	Imobil-teren situat in strada Felix Topescu, nr. 16	Suprafata (mp) = 265.00 , Categoria de folosinta = curti constructii , Numar cadastral = 25974 , Carte funciara = 25974 , Localizare = intravilan	2023	0.00	HCL nr.72/2011, privind aprobarea inventarului bunurilor care alcătuiesc domeniul privat al municipiului Călărași la data de 31.12.2010, HCL nr.49/29.03.2018, privind aprobarea inventarului bunurilor care alcătuiesc domeniul privat al municipiului Calarasi, CF 25974 UAT municipiul Calarasi
890	-	Imobil-teren situat in strada Felix Topescu, nr. 14	Suprafata (mp) = 265.00 , Categoria de folosinta = curti constructii , Numar cadastral = 25975 , Carte funciara = 25975 , Localizare = intravilan	2023	0.00	HCL nr.72/2011, privind aprobarea inventarului bunurilor care alcătuiesc domeniul privat al municipiului Călărași la data de 31.12.2010, HCL nr.49/29.03.2018, privind aprobarea inventarului bunurilor care alcătuiesc domeniul privat al municipiului Calarasi, CF 25975 UAT municipiul Calarasi
891	-	Imobil-teren situat in strada Felix Topescu, nr. 12	Suprafata (mp) = 300.00 , Categoria de folosinta = curti constructii , Numar cadastral = 25976 , Carte funciara = 25976 , Localizare = intravilan	2023	0.00	HCL nr.72/2011, privind aprobarea inventarului bunurilor care alcătuiesc domeniul privat al municipiului Călărași la data de 31.12.2010, HCL nr.49/29.03.2018, privind aprobarea inventarului bunurilor care alcătuiesc domeniul privat al municipiului Calarasi, CF 25976 UAT municipiul Calarasi
892	-	Imobil-teren situat in strada Felix Topescu, nr. 10	Suprafata (mp) = 300.00 , Categoria de folosinta = curti constructii , Numar cadastral = 25977 , Carte funciara = 25977 , Localizare = intravilan	2023	0.00	HCL nr.72/2011, privind aprobarea inventarului bunurilor care alcătuiesc domeniul privat al municipiului Călărași la data de 31.12.2010, HCL nr.49/29.03.2018, privind aprobarea inventarului bunurilor care alcătuiesc domeniul privat al municipiului Calarasi, CF 25977 UAT municipiul Calarasi



893	-	Imobil-teren situat in strada Felix Topescu, nr. 8	Suprafata (mp) = 300.00 , Categoria de folosinta = curti-constructii , Numar cadastral = 25978 , Carte funciara = 25978 , Localizare = intravilan	2023	0.00	HCL nr.72/2011, privind aprobarea inventarului bunurilor care alcătuiesc domeniul privat al municipiului Călărași la data de 31.12.2010, HCL nr.49/29.03.2018, privind aprobarea inventarului bunurilor care alcătuiesc domeniul privat al municipiului Calarasi, CF 25978 UAT municipiul Calarasi
894	-	Imobil-teren situat in strada Felix Topescu, nr. 6	Suprafata (mp) = 300.00 , Categoria de folosinta = curti-constructii , Numar cadastral = 25979 , Carte funciara = 25979 , Localizare = intravilan	2023	0.00	HCL nr.72/2011, privind aprobarea inventarului bunurilor care alcătuiesc domeniul privat al municipiului Călărași la data de 31.12.2010, HCL nr.49/29.03.2018, privind aprobarea inventarului bunurilor care alcătuiesc domeniul privat al municipiului Calarasi, CF 25979 UAT municipiul Calarasi
895	-	Imobil-teren situat in strada Felix Topescu, nr. 4	Suprafata (mp) = 330.00 , Categoria de folosinta = curti-constructii , Numar cadastral = 25980 , Carte funciara = 25980 , Localizare = intravilan	2023	0.00	HCL nr.72/2011, privind aprobarea inventarului bunurilor care alcătuiesc domeniul privat al municipiului Călărași la data de 31.12.2010, HCL nr.49/29.03.2018, privind aprobarea inventarului bunurilor care alcătuiesc domeniul privat al municipiului Calarasi, CF25980 UAT municipiul Calarasi
896	-	Imobil-teren situat in strada Felix Topescu, nr. 1	Suprafata (mp) = 300.00 , Categoria de folosinta = curti-constructii , Numar cadastral = 25981 , Carte funciara = 25981 , Localizare = intravilan	2023	0.00	HCL nr.72/2011, privind aprobarea inventarului bunurilor care alcătuiesc domeniul privat al municipiului Călărași la data de 31.12.2010, HCL nr.49/29.03.2018, privind aprobarea inventarului bunurilor care alcătuiesc domeniul privat al municipiului Calarasi, CF25981 UAT municipiul Calarasi
897	-	Imobil-teren situat in strada FELIX TOPOESCU, Nr. 3	Suprafata (mp) = 300.00 , Categoria de folosinta = curti-constructii , Numar cadastral = 25982 , Carte funciara = 25982 , Localizare = intravilan	2023	0.00	HCL nr.72/2011, privind aprobarea inventarului bunurilor care alcătuiesc domeniul privat al municipiului Călărași la data de 31.12.2010, HCL nr.49/29.03.2018, privind aprobarea inventarului bunurilor care alcătuiesc domeniul privat al municipiului Calarasi, CF25982 UAT municipiul Calarasi



898	-	Imobil-teren situat in strada Felix Topescu, nr. 5	Suprafata (mp) = 300.00 , Categoria de folosinta = curti-constructii , Numar cadastral = 25983 , Carte funciara = 25983 , Localizare = intravilan	2023	0.00	HCL nr.72/2011, privind aprobarea inventarului bunurilor care alcătuiesc domeniul privat al municipiului Călărași la data de 31.12.2010, HCL nr.49/29.03.2018, privind aprobarea inventarului bunurilor care alcătuiesc domeniul privat al municipiului Calarasi, CF25983 UAT municipiul Calarasi
899	-	Imobil-teren situat in strada Felix Topescu, nr. 7	Suprafata (mp) = 300.00 , Categoria de folosinta = curti-constructii , Numar cadastral = 25984 , Carte funciara = 25984 , Localizare = intravilan	2023	0.00	HCL nr.72/2011, privind aprobarea inventarului bunurilor care alcătuiesc domeniul privat al municipiului Călărași la data de 31.12.2010, HCL nr.49/29.03.2018, privind aprobarea inventarului bunurilor care alcătuiesc domeniul privat al municipiului Calarasi, CF25984 UAT municipiul Calarasi
900	-	Imobil-teren situat in strada Felix Topescu, nr. 9	Suprafata (mp) = 300.00 , Categoria de folosinta = curti-constructii , Numar cadastral = 25985 , Carte funciara = 25985 , Localizare = intravilan	2023	0.00	HCL nr.72/2011, privind aprobarea inventarului bunurilor care alcătuiesc domeniul privat al municipiului Călărași la data de 31.12.2010, HCL nr.49/29.03.2018, privind aprobarea inventarului bunurilor care alcătuiesc domeniul privat al municipiului Calarasi, CF25985 UAT municipiul Calarasi
901	-	Imobil-teren situat in strada Felix Topescu, nr. 11	Suprafata (mp) = 300.00 , Categoria de folosinta = curti-constructii , Numar cadastral = 25986 , Carte funciara = 25986 , Localizare = intravilan	2023	0.00	HCL nr.72/2011, privind aprobarea inventarului bunurilor care alcătuiesc domeniul privat al municipiului Călărași la data de 31.12.2010, HCL nr.49/29.03.2018, privind aprobarea inventarului bunurilor care alcătuiesc domeniul privat al municipiului Calarasi, CF25986 UAT municipiul Calarasi
902	-	Imobil-teren situat in strada Felix Topescu, nr. 13	Suprafata (mp) = 300.00 , Categoria de folosinta = curti-constructii , Numar cadastral = 25987 , Carte funciara = 25987 , Localizare = intravilan	2023	0.00	HCL nr.72/2011, privind aprobarea inventarului bunurilor care alcătuiesc domeniul privat al municipiului Călărași la data de 31.12.2010, HCL nr.49/29.03.2018, privind aprobarea inventarului bunurilor care alcătuiesc domeniul privat al municipiului Calarasi, CF25987 UAT municipiul Calarasi



903	-	Imobil-teren situat in strada Felix Topescu, nr. 15	Suprafata (mp) = 300.00 , Categoria de folosinta = curti-constructii , Numar cadastral = 25988 , Carte funciara = 25988 , Localizare = intravilan	2023	0.00	HCL nr.72/2011, privind aprobarea inventarului bunurilor care alcătuiesc domeniul privat al municipiului Călărași la data de 31.12.2010, HCL nr.49/29.03.2018, privind aprobarea inventarului bunurilor care alcătuiesc domeniul privat al municipiului Calarasi, CF25988 UAT municipiul Calarasi
904	-	Imobil-teren situat in strada Felix Topescu, nr. 17	Suprafata (mp) = 265.00 , Categoria de folosinta = curti-constructii , Numar cadastral = 25989 , Carte funciara = 25989 , Localizare = intravilan	2023	0.00	HCL nr.72/2011, privind aprobarea inventarului bunurilor care alcătuiesc domeniul privat al municipiului Călărași la data de 31.12.2010, HCL nr.49/29.03.2018, privind aprobarea inventarului bunurilor care alcătuiesc domeniul privat al municipiului Calarasi, CF25989 UAT municipiul Calarasi
905	-	Imobil-teren situat in strada Felix Topescu, nr. 19	Suprafata (mp) = 265.00 , Categoria de folosinta = curti-constructii , Numar cadastral = 25990 , Carte funciara = 25990 , Localizare = intravilan	2023	0.00	HCL nr.72/2011, privind aprobarea inventarului bunurilor care alcătuiesc domeniul privat al municipiului Călărași la data de 31.12.2010, HCL nr.49/29.03.2018, privind aprobarea inventarului bunurilor care alcătuiesc domeniul privat al municipiului Calarasi, CF25990 UAT municipiul Calarasi
906	-	Imobil-teren situat in strada Felix Topescu, nr. 21	Suprafata (mp) = 265.00 , Categoria de folosinta = curti-constructii , Numar cadastral = 25991 , Carte funciara = 25991 , Localizare = intravilan	2023	0.00	HCL nr.72/2011, privind aprobarea inventarului bunurilor care alcătuiesc domeniul privat al municipiului Călărași la data de 31.12.2010, HCL nr.49/29.03.2018, privind aprobarea inventarului bunurilor care alcătuiesc domeniul privat al municipiului Calarasi, CF25991 UAT municipiul Calarasi
907	-	Imobil-teren situat in strada Felix Topescu, nr. 23	Suprafata (mp) = 275.00 , Categoria de folosinta = curti-constructii , Numar cadastral = 25992 , Carte funciara = 25992 , Localizare = intravilan	2023	0.00	HCL nr.72/2011, privind aprobarea inventarului bunurilor care alcătuiesc domeniul privat al municipiului Călărași la data de 31.12.2010, HCL nr.49/29.03.2018, privind aprobarea inventarului bunurilor care alcătuiesc domeniul privat al municipiului Calarasi, CF25992 UAT municipiul Calarasi



908	-	Imobil-teren situat in strada Ernest Maftei, nr. 24	Suprafata (mp) = 275.00 , Categoria de folosinta = curti-constructii , Numar cadastral = 25993 , Carte funciara = 25993 , Localizare = intravilan	2023	0.00	HCL nr.72/2011, privind aprobarea inventarului bunurilor care alcătuiesc domeniul privat al municipiului Călărași la data de 31.12.2010, HCL nr.49/29.03.2018, privind aprobarea inventarului bunurilor care alcătuiesc domeniul privat al municipiului Calarasi, CF25993 UAT municipiul Calarasi
909	-	Imobil-teren situat in strada Ernest Maftei, nr. 22	Suprafata (mp) = 265.00 , Categoria de folosinta = curti-constructii , Numar cadastral = 25994 , Carte funciara = 25994 , Localizare = intravilan	2023	0.00	HCL nr.72/2011, privind aprobarea inventarului bunurilor care alcătuiesc domeniul privat al municipiului Călărași la data de 31.12.2010, HCL nr.49/29.03.2018, privind aprobarea inventarului bunurilor care alcătuiesc domeniul privat al municipiului Calarasi, CF25994 UAT municipiul Calarasi
910	-	Imobil-teren situat in strada Ernest Maftei, nr. 20	Suprafata (mp) = 265.00 , Categoria de folosinta = curti-constructii , Numar cadastral = 25995 , Carte funciara = 25995 , Localizare = intravilan	2023	0.00	HCL nr.72/2011, privind aprobarea inventarului bunurilor care alcătuiesc domeniul privat al municipiului Călărași la data de 31.12.2010, HCL nr.49/29.03.2018, privind aprobarea inventarului bunurilor care alcătuiesc domeniul privat al municipiului Calarasi, CF25995 UAT municipiul Calarasi
911	-	Imobil-teren situat in strada Ernest Maftei, nr. 18	Suprafata (mp) = 265.00 , Categoria de folosinta = curti-constructii , Numar cadastral = 25996 , Carte funciara = 25996 , Localizare = intravilan	2023	0.00	HCL nr.72/2011, privind aprobarea inventarului bunurilor care alcătuiesc domeniul privat al municipiului Călărași la data de 31.12.2010, HCL nr.49/29.03.2018, privind aprobarea inventarului bunurilor care alcătuiesc domeniul privat al municipiului Calarasi, CF25996 UAT municipiul Calarasi
912	-	Imobil-teren situat in strada Ernest Maftei, nr. 16	Suprafata (mp) = 300.00 , Categoria de folosinta = curti-constructii , Numar cadastral = 25997 , Carte funciara = 25997 , Localizare = intravilan	2023	0.00	HCL nr.72/2011, privind aprobarea inventarului bunurilor care alcătuiesc domeniul privat al municipiului Călărași la data de 31.12.2010, HCL nr.49/29.03.2018, privind aprobarea inventarului bunurilor care alcătuiesc domeniul privat al municipiului Calarasi, CF25997 UAT municipiul Calarasi



913	-	Imobil-teren situat in strada Ernest Maftei, nr. 14	Suprafata (mp) = 300.00 , Categoria de folosinta = curti-constructii , Numar cadastral = 25998 , Carte funciara = 25998 , Localizare = intravilan	2023	0.00	HCL nr.72/2011, privind aprobarea inventarului bunurilor care alcătuiesc domeniul privat al municipiului Călărași la data de 31.12.2010, HCL nr.49/29.03.2018, privind aprobarea inventarului bunurilor care alcătuiesc domeniul privat al municipiului Calarasi, CF25998 UAT municipiul Calarasi
914	-	Imobil-teren situat in strada Ernest Maftei, nr. 12	Suprafata (mp) = 300.00 , Categoria de folosinta = curti-constructii , Numar cadastral = 25999 , Carte funciara = 25999 , Localizare = intravilan	2023	0.00	HCL nr.72/2011, privind aprobarea inventarului bunurilor care alcătuiesc domeniul privat al municipiului Călărași la data de 31.12.2010, HCL nr.49/29.03.2018, privind aprobarea inventarului bunurilor care alcătuiesc domeniul privat al municipiului Calarasi, CF 25999 UAT municipiul Calarasi
915	-	Imobil-teren situat in strada Ernest Maftei, nr. 10	Suprafata (mp) = 300.00 , Categoria de folosinta = curti-constructii , Numar cadastral = 26000 , Carte funciara = 26000 , Localizare = intravilan	2023	0.00	HCL nr.72/2011, privind aprobarea inventarului bunurilor care alcătuiesc domeniul privat al municipiului Călărași la data de 31.12.2010, HCL nr.49/29.03.2018, privind aprobarea inventarului bunurilor care alcătuiesc domeniul privat al municipiului Calarasi, CF 26000 UAT municipiul Calarasi
916	-	Imobil-teren situat in strada Ernest Maftei, nr. 8	Suprafata (mp) = 300.00 , Categoria de folosinta = curti-constructii , Numar cadastral = 26001 , Carte funciara = 26001 , Localizare = intravilan	2023	0.00	HCL nr.72/2011, privind aprobarea inventarului bunurilor care alcătuiesc domeniul privat al municipiului Călărași la data de 31.12.2010, HCL nr.49/29.03.2018, privind aprobarea inventarului bunurilor care alcătuiesc domeniul privat al municipiului Calarasi, CF26001 UAT municipiul Calarasi
917	-	Imobil-teren situat in strada Ernest Maftei, nr. 6	Suprafata (mp) = 300.00 , Categoria de folosinta = curti-constructii , Numar cadastral = 26002 , Carte funciara = 26002 , Localizare = intravilan	2023	0.00	HCL nr.72/2011, privind aprobarea inventarului bunurilor care alcătuiesc domeniul privat al municipiului Călărași la data de 31.12.2010, HCL nr.49/29.03.2018, privind aprobarea inventarului bunurilor care alcătuiesc domeniul privat al municipiului Calarasi, CF26002 UAT municipiul Calarasi



918	-	Imobil-teren situat in strada Ernest Maftei, nr. 4	Suprafata (mp) = 300.00 , Categoria de folosinta = curti-constructii , Numar cadastral = 26003 , Carte funciara = 26003 , Localizare = intravilan	2023	0.00	HCL nr.72/2011, privind aprobarea inventarului bunurilor care alcătuiesc domeniul privat al municipiului Călărași la data de 31.12.2010, HCL nr.49/29.03.2018, privind aprobarea inventarului bunurilor care alcătuiesc domeniul privat al municipiului Calarasi, CF26003 UAT municipiul Calarasi
919	-	Imobil-teren situat in strada Ernest Maftei, nr. 2	Suprafata (mp) = 300.00 , Categoria de folosinta = curti-constructii , Numar cadastral = 26004 , Carte funciara = 26004 , Localizare = intravilan	2023	0.00	HCL nr.72/2011, privind aprobarea inventarului bunurilor care alcătuiesc domeniul privat al municipiului Călărași la data de 31.12.2010, HCL nr.49/29.03.2018, privind aprobarea inventarului bunurilor care alcătuiesc domeniul privat al municipiului Calarasi, CF26004 UAT municipiul Calarasi
920	-	Imobil-teren situat in strada Ernest Maftei, nr. 1	Suprafata (mp) = 300.00 , Categoria de folosinta = curti-constructii , Numar cadastral = 26005 , Carte funciara = 26005 , Localizare = intravilan	2023	0.00	HCL nr.72/2011, privind aprobarea inventarului bunurilor care alcătuiesc domeniul privat al municipiului Călărași la data de 31.12.2010, HCL nr.49/29.03.2018, privind aprobarea inventarului bunurilor care alcătuiesc domeniul privat al municipiului Calarasi, CF 26005 UAT municipiul Calarasi
921	-	Imobil-teren situat in strada Ernest Maftei, nr. 3	Suprafata (mp) = 300.00 , Categoria de folosinta = curti-constructii , Numar cadastral = 26006 , Carte funciara = 26006 , Localizare = intravilan	2023	0.00	HCL nr.72/2011, privind aprobarea inventarului bunurilor care alcătuiesc domeniul privat al municipiului Călărași la data de 31.12.2010, HCL nr.49/29.03.2018, privind aprobarea inventarului bunurilor care alcătuiesc domeniul privat al municipiului Calarasi, CF 26006 UAT municipiul Calarasi
922	-	Imobil-teren situat in strada Ernest Maftei, nr. 5	Suprafata (mp) = 300.00 , Categoria de folosinta = curti-constructii , Numar cadastral = 26007 , Carte funciara = 26007 , Localizare = intravilan	2023	0.00	HCL nr.72/2011, privind aprobarea inventarului bunurilor care alcătuiesc domeniul privat al municipiului Călărași la data de 31.12.2010, HCL nr.49/29.03.2018, privind aprobarea inventarului bunurilor care alcătuiesc domeniul privat al municipiului Calarasi, CF26007 UAT municipiul Calarasi



923	-	Imobil-teren situat in strada Ernest Maftei, nr. 7	Suprafata (mp) = 300.00 , Categorica de folosinta = curti-constructii , Numar cadastral = 26008 , Carte funciara = 26008 , Localizare = intravilan	2023	0.00	HCL nr.72/2011, privind aprobarea inventarului bunurilor care alcătuiesc domeniul privat al municipiului Călărași la data de 31.12.2010, HCL nr.49/29.03.2018, privind aprobarea inventarului bunurilor care alcătuiesc domeniul privat al municipiului Calarasi, CF 26008 UAT municipiul Calarasi
924	-	Imobil-teren situat in strada Ernest Maftei, nr. 9	Suprafata (mp) = 300.00 , Categorica de folosinta = curti-constructii , Numar cadastral = 26009 , Carte funciara = 26009 , Localizare = intravilan	2023	0.00	HCL nr.72/2011, privind aprobarea inventarului bunurilor care alcătuiesc domeniul privat al municipiului Călărași la data de 31.12.2010, HCL nr.49/29.03.2018, privind aprobarea inventarului bunurilor care alcătuiesc domeniul privat al municipiului Calarasi, CF26009 UAT municipiul Calarasi
925	-	Imobil-teren situat in strada Ernest Maftei, nr. 11	Suprafata (mp) = 300.00 , Categorica de folosinta = curti-constructii , Numar cadastral = 26010 , Carte funciara = 26010 , Localizare = intravilan	2023	0.00	HCL nr.72/2011, privind aprobarea inventarului bunurilor care alcătuiesc domeniul privat al municipiului Călărași la data de 31.12.2010, HCL nr.49/29.03.2018, privind aprobarea inventarului bunurilor care alcătuiesc domeniul privat al municipiului Calarasi, CF26010 UAT municipiul Calarasi
926	-	Imobil-teren situat in strada Ernest Maftei, nr. 13	Suprafata (mp) = 300.00 , Categorica de folosinta = curti-constructii , Numar cadastral = 26011 , Carte funciara = 26011 , Localizare = intravilan	2023	0.00	HCL nr.72/2011, privind aprobarea inventarului bunurilor care alcătuiesc domeniul privat al municipiului Călărași la data de 31.12.2010, HCL nr.49/29.03.2018, privind aprobarea inventarului bunurilor care alcătuiesc domeniul privat al municipiului Calarasi, CF26011 UAT municipiul Calarasi
927	-	Imobil-teren situat in strada Ernest Maftei, nr. 15	Suprafata (mp) = 300.00 , Categorica de folosinta = curti-constructii , Numar cadastral = 26012 , Carte funciara = 26012 , Localizare = intravilan	2023	0.00	HCL nr.72/2011, privind aprobarea inventarului bunurilor care alcătuiesc domeniul privat al municipiului Călărași la data de 31.12.2010, HCL nr.49/29.03.2018, privind aprobarea inventarului bunurilor care alcătuiesc domeniul privat al municipiului Calarasi, CF26012 UAT municipiul Calarasi




928	-	Imobil-teren situat in strada Ernest Maftei, nr. 17	Suprafata (mp) = 265.00 , Categoria de folosinta = curti-constructii , Numar cadastral = 26013 , Carte funciara = 26013 , Localizare = intravilan	2023	0.00	HCL nr.72/2011, privind aprobarea inventarului bunurilor care alcătuiesc domeniul privat al municipiului Călărași la data de 31.12.2010, HCL nr.49/29.03.2018, privind aprobarea inventarului bunurilor care alcătuiesc domeniul privat al municipiului Calarasi, CF26013 UAT municipiul Calarasi
929	-	Imobil-teren situat in strada Ernest Maftei, nr. 19	Suprafata (mp) = 265.00 , Categoria de folosinta = curti-constructii , Numar cadastral = 26014 , Carte funciara = 26014 , Localizare = intravilan	2023	0.00	HCL nr.72/2011, privind aprobarea inventarului bunurilor care alcătuiesc domeniul privat al municipiului Călărași la data de 31.12.2010, HCL nr.49/29.03.2018, privind aprobarea inventarului bunurilor care alcătuiesc domeniul privat al municipiului Calarasi, CF26014 UAT municipiul Calarasi
930	-	Imobil-teren situat in strada Ernest Maftei, nr. 21	Suprafata (mp) = 265.00 , Categoria de folosinta = curti-constructii , Numar cadastral = 26015 , Carte funciara = 26015 , Localizare = intravilan	2023	0.00	HCL nr.72/2011, privind aprobarea inventarului bunurilor care alcătuiesc domeniul privat al municipiului Călărași la data de 31.12.2010, HCL nr.49/29.03.2018, privind aprobarea inventarului bunurilor care alcătuiesc domeniul privat al municipiului Calarasi, CF26015 UAT municipiul Calarasi
931	-	Imobil-teren situat in strada Ernest Maftei, nr. 23	Suprafata (mp) = 274.00 , Categoria de folosinta = curti-constructii , Numar cadastral = 26016 , Carte funciara = 26016 , Localizare = intravilan	2023	0.00	HCL nr.72/2011, privind aprobarea inventarului bunurilor care alcătuiesc domeniul privat al municipiului Călărași la data de 31.12.2010, HCL nr.49/29.03.2018, privind aprobarea inventarului bunurilor care alcătuiesc domeniul privat al municipiului Calarasi, CF26016 UAT municipiul Calarasi
932	-	Imobil-teren situat in strada Aviator Adrian Savulescu, nr. 24	Suprafata (mp) = 274.00 , Categoria de folosinta = curti-constructii , Numar cadastral = 26017 , Carte funciara = 26017 , Localizare = intravilan	2023	0.00	HCL nr.72/2011, privind aprobarea inventarului bunurilor care alcătuiesc domeniul privat al municipiului Călărași la data de 31.12.2010, HCL nr.49/29.03.2018, privind aprobarea inventarului bunurilor care alcătuiesc domeniul privat al municipiului Calarasi, CF26017 UAT municipiul Calarasi



933	-	Imobil-teren situat in strada Aviator Adrian Savulescu, nr. 22	Suprafata (mp) = 265.00 , Categoria de folosinta = curti-constructii , Numar cadastral = 26018 , Carte funciara = 26018 , Localizare = intravilan	2023	0.00	HCL nr.72/2011, privind aprobarea inventarului bunurilor care alcătuiesc domeniul privat al municipiului Călărași la data de 31.12.2010, HCL nr.49/29.03.2018, privind aprobarea inventarului bunurilor care alcătuiesc domeniul privat al municipiului Calarasi, CF26018 UAT municipiul Calarasi
934	-	Imobil-teren situat in strada Aviator Adrian Savulescu, nr. 20	Suprafata (mp) = 265.00 , Categoria de folosinta = curti-constructii , Numar cadastral = 26019 , Carte funciara = 26019 , Localizare = intravilan	2023	0.00	HCL nr.72/2011, privind aprobarea inventarului bunurilor care alcătuiesc domeniul privat al municipiului Călărași la data de 31.12.2010, HCL nr.49/29.03.2018, privind aprobarea inventarului bunurilor care alcătuiesc domeniul privat al municipiului Calarasi, CF26019 UAT municipiul Calarasi
935	-	Imobil-teren situat in strada Aviator Adrian Savulescu, nr. 18	Suprafata (mp) = 265.00 , Categoria de folosinta = curti-constructii , Numar cadastral = 26020 , Carte funciara = 26020 , Localizare = intravilan	2023	0.00	HCL nr.72/2011, privind aprobarea inventarului bunurilor care alcătuiesc domeniul privat al municipiului Călărași la data de 31.12.2010, HCL nr.49/29.03.2018, privind aprobarea inventarului bunurilor care alcătuiesc domeniul privat al municipiului Calarasi, CF26020 UAT municipiul Calarasi
936	-	Imobil-teren situat in strada Aviator Adrian Savulescu, nr. 16	Suprafata (mp) = 300.00 , Categoria de folosinta = curti-constructii , Numar cadastral = 26021 , Carte funciara = 26021 , Localizare = intravilan	2023	0.00	HCL nr.72/2011, privind aprobarea inventarului bunurilor care alcătuiesc domeniul privat al municipiului Călărași la data de 31.12.2010, HCL nr.49/29.03.2018, privind aprobarea inventarului bunurilor care alcătuiesc domeniul privat al municipiului Calarasi, CF26021 UAT
937	-	Imobil-teren situat in strada Aviator Adrian Savulescu, nr. 14	Suprafata (mp) = 300.00 , Categoria de folosinta = curti-constructii , Numar cadastral = 26022 , Carte funciara = 26022 , Localizare = intravilan	2023	0.00	HCL nr.72/2011, privind aprobarea inventarului bunurilor care alcătuiesc domeniul privat al municipiului Călărași la data de 31.12.2010, HCL nr.49/29.03.2018, privind aprobarea inventarului bunurilor care alcătuiesc domeniul privat al municipiului Calarasi, CF26022 UAT municipiul Calarasi



938	-	Imobil-teren situat in strada Aviator Adrian Savulescu, nr. 12	Suprafata (mp) = 300.00 , Categoria de folosinta = curti-constructii , Numar cadastral = 26023 , Carte funciara = 26023 , Localizare = intravilan	2023	0.00	HCL nr.72/2011, privind aprobarea inventarului bunurilor care alcătuiesc domeniul privat al municipiului Călărași la data de 31.12.2010, HCL nr.49/29.03.2018, privind aprobarea inventarului bunurilor care alcătuiesc domeniul privat al municipiului Calarasi, CF26023 UAT municipiul Calarasi
939	-	Imobil-teren situat in strada Aviator Adrian Savulescu, nr. 10	Suprafata (mp) = 300.00 , Categoria de folosinta = curti-constructii , Numar cadastral = 26024 , Carte funciara = 26024 , Localizare = intravilan	2023	0.00	HCL nr.72/2011, privind aprobarea inventarului bunurilor care alcătuiesc domeniul privat al municipiului Călărași la data de 31.12.2010, HCL nr.49/29.03.2018, privind aprobarea inventarului bunurilor care alcătuiesc domeniul privat al municipiului Calarasi, CF26024 UAT municipiul Calarasi
940	-	Imobil-teren situat in strada Aviator Adrian Savulescu, nr. 8	Suprafata (mp) = 300.00 , Categoria de folosinta = curti-constructii , Numar cadastral = 26025 , Carte funciara = 26025 , Localizare = intravilan	2023	0.00	HCL nr.72/2011, privind aprobarea inventarului bunurilor care alcătuiesc domeniul privat al municipiului Călărași la data de 31.12.2010, HCL nr.49/29.03.2018, privind aprobarea inventarului bunurilor care alcătuiesc domeniul privat al municipiului Calarasi, CF26025 UAT municipiul Calarasi
941	-	Imobil-teren situat in strada Aviator Adrian Savulescu, nr. 6	Suprafata (mp) = 300.00 , Categoria de folosinta = curti-constructii , Numar cadastral = 26026 , Carte funciara = 26026 , Localizare = intravilan	2023	0.00	HCL nr.72/2011, privind aprobarea inventarului bunurilor care alcătuiesc domeniul privat al municipiului Călărași la data de 31.12.2010, HCL nr.49/29.03.2018, privind aprobarea inventarului bunurilor care alcătuiesc domeniul privat al municipiului Calarasi, CF26026 UAT municipiul Calarasi
942	-	Imobil-teren situat in strada Aviator Adrian Savulescu, nr. 4	Suprafata (mp) = 300.00 , Categoria de folosinta = curti-constructii , Numar cadastral = 26027 , Carte funciara = 26027 , Localizare = intravilan	2023	0.00	HCL nr.72/2011, privind aprobarea inventarului bunurilor care alcătuiesc domeniul privat al municipiului Călărași la data de 31.12.2010, HCL nr.49/29.03.2018, privind aprobarea inventarului bunurilor care alcătuiesc domeniul privat al municipiului Calarasi, CF26027 UAT municipiul Calarasi



943	-	Imobil-teren situat in strada Aviator Adrian Savulescu, nr. 2	Suprafata (mp) = 300.00 , Categoria de folosinta = curti-constructii , Numar cadastral = 26028 , Carte funciara = 26028 , Localizare = intravilan	2023	0.00	HCL nr.72/2011, privind aprobarea inventarului bunurilor care alcătuiesc domeniul privat al municipiului Călărași la data de 31.12.2010, HCL nr.49/29.03.2018, privind aprobarea inventarului bunurilor care alcătuiesc domeniul privat al municipiului Calarasi, CF26028 UAT municipiul Calarasi
944	-	Imobil-teren situat in strada Aviator Adrian Savulescu, nr. 13	Suprafata (mp) = 300.00 , Categoria de folosinta = curti-constructii , Numar cadastral = 26029 , Carte funciara = 26029 , Localizare = intravilan	2023	0.00	HCL nr.72/2011, privind aprobarea inventarului bunurilor care alcătuiesc domeniul privat al municipiului Călărași la data de 31.12.2010, HCL nr.49/29.03.2018, privind aprobarea inventarului bunurilor care alcătuiesc domeniul privat al municipiului Calarasi, CF26029 UAT municipiul Calarasi
945	-	Imobil-teren situat in strada Aviator Adrian Savulescu, nr. 15	Suprafata (mp) = 300.00 , Categoria de folosinta = curti-constructii , Numar cadastral = 26030 , Carte funciara = 26030 , Localizare = intravilan	2023	0.00	HCL nr.72/2011, privind aprobarea inventarului bunurilor care alcătuiesc domeniul privat al municipiului Călărași la data de 31.12.2010, HCL nr.49/29.03.2018, privind aprobarea inventarului bunurilor care alcătuiesc domeniul privat al municipiului Calarasi, CF26030 UAT municipiul Calarasi
946	-	Imobil-teren situat in strada Aviator Adrian Savulescu, nr. 17	Suprafata (mp) = 300.00 , Categoria de folosinta = curti-constructii , Numar cadastral = 26031 , Carte funciara = 26031 , Localizare = intravilan	2023	0.00	HCL nr.72/2011, privind aprobarea inventarului bunurilor care alcătuiesc domeniul privat al municipiului Călărași la data de 31.12.2010, HCL nr.49/29.03.2018, privind aprobarea inventarului bunurilor care alcătuiesc domeniul privat al municipiului Calarasi, CF26031 UAT municipiul Calarasi
947	-	Imobil-teren situat in strada Aviator Adrian Savulescu, nr. 19	Suprafata (mp) = 300.00 , Categoria de folosinta = curti-constructii , Numar cadastral = 26032 , Carte funciara = 26032 , Localizare = intravilan	2023	0.00	HCL nr.72/2011, privind aprobarea inventarului bunurilor care alcătuiesc domeniul privat al municipiului Călărași la data de 31.12.2010, HCL nr.49/29.03.2018, privind aprobarea inventarului bunurilor care alcătuiesc domeniul privat al municipiului Calarasi, CF26032 UAT municipiul Calarasi



948	-	Imobil-teren situat in strada Aviator Adrian Savulescu, nr. 21	Suprafata (mp) = 300.00 , Categoria de folosinta = curti-constructii , Numar cadastral = 26033 , Carte funciara = 26033 , Localizare = intravilan	2023	0.00	HCL nr.72/2011, privind aprobarea inventarului bunurilor care alcătuiesc domeniul privat al municipiului Călărași la data de 31.12.2010, HCL nr.49/29.03.2018, privind aprobarea inventarului bunurilor care alcătuiesc domeniul privat al municipiului Calarasi, CF26033 UAT municipiul Calarasi
949	-	Imobil-teren situat in strada Aviator Adrian Savulescu, nr. 23	Suprafata (mp) = 300.00 , Categoria de folosinta = curti-constructii , Numar cadastral = 26034 , Carte funciara = 26034 , Localizare = intravilan	2023	0.00	HCL nr.72/2011, privind aprobarea inventarului bunurilor care alcătuiesc domeniul privat al municipiului Călărași la data de 31.12.2010, HCL nr.49/29.03.2018, privind aprobarea inventarului bunurilor care alcătuiesc domeniul privat al municipiului Calarasi, CF26034 UAT municipiul Calarasi
950	-	Imobil-teren situat in strada Aviator Adrian Savulescu, nr. 25	Suprafata (mp) = 300.00 , Categoria de folosinta = curti-constructii , Numar cadastral = 26035 , Carte funciara = 26035 , Localizare = intravilan	2023	0.00	HCL nr.72/2011, privind aprobarea inventarului bunurilor care alcătuiesc domeniul privat al municipiului Călărași la data de 31.12.2010, HCL nr.49/29.03.2018, privind aprobarea inventarului bunurilor care alcătuiesc domeniul privat al municipiului Calarasi, CF26035 UAT municipiul Calarasi
951	-	Imobil-teren situat in strada Aviator Adrian Savulescu, nr. 27	Suprafata (mp) = 300.00 , Categoria de folosinta = curti-constructii , Numar cadastral = 26036 , Carte funciara = 26036 , Localizare = intravilan	2023	0.00	HCL nr.72/2011, privind aprobarea inventarului bunurilor care alcătuiesc domeniul privat al municipiului Călărași la data de 31.12.2010, HCL nr.49/29.03.2018, privind aprobarea inventarului bunurilor care alcătuiesc domeniul privat al municipiului Calarasi, CF26036 UAT municipiul Calarasi
952	-	Imobil-teren situat in strada Aviator Adrian Savulescu, nr. 29	Suprafata (mp) = 300.00 , Categoria de folosinta = curti-constructii , Numar cadastral = 26037 , Carte funciara = 26037 , Localizare = intravilan	2023	0.00	HCL nr.72/2011, privind aprobarea inventarului bunurilor care alcătuiesc domeniul privat al municipiului Călărași la data de 31.12.2010, HCL nr.49/29.03.2018, privind aprobarea inventarului bunurilor care alcătuiesc domeniul privat al municipiului Calarasi, CF26037 UAT municipiul Calarasi



953	-	Imobil-teren situat in strada Aviator Adrian Savulescu, nr. 31	Suprafata (mp) = 300.00 , Categoria de folosinta = curti-constructii , Numar cadastral = 26038 , Carte funciara = 26038 , Localizare = intravilan	2023	0.00	HCL nr.72/2011, privind aprobarea inventarului bunurilor care alcatuiesc domeniul privat al municipiului Călărași la data de 31.12.2010, HCL nr.49/29.03.2018, privind aprobarea inventarului bunurilor care alcatuiesc domeniul privat al municipiului Calarasi, CF26038 UAT municipiul Calarasi
954	-	Imobil-teren situat in strada Aviator Adrian Savulescu, nr. 33	Suprafata (mp) = 300.00 , Categoria de folosinta = curti-constructii , Numar cadastral = 26039 , Carte funciara = 26039 , Localizare = intravilan	2023	0.00	HCL nr.72/2011, privind aprobarea inventarului bunurilor care alcatuiesc domeniul privat al municipiului Călărași la data de 31.12.2010, HCL nr.49/29.03.2018, privind aprobarea inventarului bunurilor care alcatuiesc domeniul privat al municipiului Calarasi, CF26039 UAT municipiul Calarasi
955	-	Imobil-teren situat in strada Aviator Adrian Savulescu, nr. 35	Suprafata (mp) = 291.00 , Categoria de folosinta = curti-constructii , Numar cadastral = 26040 , Carte funciara = 26040 , Localizare = intravilan	2023	0.00	HCL nr.72/2011, privind aprobarea inventarului bunurilor care alcatuiesc domeniul privat al municipiului Călărași la data de 31.12.2010, HCL nr.49/29.03.2018, privind aprobarea inventarului bunurilor care alcatuiesc domeniul privat al municipiului Calarasi, CF26040 UAT municipiul Calarasi
956	-	Imobil - teren situat in str. Victor Babes nr.1bis	Suprafata (mp) = 157.00 , Categoria de folosinta = curti-constructii , Numar cadastral = 29601 , Carte funciara = 29601 , Localizare = intravilan	2013	31.40	HCL nr.180/2010 privind atestarea apartenentei unor imobile-terenuri la domeniul public al municipiului Calarasi, HCL nr.49/29.03.2018, privind aprobarea inventarului bunurilor care alcatuiesc domeniul privat al municipiului Calarasi; CF 29601 UAT municipiul Calarasi
957	-	Imobil - teren, situat langa fostul sediu IAS Mircea Voda, langa SIDERTRANS	Suprafata (mp) = 1000.00 , Categoria de folosinta = ___ , Numar cadastral = ___ , Carte funciara = ___	2014	181.40	HCL nr.120/2006 privind completarea H.C.L. nr. 93/25.07.2002, cu privire la aprobarea inventarului terenurilor care apartin domeniului privat al municipiului Calarasi; HCL nr.49/29.03.2018, privind aprobarea inventarului bunurilor care alcatuiesc domeniul privat al municipiului Calarasi;



958	-	Imobil - teren situat langa Blocul G1	Suprafata (mp) = 400.00 , Categoria de folosinta = __ , Numar cadastral = __ , Carte funciara = __	2013	121.20	HCL nr.25/2008 privind completarea H.C.L. nr. 93/25.07.2002, cu privire la aprobarea inventarului terenurilor care apartin domeniului privat al municipiului Calarasi, HCL nr.49/29.03.2018, privind aprobarea inventarului bunurilor care alcatuiesc domeniul privat al municipiului Calarasi;
959	-	Imobil - teren situat langa Blocul K2	Suprafata (mp) = 23.00 , Categoria de folosinta = __ , Numar cadastral = __ , Carte funciara = __	2013	7.42	HCL nr.25/2008 privind completarea H.C.L. nr. 93/25.07.2002, cu privire la aprobarea inventarului terenurilor care apartin domeniului privat al municipiului Calarasi, HCL nr.49/29.03.2018, privind aprobarea inventarului bunurilor care alcatuiesc domeniul privat al municipiului Calarasi;
960	-	Imobil - teren situat in str.Belsugului, Blocul E1	Suprafata (mp) = 165.90 , Categoria de folosinta = __ , Numar cadastral = __ , Carte funciara = __	2013	82.48	HCL nr.18/2009, privind modificarea si completarea HCL nr. 93/2002 „privind aprobarea inventarului terenurilor care apartin domeniului privat al municipiului Calarasi”, HCL nr.49/29.03.2018, privind aprobarea inventarului bunurilor care alcatuiesc domeniul privat al municipiului Calarasi;
961	-	Imobil - teren reprezentand "Complex BIG"	Suprafata (mp) = 368.25 , Categoria de folosinta = __ , Numar cadastral = __ , Carte funciara = __	2013	147.62	HCL nr.92/2008 Privind trecerea din domeniul public in domeniul privat al municipiului Calarasi a suprafetelor de 118,88 mp si 249,37 mp, HCL nr.49/29.03.2018, privind aprobarea inventarului bunurilor care alcatuiesc domeniul privat al municipiului Calarasi;



962	-	Imobil - teren situat in Aleea Magureni	Suprafata (mp) = 380.40 , Categoria de folosinta = __ , Numar cadastral = __ , Carte funciara = __	2013	16.86	HCL nr.18/2009, privind modificarea si completarea HCL nr. 93/2002 „privind aprobarea inventarului terenurilor care apartin domeniului privat al municipiului Calarasi”, HCL nr.49/29.03.2018, privind aprobarea inventarului bunurilor care alcatuiesc domeniul privat al municipiului Calarasi;
963	-	Imobil - teren situat in Aleea Magureni, nr.1	Suprafata (mp) = 640.80 , Categoria de folosinta = __ , Numar cadastral = __ , Carte funciara = __	2012	60.02	HCL nr.18/2009, privind modificarea si completarea HCL nr. 93/2002 „privind aprobarea inventarului terenurilor care apartin domeniului privat al municipiului Calarasi”, HCL nr.49/29.03.2018, privind aprobarea inventarului bunurilor care alcatuiesc domeniul privat al municipiului Calarasi;
964	-	Imobil - teren situat in Aleea Magureni, nr.9	Suprafata (mp) = 330.00 , Categoria de folosinta = curti-constructii , Numar cadastral = 22565 , Carte funciara = 22565 , Localizare = intravilan	2012	79.32	HCL nr.18/2009, privind modificarea si completarea HCL nr. 93/2002 „privind aprobarea inventarului terenurilor care apartin domeniului privat al municipiului Calarasi”, HCL nr.49/29.03.2018, privind aprobarea inventarului bunurilor care alcatuiesc domeniul privat al municipiului Calarasi; CF 22565 UAT municipiul Calarasi
965	-	Imobil - teren situat in Aleea Magureni, nr.3	Suprafata (mp) = 366.40 , Categoria de folosinta = curti-constructii , Numar cadastral = __ , Carte funciara = __ , Localizare = intravilan	2012	33.53	HCL nr.18/2009, privind modificarea si completarea HCL nr. 93/2002 „privind aprobarea inventarului terenurilor care apartin domeniului privat al municipiului Calarasi”, HCL nr.49/29.03.2018, privind aprobarea inventarului bunurilor care alcatuiesc domeniul privat al municipiului Calarasi;
966	-	Imobil - teren situat in Aleea Magureni, nr.1	Suprafata (mp) = 286.90 , Categoria de folosinta = curti-constructii , Numar cadastral = __ , Carte funciara = __ , Localizare = intravilan	2012	54.29	HCL nr.18/2009, privind modificarea si completarea HCL nr. 93/2002 „privind aprobarea inventarului terenurilor care apartin domeniului privat al municipiului Calarasi”, HCL nr.49/29.03.2018, privind aprobarea inventarului bunurilor care alcatuiesc domeniul privat al municipiului Calarasi;



967	-	Imobil - teren situat in str.Stirbei Voda, langa bl.K1(V8)	Suprafata (mp) = 13.00 , Categoria de folosinta = curti-constructii , Numar cadastral = __ , Carte funciara = __ , Localizare = intravilan	2013	4.57	HCL nr.110/2007 privind trecerea din domeniul public in domeniul privat al municipiului Calarasi al unui teren in suprafata de 9.20 mp, HCL nr.49/29.03.2018, privind aprobarea inventarului bunurilor care alcatuiesc domeniul privat al municipiului Calarasi;
968	-	Imobil - teren situat in str.Soseaua de Rocada	Suprafata (mp) = 1968.43 , Categoria de folosinta = curti-constructii , Numar cadastral = __ , Carte funciara = __ , Localizare = intravilan	2013	316.23	HCL nr.119/2007 privind completarea H.C.L. nr. 93/25.07.2002, cu privire la aprobarea inventarului terenurilor care apartin domeniului privat al municipiului Calarasi, HCL nr.49/29.03.2018, privind aprobarea inventarului bunurilor care alcatuiesc domeniul privat al municipiului Calarasi;
969	-	Imobil - teren situat in Zona DN 3 D	Suprafata (mp) = 1099.85 , Categoria de folosinta = curti-constructii , Numar cadastral = __ , Carte funciara = __ , Localizare = intravilan	2013	176.69	HCL nr.119/2007 privind completarea H.C.L. nr. 93/25.07.2002, cu privire la aprobarea inventarului terenurilor care apartin domeniului privat al municipiului Calarasi, HCL nr.49/29.03.2018, privind aprobarea inventarului bunurilor care alcatuiesc domeniul privat al municipiului Calarasi;
970	-	Imobil - teren situat in str.Belsugului	Suprafata (mp) = 50.00 , Categoria de folosinta = curti-constructii , Numar cadastral = __ , Carte funciara = __ , Localizare = intravilan	2013	79.13	HCL nr.119/2007 privind completarea H.C.L. nr. 93/25.07.2002, cu privire la aprobarea inventarului terenurilor care apartin domeniului privat al municipiului Calarasi, HCL nr.49/29.03.2018, privind aprobarea inventarului bunurilor care alcatuiesc domeniul privat al municipiului Calarasi;
971	-	Imobil - teren, situat in str.Portului, nr.38	Suprafata (mp) = 165.00 , Categoria de folosinta = curti-constructii , Numar cadastral = __ , Carte funciara = __ , Localizare = intravilan	2013	78.09	HCL nr.119/2007 privind completarea H.C.L. nr. 93/25.07.2002, cu privire la aprobarea inventarului terenurilor care apartin domeniului privat al municipiului Calarasi, HCL nr.49/29.03.2018, privind aprobarea inventarului bunurilor care alcatuiesc domeniul privat al municipiului Calarasi;



972	-	Imobil - teren situat in str.Victoriei, langa bl.H9	Suprafata (mp) = 30.00 , Categoria de folosinta = curti-constructii , Numar cadastral = __ , Carte funciara = __ , Localizare = intravilan	2013	69.57	HCL nr.131/2007 privind trecerea din domeniul public in domeniul privat al municipiului Calarasi al unui teren in suprafata de 30 mp, HCL nr.49/29.03.2018, privind aprobarea inventarului bunurilor care alcatuiesc domeniul privat al municipiului Calarasi;
973	-	Imobil - teren situat in str.Stirbei Voda, nr. 5, langa bl.K1 - parter (lanys SRL)	Suprafata (mp) = 27.00 , Categoria de folosinta = curti-constructii , Numar cadastral = 26907 , Carte funciara = 26907 , Localizare = intravilan	2012	47.43	HCL nr.161/2007 privind trecerea din domeniul public in domeniul privat al municipiului Calarasi al unui teren in suprafata de 26,50 mp, HCL nr.49/29.03.2018, privind aprobarea inventarului bunurilor care alcatuiesc domeniul privat al municipiului Calarasi; CF 26907 UAT municipiul Calarasi
974	-	Imobil - teren situat in str.1 Decembrie 1918, nr.7, bloc A23, parter	Suprafata (mp) = 36.01 , Categoria de folosinta = curti-constructii , Numar cadastral = __ , Carte funciara = __ , Localizare = intravilan	2013	18.73	HCL nr.198/2007 Privind constatarea regimului juridic al imobilului (cu destinatia de sediu de partid politic) in suprafata de 144,04 mp situat in municipiul Calarasi str. 1 Decembrie 1918, nr.7, bloc A23 parter, HCL nr.49/29.03.2018, privind aprobarea inventarului bunurilor care alcatuiesc domeniul privat al municipiului Calarasi;
975	-	Imobil - teren situat in str.Victoriei intersectie cu str.Sulfinei	Suprafata (mp) = 100.48 , Categoria de folosinta = curti-constructii , Numar cadastral = __ , Carte funciara = __ , Localizare = intravilan	2014	181.47	HCL nr. 205/2007 privind trecerea din domeniul public in domeniul privat al municipiului Calarasi al unui teren in suprafata de 100,48mp, HCL nr.49/29.03.2018, privind aprobarea inventarului bunurilor care alcatuiesc domeniul privat al municipiului Calarasi;
976	-	Imobil - teren situat in str.Stirbei Voda, langa bl.K1, sc.6, parter	Suprafata (mp) = 13.00 , Categoria de folosinta = curti-constructii , Numar cadastral = __ , Carte funciara = __ , Localizare = intravilan	2008	4.29	HCL nr.219/2007 privind trecerea din domeniul public in domeniul privat al municipiului Calarasi al unui teren in suprafata de 7,05 mp, HCL nr.49/29.03.2018, privind aprobarea inventarului bunurilor care alcatuiesc domeniul privat al municipiului Calarasi;




977	-	Imobil - teren situat in str.Baraganului, langa PT5	Suprafata (mp) = 84.00 , Categoria de folosinta = curti-constructii , Numar cadastral = __ , Carte funciara = __ , Localizare = intravilan	2013	27.08	HCL nr.244/2007 privind trecerea din domeniul public in domeniul privat al municipiului Calarasi al unui teren in suprafata de 84.00 mp, HCL nr.49/29.03.2018, privind aprobarea inventarului bunurilor care alcătuiesc domeniul privat al municipiului Calarasi;
978	-	Imobil - teren, Aleea Dumbrava Minunata, nr.101B	Suprafata (mp) = 110.00 , Categoria de folosinta = curti-constructii , Numar cadastral = 34783 , Carte funciara = 34783 , Localizare = intravilan		6.72	Act Notarial nr. 1278, din 10/04/2023, HCL nr.49/29.03.2018, privind aprobarea inventarului bunurilor care alcătuiesc domeniul privat al municipiului Calarasi; CF 34783 UAT municipiul Calarasi
979	-	Imobil - teren, Aleea Dumbrava Minunata, nr.101B	Suprafata (mp) = 150.00 , Categoria de folosinta = curti-constructii , Numar cadastral = 34784 , Carte funciara = 34784 , Localizare = intravilan		9.17	Act Notarial nr. 1278, din 10/04/2023, HCL nr.49/29.03.2018, privind aprobarea inventarului bunurilor care alcătuiesc domeniul privat al municipiului Calarasi; CF 34784 UAT municipiul Calarasi
980	-	Imobil - teren, Aleea Dumbrava Minunata, nr.101B	Suprafata (mp) = 991.00 , Categoria de folosinta = curti-constructii , Numar cadastral = 34785 , Carte funciara = 34785 , Localizare = intravilan		60.58	Act Notarial nr. 1278, din 10/04/2023, HCL nr.49/29.03.2018, privind aprobarea inventarului bunurilor care alcătuiesc domeniul privat al municipiului Calarasi; CF 34785 UAT municipiul Calarasi
981	-	Imobil - teren, Aleea Dumbrava Minunata, nr.101A (langa Rest.Dumbrava)	Suprafata (mp) lot 2 = 160.00 , Categoria de folosinta = curti-constructii , Numar cadastral = __ , Carte funciara = __ , Localizare = intravilan	2013	9.78	HCL nr.49/29.03.2018, privind aprobarea inventarului bunurilor care alcătuiesc domeniul privat al municipiului Calarasi;
982	-	Imobil - teren situat in str.Parcului, langa bl.K3	Suprafata (mp) = 5.40 , Categoria de folosinta = curti-constructii , Numar cadastral = __ , Carte funciara = __ , Localizare = intravilan	2013	2.21	HCL nr.46/2016 privind aprobarea inventarului bunurilor care alcătuiesc domeniul privat al municipiului Calarasi in anul 2015, HCL nr.49/29.03.2018, privind aprobarea inventarului bunurilor care alcătuiesc domeniul privat al municipiului Calarasi;




983	-	Imobil - teren situat in Prel.Bucuresti, langa „2 Aliment”	Suprafata (mp) = 16.30 , Categorica de folosinta = curti-constructii , Numar cadastral = __ , Carte funciara = __ , Localizare = intravilan	2013	8.35	HCL nr. 3/2006 privind trecerea din domeniul public in domeniul privat al municipiului Calarasi a unui teren in suprafata de 16,30 mp; HCL nr.49/29.03.2018, privind aprobarea inventarului bunurilor care alcatuiesc domeniul privat al municipiului Calarasi;
984	-	Imobil - teren situat in str. Nicolae, in fata bl.A21	Suprafata (mp) = 15.20 , Categorica de folosinta = curti-constructii , Numar cadastral = __ , Carte funciara = __ , Localizare = intravilan	2013	7.42	HCL nr.49/29.03.2018, privind aprobarea inventarului bunurilor care alcatuiesc domeniul privat al municipiului Calarasi;
985	-	Imobil - teren situat in str.Betsugului, incinta Bazar „BIG”	Suprafata (mp) = 124.00 , Categorica de folosinta = curti-constructii , Numar cadastral = __ , Carte funciara = __ , Localizare = intravilan	2013	17.14	HCL nr.20/2006 privind trecerea din domeniul public in domeniul privat al municipiului Calarasi al unui teren in suprafata de 124 mp; HCL nr.49/29.03.2018, privind aprobarea inventarului bunurilor care alcatuiesc domeniul privat al municipiului Calarasi;
986	-	Imobil - teren pe str.Zefrului intersectie cu str.Zavoilului, langa bl.I15	Suprafata (mp) = 48.00 , Categorica de folosinta = curti-constructii , Numar cadastral = __ , Carte funciara = __ , Localizare = intravilan	2013	18.45	HCL nr.33/2006 privind trecerea din domeniul public in domeniul privat al municipiului Calarasi al unui teren in suprafata de 47,50 mp; HCL nr.49/29.03.2018, privind aprobarea inventarului bunurilor care alcatuiesc domeniul privat al municipiului Calarasi;
987	-	Imobil - teren situat in str.Flacara, langa bl.C15, ap.2	Suprafata (mp) = 13.00 , Categorica de folosinta = curti-constructii , Numar cadastral = __ , Carte funciara = __ , Localizare = intravilan	2013	6.42	HCL nr.57/2006 privind trecerea din domeniul public in domeniul privat al municipiului Calarasi al unui teren in suprafata de 13,00 mp; HCL nr.49/29.03.2018, privind aprobarea inventarului bunurilor care alcatuiesc domeniul privat al municipiului Calarasi;
988	-	Imobil - teren situat in str.Progresului, langa bl.B33, ap.1, sc.3	Suprafata (mp) = 6.00 , Categorica de folosinta = curti-constructii , Numar cadastral = __ , Carte funciara = __ , Localizare = intravilan	2013	2.97	HCL nr.97/2006 privind trecerea din domeniul public in domeniul privat al municipiului Calarasi al unui teren in suprafata de 6,00 mp; HCL nr.49/29.03.2018, privind aprobarea inventarului bunurilor care alcatuiesc domeniul privat al municipiului Calarasi;



989	-	Imobil - teren situat in str. Magura, nr.28C (Borlan Florentina si Gheorghe)	Suprafata (mp) = 159.00 , Categoria de folosinta = curti-constructii , Numar cadastral = 32051 , Carte funciara = 32051 , Localizare = intravilan	2013	26.59	HCL nr.49/29.03.2018, privind aprobarea inventarului bunurilor care alcatuiesc domeniul privat al municipiului Calarasi; CF 32051 UAT municipiul Calarasi
990	-	Imobil - teren situat in str. Magura, nr.28A (Dragomir Oana Luminita si Cazan Daniel Narcis)	Suprafata (mp) = 159.00 , Categoria de folosinta = curti-constructii , Numar cadastral = 32059 , Carte funciara = 32059 , Localizare = intravilan	2012	18.40	HCL nr.49/29.03.2018, privind aprobarea inventarului bunurilor care alcatuiesc domeniul privat al municipiului Calarasi; CF 32059 UAT municipiul Calarasi
991	-	Imobil - teren situat in str. Magura nr.24A (Paun Dobre)	Suprafata (mp) = 159.00 , Categoria de folosinta = curti-constructii , Numar cadastral = 32050 , Carte funciara = 32050 , Localizare = intravilan	2013	26.71	HCL nr.49/29.03.2018, privind aprobarea inventarului bunurilor care alcatuiesc domeniul privat al municipiului Calarasi; CF 32050 UAT municipiul Calarasi
992	-	Imobil - teren situat in str. Aleea Magureni (Lemnaru Maria)	Suprafata (mp) = 237.50 , Categoria de folosinta = curti-constructii , Numar cadastral = __ , Carte funciara = __ , Localizare = intravilan	2013	53.18	HCL nr. 131/2006 Privind darea in folosinta gratuita a unui teren in suprafata de 237.50 mp. situat in municipiul Calarasi, str. Magureni; HCL nr.49/29.03.2018, privind aprobarea inventarului bunurilor care alcatuiesc domeniul privat al municipiului Calarasi;
993	-	Imobil - teren și construcție situat in Bulevardul 1 Mai (Restaurant Queen), nr.2A	Suprafata teren (mp) = 230.00 , suprafată construită C1 edificată în 1985 (mp) = 34.00 , Categoria de folosinta = curti-constructii , Vecinătăți: N - Bulevardul 1 Mai; E - Hotel Perla; S - Lacul Jirliău; V - Parc Numar cadastral = 34787 , Carte funciara = 34787 , Localizare = intravilan	2013	133.03	H.C.L. nr. 183/28.06.2022 privind bunurile a căror apartenență se atestă la domeniul privat al municipiului Călărași; H.C.L. nr. 332/27.11.2023 pentru modificarea poziției nr. 8 din Anexa la Hotărârea Consiliului Local nr. 183/28.06.2022 privind bunurile a căror apartenență se atestă la domeniul privat al municipiului Călărași, CF 34787 UAT



994	-	Imobil - teren, str. Stirbei Voda, bl.K2, parter	Suprafata (mp) = 6.50 Categorie de folosinta = curti-constructii, Numar cadastral =, Carte funciara =, Localizare = intravilan	2013	3.18	HCL nr. 183/2006 privind trecerea din domeniul public in domeniul privat al municipiului Calarasi al unui teren in suprafata de 6,50 mp; HCL nr.49/29.03.2018, privind aprobarea inventarului bunurilor care alcatuiesc domeniul privat al municipiului Calarasi;
995	-	Imobil - teren, situat pe malul stang al Dunarii, in zona km 373+800 (antena VHF)	Suprafata (mp) = 200.00 Categorie de folosinta = curti-constructii, Numar cadastral = 32581, Carte funciara = 32581, Localizare = intravilan	2013	30.79	HCL nr.49/29.03.2018, privind aprobarea inventarului bunurilor care alcatuiesc domeniul privat al municipiului Calarasi; CF 32581 UAT municipiul Calarasi
996	-	Imobil - teren situat in str.Grivita, nr.193	Suprafata (mp) = 386.00 Categorie de folosinta = curti-constructii, Numar cadastral = 2485, Carte funciara = 29139, Localizare = intravilan	2013	189.06	HCL nr.20/2004 privind completarea HCL nr.93/25.07.2002 cu privire la aprobarea inventarului terenurilor care apartin domeniului privat al mun. Calarasi, HCL nr.49/29.03.2018, privind aprobarea inventarului bunurilor care alcatuiesc domeniul privat al municipiului Calarasi; CF 29139 UAT municipiul Calarasi
997	-	Imobil - teren situat in str.Grivita, nr.128	Suprafata (mp) = 180.00 Categorie de folosinta = curti-constructii, Numar cadastral =, Carte funciara =, Localizare = intravilan	2013	93.62	HCL nr.230/2005 privind trecerea din domeniul public in domeniul privat al municipiului Calarasi a unor terenuri situate in str. Grivita, nr.128 in suprafata de 180.00 mp str. Bucuresti, nr.121 in suprafata de 150 mp, str. Bucuresti, nr.117 in suprafata de 225,00 mp, HCL nr.49/29.03.2018, privind aprobarea inventarului bunurilor care alcatuiesc domeniul privat al municipiului Calarasi;
998	-	Imobil - teren situat in Prel.Bucuresti, adiacent bl.I39, Tr.2.3.4	Suprafata (mp) = 31.95 Categorie de folosinta = curti-constructii, Numar cadastral =, Carte funciara =, Localizare = intravilan	2013	3.91	HCL nr.49/29.03.2018, privind aprobarea inventarului bunurilor care alcatuiesc domeniul privat al municipiului Calarasi;



999	Imobil - teren situat in str.Prel.Bucuresti, in spatele bl.D5	Suprafata (mp) = 4.00 Categoria de folosinta = curti-constructii , Numar cadastral = __ , Carte funciara = __ , Localizare = intravilan	2013	1.52	HCL nr.189/2005 privind trecerea din domeniul public in domeniul privat al municipiului Calarasi al unui teren in suprafata de 4.00 mp , HCL nr.49/29.03.2018, privind aprobarea inventarului bunurilor care alcatuiesc domeniul privat al municipiului Calarasi;
1000	Imobil - teren situat in str.Bucuresti, nr.121	Suprafata (mp) = 150.00 Categoria de folosinta = curti-constructii , Numar cadastral = __ , Carte funciara = __ , Localizare = intravilan	2013	83.66	HCL nr.230/2005 privind trecerea din domeniul public in domeniul privat al municipiului Calarasi a unor terenuri situate in str. Grivita, nr.128 in suprafata de 180.00 mp str. Bucuresti, nr.121 in suprafata de 150 mp, str. Bucuresti, nr.117 in suprafata de 225,00 mp , HCL nr.49/29.03.2018, privind aprobarea inventarului bunurilor care alcatuiesc domeniul privat al municipiului Calarasi;
1001	Imobil - teren situat in str.Bucuresti, nr.119	Suprafata (mp) = 150.00 Categoria de folosinta = curti-constructii , Numar cadastral = __ , Carte funciara = __ , Localizare = intravilan	2013	83.66	HCL nr.230/2005 privind trecerea din domeniul public in domeniul privat al municipiului Calarasi a unor terenuri situate in str. Grivita, nr.128 in suprafata de 180.00 mp str. Bucuresti, nr.121 in suprafata de 150 mp, str. Bucuresti, nr.117 in suprafata de 225,00 mp , HCL nr.49/29.03.2018, privind aprobarea inventarului bunurilor care alcatuiesc domeniul privat al municipiului Calarasi;
1002	Imobil - teren situat in str.Bucuresti, nr.117	Suprafata (mp) = 225.00 Categoria de folosinta = curti-constructii , Numar cadastral = __ , Carte funciara = __ , Localizare = intravilan	2013	125.48	HCL nr.230/2005 privind trecerea din domeniul public in domeniul privat al municipiului Calarasi a unor terenuri situate in str. Grivita, nr.128 in suprafata de 180.00 mp str. Bucuresti, nr.121 in suprafata de 150 mp, str. Bucuresti, nr.117 in suprafata de 225,00 mp , HCL nr.49/29.03.2018, privind aprobarea inventarului bunurilor care alcatuiesc domeniul privat al municipiului Calarasi;



1003	-	Imobil - teren situat in str.Belsugului, in fata blocului K7, sc.1	Suprafata (mp) = 16.00 Categoria de folosinta = curti-constructii, Numar cadastral = ____, Carte funciara = ____, Localizare = intravilan	2013	8.76	HCL nr.198/2005 privind trecerea din domeniul public in domeniul privat al municipiului Calarasi al unui teren in suprafata de 16.00 mp , HCL nr.49/29.03.2018, privind aprobarea inventarului bunurilor care alcatuiesc domeniul privat al municipiului Calarasi;
1004		Imobil - teren situat in str.Progresului, bl.B18, in dreptul ap.1, tr.15B	Suprafata (mp) = 7.75 Categoria de folosinta = curti-constructii, Numar cadastral = ____, Carte funciara = ____, Localizare = intravilan	2013	3.59	HCL nr.207/2005 privind trecerea din domeniul public in domeniul privat al municipiului Calarasi al unui teren in suprafata de 7.75.00 mp , HCL nr.49/29.03.2018, privind aprobarea inventarului bunurilor care alcatuiesc domeniul privat al municipiului Calarasi;
1005		Imobil - teren situat in str.Baraganului, bl.L36	Suprafata (mp) = 75.50 Categoria de folosinta = curti-constructii, Numar cadastral = ____, Carte funciara = ____, Localizare = intravilan	2013	27.52	HCL nr.209/2005 privind trecerea din domeniul public in domeniul privat al municipiului Calarasi al unui teren in suprafata de 75.50 mp , HCL nr.49/29.03.2018, privind aprobarea inventarului bunurilor care alcatuiesc domeniul privat al municipiului Calarasi;
1006		Imobil - teren, situat in str.Belsugului, langa bl.E4, in dreptul ap.1, sc.A	Suprafata (mp) = 7.56 Categoria de folosinta = curti-constructii, Numar cadastral = ____, Carte funciara = ____, Localizare = intravilan	2013	2.75	HCL nr.212/2005 privind trecerea din domeniul public in domeniul privat al municipiului Calarasi al unui teren in suprafata de 7.56 mp , HCL nr.49/29.03.2018, privind aprobarea inventarului bunurilor care alcatuiesc domeniul privat al municipiului Calarasi;
1007	-	Imobil - teren, situat in intravilanul mun.Calarasi, Soseaua Chichiului, nr.1E	Suprafata (mp) = 6410.00 Categoria de folosinta = drum , Numar cadastral = 34381 , Carte funciara = 34381 , Localizare = intravilan	2022	4.94	HCL nr.219/2005 privind completarea HCL nr.93/25.07.2002, cu privire la aprobarea inventarului terenurilor care apartin domeniului privat al municipiului Calarasi, Act deziptire nr.3933/03.10.2022, HCL nr.49/29.03.2018, privind aprobarea inventarului bunurilor care alcatuiesc domeniul privat al municipiului Calarasi;CF 34381 UAT municipiul Calarasi




1008	-	Imobil - teren, situat in intravilanul mun. Calarasi, Soseaua Chiciului, nr.1E	Suprafata (mp) = 5364.00 Categoria de folosinta = curti-constructii , Numar cadastral = 34382 , Carte funciara = 34382 , Localizare = intravilan	2022	4.13	HCL nr.219/2005 privind completarea HCL nr.93/25.07.2002, cu privire la aprobarea inventarului terenurilor care apartin domeniului privat al municipiului Calarasi, Act dezilpire nr.3933/03.10.2022, HCL nr.49/29.03.2018, privind aprobarea inventarului bunurilor care alcatuiesc domeniul privat al municipiului Calarasi;CF 34382 UAT municipiul Calarasi
1009	-	Imobil - teren, situat in intravilanul mun.Calarasi, Soseaua Chiciului, nr.1E	Suprafata (mp) = 6083.00 Categoria de folosinta = curti-constructii , Numar cadastral = 34383 , Carte funciara = 34383 , Localizare = intravilan	2022	4.70	HCL nr.219/2005 privind completarea HCL nr.93/25.07.2002, cu privire la aprobarea inventarului terenurilor care apartin domeniului privat al municipiului Calarasi, CL nr.49/29.03.2018, privind aprobarea inventarului bunurilor care alcatuiesc domeniul privat al municipiului Calarasi; CF 34383 UAT municipiul Calarasi
1010	-	Imobil - teren situat pe DN 3B, Soseaua Chiciu	Suprafata (mp) = 679.35 Categoria de folosinta = curti-constructii , Numar cadastral = , Carte funciara = , Localizare = intravilan	2013	51970.28	HCL nr.219/2005 privind completarea HCL nr.93/25.07.2002, cu privire la aprobarea inventarului terenurilor care apartin domeniului privat al municipiului Calarasi, Act dezilpire nr.3933/03.10.2022, HCL nr.49/29.03.2018, privind aprobarea inventarului bunurilor care alcatuiesc domeniul privat al municipiului Calarasi;
1011	-	Zona C.I.S Calarasi	Suprafata (mp) = 400.00 Categoria de folosinta = curti-constructii , Numar cadastral = , Carte funciara = , Localizare = intravilan	2013	30.34	HCL nr.72/2011, privind aprobarea inventarului bunurilor care alcatuiesc domeniul privat al municipiului Calărăși la data de 31.12.2010, HCL nr.49/29.03.2018, privind aprobarea inventarului bunurilor care alcatuiesc domeniul privat al municipiului Calarasi;




1012	-	Imobil - teren B-dul Republicii, nr. 16 sau 6?	Suprafata (mp) = 200.00 Categoria de folosinta = curti-constructii , Numar cadastral = , Carte funciara = , Localizare = intravilan	2013	15.30	HCL nr.72/2011, privind aprobarea inventarului bunurilor care alcătuiesc domeniul privat al municipiului Călărași la data de 31.12.2010, HCL nr.49/29.03.2018, privind aprobarea inventarului bunurilor care alcătuiesc domeniul privat al municipiului Calarasi;
1013	-	Imobil - teren situat in Zona ANL II si gradini, str.Gen.Leonard Mociulschi, nr.1	Suprafata (mp) = 1200.00 Categoria de folosinta = curti-constructii , Numar cadastral = 27795, Carte funciara = 27795, Localizare = intravilan	2018	251.62	HCL nr.46/2016, privind aprobarea inventarului bunurilor care alcătuiesc domeniul privat al municipiului Calarasi in anul 2015; HCL nr.49/29.03.2018, privind aprobarea inventarului bunurilor care alcătuiesc domeniul privat al municipiului Calarasi; CF 27795 UAT municipiul Calarasi
1014	-	Imobil - teren situat in Zona ANL II si gradini, str.Gen.Leonard Mociulschi, nr.1	Suprafata (mp) = 182.00 Categoria de folosinta = curti-constructii , Numar cadastral = 27796, Carte funciara = 27796, Localizare = intravilan	2018	38.16	HCL nr.46/2016, privind aprobarea inventarului bunurilor care alcătuiesc domeniul privat al municipiului Calarasi in anul 2015; HCL nr.49/29.03.2018, privind aprobarea inventarului bunurilor care alcătuiesc domeniul privat al municipiului Calarasi; CF 27796 UAT municipiul Calarasi
1015	-	Imobil - teren situat in Zona ANL II si gradini, str.Gen.Leonard Mociulschi, nr.1	Suprafata (mp) = 784.00 Categoria de folosinta = curti-constructii , Numar cadastral = 27679, Carte funciara = 27679, Localizare = intravilan	2018	164.39	HCL nr.46/2016, privind aprobarea inventarului bunurilor care alcătuiesc domeniul privat al municipiului Calarasi in anul 2015; HCL nr.49/29.03.2018, privind aprobarea inventarului bunurilor care alcătuiesc domeniul privat al municipiului Calarasi; CF 27679 UAT municipiul Calarasi




1016	-	Imobil - teren situat in Loc. Calarasi, Jud. Calarasi, T102/2, LOT1	Suprafata (mp) = 418.00 Categoria de folosinta = curti-constructii, Numar cadastral = 25872, Carte funciara = 25872, Localizare = intravilan	2012	36.95	Act Notarial de dezmembrare nr. 2597, din 09/08/2012 emis de BNP SERBAN ANGELICA VALENTINA; HCL nr.72/2011, privind aprobarea inventarului bunurilor care alcătuiesc domeniul privat al municipiului Călărași la data de 31.12.2010, HCL nr.49/29.03.2018, privind aprobarea inventarului bunurilor care alcătuiesc domeniul privat al municipiului Calarasi; CF 25872 UAT municipiul Calarasi
1017	-	Imobil - teren situat in Loc. Calarasi, Jud. Calarasi, T102/2, LOT2	Suprafata (mp) = 418.00 Categoria de folosinta = curti-constructii, Numar cadastral = 25873, Carte funciara = 25873, Localizare = intravilan	2012	36.95	Act Notarial de dezmembrare nr. 2597, din 09/08/2012 emis de BNP SERBAN ANGELICA VALENTINA; HCL nr.72/2011, privind aprobarea inventarului bunurilor care alcătuiesc domeniul privat al municipiului Călărași la data de 31.12.2010, HCL nr.49/29.03.2018, privind aprobarea inventarului bunurilor care alcătuiesc domeniul privat al municipiului Calarasi; CF 25873 UAT municipiul Calarasi
1018	-	Imobil - teren situat in Loc. Calarasi, Jud. Calarasi, T102/2, LOT3	Suprafata (mp) = 418.00 Categoria de folosinta = curti-constructii, Numar cadastral = 25874, Carte funciara = 25874, Localizare = intravilan	2012	36.95	Act Notarial de dezmembrare nr. 2597, din 09/08/2012 emis de BNP SERBAN ANGELICA VALENTINA; HCL nr.72/2011, privind aprobarea inventarului bunurilor care alcătuiesc domeniul privat al municipiului Călărași la data de 31.12.2010, HCL nr.49/29.03.2018, privind aprobarea inventarului bunurilor care alcătuiesc domeniul privat al municipiului Calarasi; CF 25874 UAT municipiul Calarasi



1019	-	Imobil - teren situat in Loc. Calarasi, Jud. Calarasi, T102/2, LOT4	Suprafata (mp) = 417.00 Categoria de folosinta = curti-constructii , Numar cadastral = 25875, Carte funciara = 25875, Localizare = intravilan	2012	36.86	Act Notarial de dezmembrare nr. 2597, din 09/08/2012 emis de BNP SERBAN ANGELICA VALENTINA; HCL nr.72/2011, privind aprobarea inventarului bunurilor care alcătuiesc domeniul privat al municipiului Calarasi; CF 25875 UAT municipiul Calarasi
1020	-	Imobil - teren situat in Loc. Calarasi, Jud. Calarasi, T102/2, LOT5	Suprafata (mp) = 346.00 Categoria de folosinta = curti-constructii , Numar cadastral = 25876, Carte funciara = 25876, Localizare = intravilan	2012	30.58	Act Notarial de dezmembrare nr. 2597, din 09/08/2012 emis de BNP SERBAN ANGELICA VALENTINA; HCL nr.72/2011, privind aprobarea inventarului bunurilor care alcătuiesc domeniul privat al municipiului Calarasi; CF 25876 UAT municipiul Calarasi
1021	-	Imobil - teren situat in Loc. Calarasi, Jud. Calarasi, T102/2, LOT6	Suprafata (mp) = 485.00 Categoria de folosinta = curti-constructii , Numar cadastral = 25877, Carte funciara = 25877, Localizare = intravilan	2012	42.87	Act Notarial de dezmembrare nr. 2597, din 09/08/2012 emis de BNP SERBAN ANGELICA VALENTINA; HCL nr.72/2011, privind aprobarea inventarului bunurilor care alcătuiesc domeniul privat al municipiului Calarasi; CF 25877 UAT municipiul Calarasi



1022	-	Imobil - teren situat in Loc. Calarasi, Jud. Calarasi, T102/2, LOT7	Suprafata (mp) = 413.00 Categoria de folosinta = curti-constructii , Numar cadastral = 25878, Carte funciara = 25878, Localizare = intravilan	2012	36.51	Act Notarial de dezmembrare nr. 2597, din 09/08/2012 emis de BNP SERBAN ANGELICA VALENTINA; HCL nr.72/2011, privind aprobarea inventarului bunurilor care alcătuiesc domeniul privat al municipiului Călărași la data de 31.12.2010, HCL nr.49/29.03.2018, privind aprobarea inventarului bunurilor care alcătuiesc domeniul privat al municipiului Calarasi; CF 25878 UAT municipiul Calarasi
1023	-	Imobil - teren situat in Loc. Calarasi, Jud. Calarasi, T102/2, LOT8	Suprafata (mp) = 453.00 Categoria de folosinta = curti-constructii , Numar cadastral = 25879, Carte funciara = 25879, Localizare = intravilan	2012	40.04	Act Notarial de dezmembrare nr. 2597, din 09/08/2012 emis de BNP SERBAN ANGELICA VALENTINA; HCL nr.72/2011, privind aprobarea inventarului bunurilor care alcătuiesc domeniul privat al municipiului Călărași la data de 31.12.2010, HCL nr.49/29.03.2018, privind aprobarea inventarului bunurilor care alcătuiesc domeniul privat al municipiului Calarasi; CF 25879 UAT municipiul Calarasi
1024	-	Imobil - teren situat in Loc. Calarasi, Jud. Calarasi, T102/2, LOT9	Suprafata (mp) = 500.00 Categoria de folosinta = curti-constructii , Numar cadastral = 25880, Carte funciara = 25880, Localizare = intravilan	2012	44.20	Act Notarial de dezmembrare nr. 2597, din 09/08/2012 emis de BNP SERBAN ANGELICA VALENTINA; HCL nr.72/2011, privind aprobarea inventarului bunurilor care alcătuiesc domeniul privat al municipiului Călărași la data de 31.12.2010, HCL nr.49/29.03.2018, privind aprobarea inventarului bunurilor care alcătuiesc domeniul privat al municipiului Calarasi; CF 25880 UAT municipiul Calarasi



1025	-	Imobil - teren situat in Loc. Calarasi, Jud. Calarasi, T102/2, LOT10	Suprafata (mp) = 46.00 Categoria de folosinta = curti- constructii , Numar cadastral = 25881, Carte funciara = 25881, Localizare = intravilan	2012	4.07	Act Notarial de dezmembrare nr. 2597, din 09/08/2012 emis de BNP SERBAN ANGELICA VALENTINA; HCL nr.72/2011, privind aprobarea inventarului bunurilor care alcătuiesc domeniul privat al municipiului Călărași la data de 31.12.2010, HCL nr.49/29.03.2018, privind aprobarea inventarului bunurilor care alcătuiesc domeniul privat al municipiului Calarasi; CF 25881 UAT municipiul Calarasi
1026	-	Imobil - teren situat in Loc. Calarasi, Jud. Calarasi, T102/2, LOT11	Suprafata (mp) = 149.00 Categoria de folosinta = curti- constructii , Numar cadastral = 25882, Carte funciara = 25882, Localizare = intravilan	2012	13.17	Act Notarial de dezmembrare nr. 2597, din 09/08/2012 emis de BNP SERBAN ANGELICA VALENTINA; HCL nr.72/2011, privind aprobarea inventarului bunurilor care alcătuiesc domeniul privat al municipiului Călărași la data de 31.12.2010, HCL nr.49/29.03.2018, privind aprobarea inventarului bunurilor care alcătuiesc domeniul privat al municipiului Calarasi; CF 25882 UAT municipiul Calarasi
1027	-	Imobil - teren situat in Loc. Calarasi, Jud. Calarasi, T102/2, LOT12	Suprafata (mp) = 118.00 Categoria de folosinta = curti- constructii , Numar cadastral = 25883, Carte funciara = 25883, Localizare = intravilan	2012	10.42	Act Notarial de dezmembrare nr. 2597, din 09/08/2012 emis de BNP SERBAN ANGELICA VALENTINA; HCL nr.72/2011, privind aprobarea inventarului bunurilor care alcătuiesc domeniul privat al municipiului Călărași la data de 31.12.2010, HCL nr.49/29.03.2018, privind aprobarea inventarului bunurilor care alcătuiesc domeniul privat al municipiului Calarasi; CF 25883 UAT municipiul Calarasi




1028	-	Imobil - teren langa canal Jiriau si Romsilva, Loc. Calarasi, Jud. Calarasi, T 102/3, lot 1	Suprafata (mp) = 421.00 Categoria de folosinta = curti-constructii , Numar cadastral = 25896, Carte funciara = 25896, Localizare = intravilan	2012	37.16	Act Notarial de dezmembrare nr. 2595, din 09/08/2012 emis de BNP SERBAN ANGELICA VALENTINA; HCL nr.72/2011, privind aprobarea inventarului bunurilor care alcătuiesc domeniul privat al municipiului Calarasi; CF 25896 UAT municipiul Calarasi
1029	-	Imobil - teren langa canal Jiriau si Romsilva, Loc. Calarasi, Jud. Calarasi, T 102/3, lot 2	Suprafata (mp) = 180.00 Categoria de folosinta = curti-constructii , Numar cadastral = 25897, Carte funciara = 25897, Localizare = intravilan	2012	15.89	Act Notarial de dezmembrare nr. 2595, din 09/08/2012 emis de BNP SERBAN ANGELICA VALENTINA; HCL nr.72/2011, privind aprobarea inventarului bunurilor care alcătuiesc domeniul privat al municipiului Calarasi; CF 25897 UAT municipiul Calarasi
1030	-	Imobil - teren langa canal Jiriau si Romsilva, Loc. Calarasi, Jud. Calarasi, T 102/3, lot 3	Suprafata (mp) = 293.00 Categoria de folosinta = curti-constructii , Numar cadastral = 25898, Carte funciara = 25898, Localizare = intravilan	2012	25.86	Act Notarial de dezmembrare nr. 2595, din 09/08/2012 emis de BNP SERBAN ANGELICA VALENTINA; HCL nr.72/2011, privind aprobarea inventarului bunurilor care alcătuiesc domeniul privat al municipiului Calarasi, la data de 31.12.2010, HCL nr.49/29.03.2018, privind aprobarea inventarului bunurilor care alcătuiesc domeniul privat al municipiului Calarasi; CF 25898 UAT municipiul Calarasi



1031	-	Imobil - teren langa canal Jirleu si Romsilva, Loc. Calarasi, Jud. Calarasi, T 102/3, lot 4	Suprafata (mp) = 500.00 Categoria de folosinta = curti-constructii, Numar cadastral = 25899, Carte funciara = 25899, Localizare = intravilan	2012	44.13	Act Notarial de dezmembrare nr. 2595, din 09/08/2012 emis de BNP SERBAN ANGELICA VALENTINA; HCL nr.72/2011, privind aprobarea inventarului bunurilor care alcătuiesc domeniul privat al municipiului Calarasi la data de 31.12.2010, HCL nr.49/29.03.2018, privind aprobarea inventarului bunurilor care alcătuiesc domeniul privat al municipiului Calarasi; CF 25899 UAT municipiul Calarasi
1032	-	Imobil - teren langa canal Jirleu si Romsilva, Loc. Calarasi, Jud. Calarasi, T 102/3, lot 5	Suprafata (mp) = 87.00 Categoria de folosinta = curti-constructii, Numar cadastral = 25900, Carte funciara = 25900, Localizare = intravilan	2012	7.68	Act Notarial de dezmembrare nr. 2595, din 09/08/2012 emis de BNP SERBAN ANGELICA VALENTINA; HCL nr.72/2011, privind aprobarea inventarului bunurilor care alcătuiesc domeniul privat al municipiului Călărași la data de 31.12.2010, HCL nr.49/29.03.2018, privind aprobarea inventarului bunurilor care alcătuiesc domeniul privat al municipiului Calarasi; CF 25900 UAT municipiul Calarasi
1033	-	Imobil - teren langa canal Jirleu si Romsilva, Loc. Calarasi, Jud. Calarasi, T 102/3, lot 6	Suprafata (mp) = 306.00 Categoria de folosinta = curti-constructii, Numar cadastral = 25901, Carte funciara = 25901, Localizare = intravilan	2012	27.01	Act Notarial de dezmembrare nr. 2595, din 09/08/2012 emis de BNP SERBAN ANGELICA VALENTINA; HCL nr.72/2011, privind aprobarea inventarului bunurilor care alcătuiesc domeniul privat al municipiului Călărași la data de 31.12.2010, HCL nr.49/29.03.2018, privind aprobarea inventarului bunurilor care alcătuiesc domeniul privat al municipiului Calarasi; CF 25901 UAT municipiul Calarasi




1034	-	Imobil - teren langa canal Jirleau si Romsilva, Loc. Calarasi, Jud. Calarasi, T 102/3, lot 7	Suprafata (mp) = 390.00 Categoria de folosinta = curti-constructii, Numar cadastral = 25902, Carte funciara = 25902, Localizare = intravilan	2012	34.42	Act Notarial de dezmembrare nr. 2595, din 09/08/2012 emis de BNP SERBAN ANGELICA VALENTINA; HCL nr.72/2011, privind aprobarea inventarului bunurilor care alcătuiesc domeniul privat al municipiului Călărași la data de 31.12.2010, HCL nr.49/29.03.2018, privind aprobarea inventarului bunurilor care alcătuiesc domeniul privat al municipiului Calarasi; CF 25902 UAT municipiul Calarasi
1035	-	Imobil - teren langa canal Jirleau si Romsilva, Loc. Calarasi, Jud. Calarasi, T 102/3, lot 8	Suprafata (mp) = 318.00 Categoria de folosinta = curti-constructii, Numar cadastral = 25903, Carte funciara = 25903, Localizare = intravilan	2012	28.07	Act Notarial de dezmembrare nr. 2595, din 09/08/2012 emis de BNP SERBAN ANGELICA VALENTINA; HCL nr.72/2011, privind aprobarea inventarului bunurilor care alcătuiesc domeniul privat al municipiului Călărași la data de 31.12.2010, HCL nr.49/29.03.2018, privind aprobarea inventarului bunurilor care alcătuiesc domeniul privat al municipiului Calarasi; CF 25903 UAT municipiul Calarasi
1036	-	Imobil - teren langa canal Jirleau si Romsilva, Loc. Calarasi, Jud. Calarasi, T 102/3, lot 9	Suprafata (mp) = 500.00 Categoria de folosinta = curti-constructii, Numar cadastral = 25904, Carte funciara = 25904, Localizare = intravilan	2012	44.13	Act Notarial de dezmembrare nr. 2595, din 09/08/2012 emis de BNP SERBAN ANGELICA VALENTINA; HCL nr.72/2011, privind aprobarea inventarului bunurilor care alcătuiesc domeniul privat al municipiului Călărași la data de 31.12.2010, HCL nr.49/29.03.2018, privind aprobarea inventarului bunurilor care alcătuiesc domeniul privat al municipiului Calarasi; CF 25904 UAT municipiul Calarasi




1037	-	Imobil - teren langa canal Jirtau si Romsilva, Loc. Calarasi, Jud. Calarasi, T 102/3, lot 10	Suprafata (mp) = 500.00 Categoria de folosinta = curti-constructii , Numar cadastral = 25905, Carte funciara = 25905, Localizare = intravilan	2012	44.13	Act Notarial de dezmembrare nr. 2595, din 09/08/2012 emis de BNP SERBAN ANGELICA VALENTINA; HCL nr.72/2011, privind aprobarea inventarului bunurilor care alcătuiesc domeniul privat al municipiului Călărași la data de 31.12.2010, HCL nr.49/29.03.2018, privind aprobarea inventarului bunurilor care alcătuiesc domeniul privat al municipiului Calarasi; CF 25905 UAT
1038	-	Imobil - teren langa canal Jirtau si Romsilva, Loc. Calarasi, Jud. Calarasi, T 102/3, lot 11	Suprafata (mp) = 38.00 Categoria de folosinta = curti-constructii , Numar cadastral = 25906, Carte funciara = 25906, Localizare = intravilan	2012	3.35	Act Notarial de dezmembrare nr. 2595, din 09/08/2012 emis de BNP SERBAN ANGELICA VALENTINA; HCL nr.72/2011, privind aprobarea inventarului bunurilor care alcătuiesc domeniul privat al municipiului Călărași la data de 31.12.2010, HCL nr.49/29.03.2018, privind aprobarea inventarului bunurilor care alcătuiesc domeniul privat al municipiului Calarasi; CF 25906 UAT municipiul Calarasi
1039	-	Imobil - teren langa canal Jirtau si Romsilva, Loc. Calarasi, Jud. Calarasi, T 102/3, lot 12	Suprafata (mp) = 437.00 Categoria de folosinta = curti-constructii , Numar cadastral = 25907, Carte funciara = 25907, Localizare = intravilan	2012	38.57	Act Notarial de dezmembrare nr. 2595, din 09/08/2012 emis de BNP SERBAN ANGELICA VALENTINA; HCL nr.72/2011, privind aprobarea inventarului bunurilor care alcătuiesc domeniul privat al municipiului Călărași la data de 31.12.2010, HCL nr.49/29.03.2018, privind aprobarea inventarului bunurilor care alcătuiesc domeniul privat al municipiului Calarasi; CF 25907 UAT municipiul Calarasi



1040	-	Imobil - teren langa canal Jirtau si Romsilva, Loc. Calarasi, Jud. Calarasi, T 102/3, lot 13	Suprafata (mp) = 270.00 Categoria de folosinta = curti-constructii, Numar cadastral = 25908, Carte funciara = 25908, Localizare = intravilan	2012	23.83	Act Notarial de dezmembrare nr. 2595, din 09/08/2012 emis de BNP SERBAN ANGELICA VALENTINA; HCL nr.72/2011, privind aprobarea inventarului bunurilor care alcătuiesc domeniul privat al municipiului Calarasi; CF 25908 UAT municipiul Calarasi
1041	-	Imobil - teren langa canal Jirtau si Romsilva, Loc. Calarasi, Jud. Calarasi, T 102/3, lot 14	Suprafata (mp) = 421.00 Categoria de folosinta = curti-constructii, Numar cadastral = 25909, Carte funciara = 25909, Localizare = intravilan	2012	37.16	Act Notarial de dezmembrare nr. 2595, din 09/08/2012 emis de BNP SERBAN ANGELICA VALENTINA; HCL nr.72/2011, privind aprobarea inventarului bunurilor care alcătuiesc domeniul privat al municipiului Calarasi; CF 25909 UAT municipiul Calarasi
1042	-	Imobil - teren langa canal Jirtau si Romsilva, Loc. Calarasi, Jud. Calarasi, T 102/3, lot 15	Suprafata (mp) = 301.00 Categoria de folosinta = curti-constructii, Numar cadastral = 25910, Carte funciara = 25910, Localizare = intravilan	2012	26.57	Act Notarial de dezmembrare nr. 2595, din 09/08/2012 emis de BNP SERBAN ANGELICA VALENTINA; HCL nr.72/2011, privind aprobarea inventarului bunurilor care alcătuiesc domeniul privat al municipiului Calarasi; CF 25910 UAT municipiul Calarasi




1043	-	Imobil - teren langa canal Jiriau si Romsilva, Loc. Calarasi, Jud. Calarasi, T 102/3, lot 16	Suprafata (mp) = 460.00 Categoria de folosinta = curti-constructii, Numar cadastral = 25911, Carte funciara = 25911, Localizare = intravilan	2012	40.60	Act Notarial de dezmembrare nr. 2595, din 09/08/2012 emis de BNP SERBAN ANGELICA VALENTINA; HCL nr.72/2011, privind aprobarea inventarului bunurilor care alcătuiesc domeniul privat al municipiului Călărași la data de 31.12.2010, HCL nr.49/29.03.2018, privind aprobarea inventarului bunurilor care alcătuiesc domeniul privat al municipiului Calarasi; CF 25911 UAT municipiul Calarasi
1044	-	Imobil - teren langa canal Jiriau si Romsilva, Loc. Calarasi, Jud. Calarasi, T 102/3, lot 17	Suprafata (mp) = 458.00 Categoria de folosinta = curti-constructii, Numar cadastral = 25912, Carte funciara = 25912, Localizare = intravilan	2012	40.42	Act Notarial de dezmembrare nr. 2595, din 09/08/2012 emis de BNP SERBAN ANGELICA VALENTINA; HCL nr.72/2011, privind aprobarea inventarului bunurilor care alcătuiesc domeniul privat al municipiului Călărași la data de 31.12.2010, HCL nr.49/29.03.2018, privind aprobarea inventarului bunurilor care alcătuiesc domeniul privat al municipiului Calarasi; CF 25912 UAT municipiul Calarasi
1045	-	Imobil - teren langa canal Jiriau si Romsilva, Loc. Calarasi, Jud. Calarasi, T 102/3, lot 18	Suprafata (mp) = 500.00 Categoria de folosinta = curti-constructii, Numar cadastral = 25913, Carte funciara = 25913, Localizare = intravilan	2012	44.13	Act Notarial de dezmembrare nr. 2595, din 09/08/2012 emis de BNP SERBAN ANGELICA VALENTINA; HCL nr.72/2011, privind aprobarea inventarului bunurilor care alcătuiesc domeniul privat al municipiului Călărași la data de 31.12.2010, HCL nr.49/29.03.2018, privind aprobarea inventarului bunurilor care alcătuiesc domeniul privat al municipiului Calarasi; CF 25913 UAT municipiul Calarasi




1046	-	Imobil - teren langa canal Jirlau si Romsilva, Loc. Calarasi, Jud. Calarasi, T 102/3, lot 19	Suprafata (mp) = 500.00 Categoria de folosinta = curti-constructii , Numar cadastral = 25914, Carte funciara = 25914, Localizare = intravilan	2012	44.13	Act Notarial de dezmembrare nr. 2595, din 09/08/2012 emis de BNP SERBAN ANGELICA VALENTINA; HCL nr.72/2011, privind aprobarea inventarului bunurilor care alcătuiesc domeniul privat al municipiului Călărași la data de 31.12.2010, HCL nr.49/29.03.2018, privind aprobarea inventarului bunurilor care alcătuiesc domeniul privat al municipiului Calarasi; CF 25914 UAT municipiul Calarasi
1047	-	Imobil - teren langa canal Jirlau si Romsilva, Loc. Calarasi, Jud. Calarasi, T 102/3, lot 20	Suprafata (mp) = 448.00 Categoria de folosinta = curti-constructii , Numar cadastral = 25915, Carte funciara = 25915, Localizare = intravilan	2012	39.54	Act Notarial de dezmembrare nr. 2595, din 09/08/2012 emis de BNP SERBAN ANGELICA VALENTINA; HCL nr.72/2011, privind aprobarea inventarului bunurilor care alcătuiesc domeniul privat al municipiului Călărași la data de 31.12.2010, HCL nr.49/29.03.2018, privind aprobarea inventarului bunurilor care alcătuiesc domeniul privat al municipiului Calarasi; CF 25915 UAT municipiul Calarasi
1048	-	Imobil - teren langa canal Jirlau si Romsilva, Loc. Calarasi, Jud. Calarasi, T 102/3, lot 21	Suprafata (mp) = 416.00 Categoria de folosinta = curti-constructii , Numar cadastral = 25916, Carte funciara = 25916, Localizare = intravilan	2012	36.72	Act Notarial de dezmembrare nr. 2595, din 09/08/2012 emis de BNP SERBAN ANGELICA VALENTINA; HCL nr.72/2011, privind aprobarea inventarului bunurilor care alcătuiesc domeniul privat al municipiului Călărași la data de 31.12.2010, HCL nr.49/29.03.2018, privind aprobarea inventarului bunurilor care alcătuiesc domeniul privat al municipiului Calarasi; CF 25916 UAT municipiul Calarasi



1049	-	Imobil - teren langa canal Jiriau si Romsilva, Loc. Calarasi, Jud. Calarasi, T 102/3, lot 22	Suprafata (mp) = 350.00 Categoria de folosinta = curti-constructii, Numar cadastral = 25917, Carte funciara = 25917, Localizare = intravilan	2012	30.89	Act Notarial de dezmembrare nr. 2595, din 09/08/2012 emis de BNP SERBAN ANGELICA VALENTINA; HCL nr.72/2011, privind aprobarea inventarului bunurilor care alcătuiesc domeniul privat al municipiului Călărași la data de 31.12.2010, HCL nr.49/29.03.2018, privind aprobarea inventarului bunurilor care alcătuiesc domeniul privat al municipiului Calarasi; CF 25917 UAT municipiul Calarasi
1050	-	Imobil - teren langa canal Jiriau si Romsilva, Loc. Calarasi, Jud. Calarasi, T 102/3, lot 23	Suprafata (mp) = 351.00 Categoria de folosinta = curti-constructii, Numar cadastral = 25918, Carte funciara = 25918, Localizare = intravilan	2012	30.98	Act Notarial de dezmembrare nr. 2595, din 09/08/2012 emis de BNP SERBAN ANGELICA VALENTINA; HCL nr.72/2011, privind aprobarea inventarului bunurilor care alcătuiesc domeniul privat al municipiului Călărași la data de 31.12.2010, HCL nr.49/29.03.2018, privind aprobarea inventarului bunurilor care alcătuiesc domeniul privat al municipiului Calarasi; CF 25918 UAT municipiul Calarasi
1051	-	Imobil - teren langa canal Jiriau si Romsilva, Loc. Calarasi, Jud. Calarasi, T 102/3, lot 24	Suprafata (mp) = 425.00 Categoria de folosinta = curti-constructii, Numar cadastral = 25919, Carte funciara = 25919, Localizare = intravilan	2012	37.51	Act Notarial de dezmembrare nr. 2595, din 09/08/2012 emis de BNP SERBAN ANGELICA VALENTINA; HCL nr.72/2011, privind aprobarea inventarului bunurilor care alcătuiesc domeniul privat al municipiului Călărași la data de 31.12.2010, HCL nr.49/29.03.2018, privind aprobarea inventarului bunurilor care alcătuiesc domeniul privat al municipiului Calarasi; CF 25919 UAT municipiul Calarasi




1052	-	Imobil - teren langa canal Jiriau si Romsilva, Loc. Calarasi, Jud. Calarasi, T 102/3, lot 25	Suprafata (mp) = 425.00 Categoria de folosinta = curti-constructii , Numar cadastral = 25920, Carte funciara = 25920, Localizare = intravilan	2012	37.51	Act Notarial de dezmembrare nr. 2595, din 09/08/2012 emis de BNP SERBAN ANGELICA VALENTINA; HCL nr.72/2011, privind aprobarea inventarului bunurilor care alcătuiesc domeniul privat al municipiului Călărași la data de 31.12.2010, HCL nr.49/29.03.2018, privind aprobarea inventarului bunurilor care alcătuiesc domeniul privat al municipiului Calarasi; CF 25920 UAT municipiul Calarasi
1053	-	Imobil - teren langa canal Jiriau si Romsilva, Loc. Calarasi, Jud. Calarasi, T 102/3, lot 26	Suprafata (mp) = 319.00 Categoria de folosinta = curti-constructii , Numar cadastral = 25921, Carte funciara = 25921, Localizare = intravilan	2012	28.15	Act Notarial de dezmembrare nr. 2595, din 09/08/2012 emis de BNP SERBAN ANGELICA VALENTINA; HCL nr.72/2011, privind aprobarea inventarului bunurilor care alcătuiesc domeniul privat al municipiului Călărași la data de 31.12.2010, HCL nr.49/29.03.2018, privind aprobarea inventarului bunurilor care alcătuiesc domeniul privat al municipiului Calarasi; CF 25921 UAT municipiul Calarasi
1054	-	Imobil - teren langa canal Jiriau si Romsilva, Loc. Calarasi, Jud. Calarasi, T 102/3, lot 27	Suprafata (mp) = 442.00 Categoria de folosinta = curti-constructii , Numar cadastral = 25922, Carte funciara = 25922, Localizare = intravilan	2012	39.01	Act Notarial de dezmembrare nr. 2595, din 09/08/2012 emis de BNP SERBAN ANGELICA VALENTINA; HCL nr.72/2011, privind aprobarea inventarului bunurilor care alcătuiesc domeniul privat al municipiului Călărași la data de 31.12.2010, HCL nr.49/29.03.2018, privind aprobarea inventarului bunurilor care alcătuiesc domeniul privat al municipiului Calarasi; CF 25922 UAT municipiul Calarasi




1055	-	Imobil - teren langa canal Jirfau si Romsilva, Loc. Calarasi, Jud. Calarasi, T 102/3, lot 28	Suprafata (mp) = 381.00 Categoria de folosinta = curti-constructii, Numar cadastral = 25923, Carte funciara = 25923, Localizare = intravilan	2012	33.63	Act Notarial de dezmembrare nr. 2595, din 09/08/2012 emis de BNP SERBAN ANGELICA VALENTINA; HCL nr.72/2011, privind aprobarea inventarului bunurilor care alcătuiesc domeniul privat al municipiului Calarasi; CF 25923 UAT municipiul Calarasi
1056	-	Imobil - teren langa canal Jirfau si Romsilva, Loc. Calarasi, Jud. Calarasi, T 102/3, lot 29	Suprafata (mp) = 390.00 Categoria de folosinta = curti-constructii, Numar cadastral = 25924, Carte funciara = 25924, Localizare = intravilan	2012	34.42	Act Notarial de dezmembrare nr. 2595, din 09/08/2012 emis de BNP SERBAN ANGELICA VALENTINA; HCL nr.72/2011, privind aprobarea inventarului bunurilor care alcătuiesc domeniul privat al municipiului Calarasi; HCL nr.49/29.03.2018, privind aprobarea inventarului bunurilor care alcătuiesc domeniul privat al municipiului Calarasi; CF 25924 UAT municipiul Calarasi
1057	-	Imobil - teren langa canal Jirfau si Romsilva, Loc. Calarasi, Jud. Calarasi, T 102/3, lot 30	Suprafata (mp) = 390.00 Categoria de folosinta = curti-constructii, Numar cadastral = 25925, Carte funciara = 25925, Localizare = intravilan	2012	34.42	Act Notarial de dezmembrare nr. 2595, din 09/08/2012 emis de BNP SERBAN ANGELICA VALENTINA; HCL nr.72/2011, privind aprobarea inventarului bunurilor care alcătuiesc domeniul privat al municipiului Calarasi; HCL nr.49/29.03.2018, privind aprobarea inventarului bunurilor care alcătuiesc domeniul privat al municipiului Calarasi; CF 25925 UAT municipiul Calarasi



1058	-	Imobil - teren langa canal Jiriau si Romsilva, Loc. Calarasi, Jud. Calarasi, T 102/3, lot 31	Suprafata (mp) = 390.00 Categoria de folosinta = curti-constructii , Numar cadastral = 25926, Carte funciara = 25926, Localizare = intravilan	2012	34.42	Act Notarial de dezmembrare nr. 2595, din 09/08/2012 emis de BNP SERBAN ANGELICA VALENTINA; HCL nr.72/2011, privind aprobarea inventarului bunurilor care alcătuiesc domeniul privat al municipiului Călărași la data de 31.12.2010, HCL nr.49/29.03.2018, privind aprobarea inventarului bunurilor care alcătuiesc domeniul privat al municipiului Calarasi; CF 25926 UAT municipiul Calarasi
1059	-	Imobil - teren langa canal Jiriau si Romsilva, Loc. Calarasi, Jud. Calarasi, T 102/3, lot 32	Suprafata (mp) = 64.00 Categoria de folosinta = curti-constructii , Numar cadastral = 25927, Carte funciara = 25927, Localizare = intravilan	2012	5.65	Act Notarial de dezmembrare nr. 2595, din 09/08/2012 emis de BNP SERBAN ANGELICA VALENTINA; HCL nr.72/2011, privind aprobarea inventarului bunurilor care alcătuiesc domeniul privat al municipiului Călărași la data de 31.12.2010, HCL nr.49/29.03.2018, privind aprobarea inventarului bunurilor care alcătuiesc domeniul privat al municipiului Calarasi; CF 25927 UAT municipiul Calarasi
1060	-	Imobil - teren langa canal Jiriau si Romsilva, Loc. Calarasi, Jud. Calarasi, T 102/3, lot 33	Suprafata (mp) = 367.00 Categoria de folosinta = curti-constructii , Numar cadastral = 25928, Carte funciara = 25928, Localizare = intravilan	2012	32.39	Act Notarial de dezmembrare nr. 2595, din 09/08/2012 emis de BNP SERBAN ANGELICA VALENTINA; HCL nr.72/2011, privind aprobarea inventarului bunurilor care alcătuiesc domeniul privat al municipiului Călărași la data de 31.12.2010, HCL nr.49/29.03.2018, privind aprobarea inventarului bunurilor care alcătuiesc domeniul privat al municipiului Calarasi; CF 25928 UAT municipiul Calarasi




1061	-	Imobil - teren langa canal Jirleu si Romsilva, Loc. Calarasi, Jud. Calarasi, T 102/3, lot 34	Suprafata (mp) = 367.00 Categoria de folosinta = curti-constructii, Numar cadastral = 25929, Carte funciara = 25929, Localizare = intravilan	2012	32.39	Act Notarial de dezmembrare nr. 2595, din 09/08/2012 emis de BNP SERBAN ANGELICA VALENTINA; HCL nr.72/2011, privind aprobarea inventarului bunurilor care alcătuiesc domeniul privat al municipiului Calarasi
1062	-	Imobil - teren langa canal Jirleu si Romsilva, Loc. Calarasi, Jud. Calarasi, T 102/3, lot 35	Suprafata (mp) = 303.00 Categoria de folosinta = curti-constructii, Numar cadastral = 25930, Carte funciara = 25930, Localizare = intravilan	2012	26.74	Act Notarial de dezmembrare nr. 2595, din 09/08/2012 emis de BNP SERBAN ANGELICA VALENTINA; HCL nr.72/2011, privind aprobarea inventarului bunurilor care alcătuiesc domeniul privat al municipiului Calarasi
1063	-	Imobil - teren langa canal Jirleu si Romsilva, Loc. Calarasi, Jud. Calarasi, T 102/3, lot 36	Suprafata (mp) = 61.00 Categoria de folosinta = curti-constructii, Numar cadastral = 25931, Carte funciara = 25931, Localizare = intravilan	2012	5.38	Act Notarial de dezmembrare nr. 2595, din 09/08/2012 emis de BNP SERBAN ANGELICA VALENTINA; HCL nr.72/2011, privind aprobarea inventarului bunurilor care alcătuiesc domeniul privat al municipiului Calarasi



1064	-	Imobil - teren langa canal Jiriau si Romsilva, Loc. Calarasi, Jud. Calarasi, T 102/3, lot 37	Suprafata (mp) = 346.00 Categoria de folosinta = curti-constructii, Numar cadastral = 25932, Carte funciara = 25932, Localizare = intravilan	2012	30.54	Act Notarial de dezmembrare nr. 2595, din 09/08/2012 emis de BNP SERBAN ANGELICA VALENTINA; HCL nr.72/2011, privind aprobarea inventarului bunurilor care alcătuiesc domeniul privat al municipiului Călărași la data de 31.12.2010, HCL nr.49/29.03.2018, privind aprobarea inventarului bunurilor care alcătuiesc domeniul privat al municipiului Calarasi; CF 25932 UAT municipiul Calarasi
1065	-	Imobil - teren langa canal Jiriau si Romsilva, Loc. Calarasi, Jud. Calarasi, T 102/3, lot 38	Suprafata (mp) = 346.00 Categoria de folosinta = curti-constructii, Numar cadastral = 25933, Carte funciara = 25933, Localizare = intravilan	2012	30.54	Act Notarial de dezmembrare nr. 2595, din 09/08/2012 emis de BNP SERBAN ANGELICA VALENTINA; HCL nr.72/2011, privind aprobarea inventarului bunurilor care alcătuiesc domeniul privat al municipiului Călărași la data de 31.12.2010, HCL nr.49/29.03.2018, privind aprobarea inventarului bunurilor care alcătuiesc domeniul privat al municipiului Calarasi; CF 25933 UAT municipiul Calarasi
1066	-	Imobil - teren langa canal Jiriau si Romsilva, Loc. Calarasi, Jud. Calarasi, T 102/3, lot 39	Suprafata (mp) = 346.00 Categoria de folosinta = curti-constructii, Numar cadastral = 25934, Carte funciara = 25934, Localizare = intravilan	2012	30.54	Act Notarial de dezmembrare nr. 2595, din 09/08/2012 emis de BNP SERBAN ANGELICA VALENTINA; HCL nr.72/2011, privind aprobarea inventarului bunurilor care alcătuiesc domeniul privat al municipiului Călărași la data de 31.12.2010, HCL nr.49/29.03.2018, privind aprobarea inventarului bunurilor care alcătuiesc domeniul privat al municipiului Calarasi; CF 25934 UAT municipiul Calarasi



1067	-	Imobil - teren langa canal Jiriau si Romsilva, Loc. Calarasi, Jud. Calarasi, T 102/3, lot 40	Suprafata (mp) = 387.00 Categoria de folosinta = curti-constructii , Numar cadastral = 25935, Carte funciara = 25935, Localizare = intravilan	2012	34.16	Act Notarial de dezmembrare nr. 2595, din 09/08/2012 emis de BNP SERBAN ANGELICA VALENTINA; HCL nr.72/2011, privind aprobarea inventarului bunurilor care alcătuiesc domeniul privat al municipiului Calarasi
1068	-	Imobil - teren langa canal Jiriau si Romsilva, Loc. Calarasi, Jud. Calarasi, T 102/3, lot 41	Suprafata (mp) = 371.00 Categoria de folosinta = curti-constructii , Numar cadastral = 25936, Carte funciara = 25936, Localizare = intravilan	2012	32.74	Act Notarial de dezmembrare nr. 2595, din 09/08/2012 emis de BNP SERBAN ANGELICA VALENTINA; HCL nr.72/2011, privind aprobarea inventarului bunurilor care alcătuiesc domeniul privat al municipiului Calarasi
1069	-	Imobil - teren langa canal Jiriau si Romsilva, Loc. Calarasi, Jud. Calarasi, T 102/3, lot 42	Suprafata (mp) = 375.00 Categoria de folosinta = curti-constructii , Numar cadastral = 25937, Carte funciara = 25937, Localizare = intravilan	2012	33.10	Act Notarial de dezmembrare nr. 2595, din 09/08/2012 emis de BNP SERBAN ANGELICA VALENTINA; HCL nr.72/2011, privind aprobarea inventarului bunurilor care alcătuiesc domeniul privat al municipiului Calarasi



1070	-	Imobil - teren langa canal Jiriau si Romsilva, Loc. Calarasi, Jud. Calarasi, T 102/3, lot 43	Suprafata (mp) = 355.00 Categoria de folosinta = curti-constructii , Numar cadastral = 25938, Carte funciara = 25938, Localizare = intravilan	2012	31.33	Act Notarial de dezmembrare nr. 2595, din 09/08/2012 emis de BNP SERBAN ANGELICA VALENTINA; HCL nr.72/2011, privind aprobarea inventarului bunurilor care alcătuiesc domeniul privat al municipiului Calarasi; CF 25938 UAT municipiul Calarasi
1071	-	Imobil - teren langa canal Jiriau si Romsilva, Loc. Calarasi, Jud. Calarasi, T 102/3, lot 44	Suprafata (mp) = 350.00 Categoria de folosinta = curti-constructii , Numar cadastral = 25939, Carte funciara = 25939, Localizare = intravilan	2012	30.89	Act Notarial de dezmembrare nr. 2595, din 09/08/2012 emis de BNP SERBAN ANGELICA VALENTINA; HCL nr.72/2011, privind aprobarea inventarului bunurilor care alcătuiesc domeniul privat al municipiului Calarasi; HCL nr.72/2011, privind aprobarea inventarului bunurilor care alcătuiesc domeniul privat al municipiului Calarasi; CF 25939 UAT municipiul Calarasi
1072	-	Imobil - teren langa canal Jiriau si Romsilva, Loc. Calarasi, Jud. Calarasi, T 102/3, lot 45	Suprafata (mp) = 312.00 Categoria de folosinta = curti-constructii , Numar cadastral = 25940, Carte funciara = 25940, Localizare = intravilan	2012	27.54	Act Notarial de dezmembrare nr. 2595, din 09/08/2012 emis de BNP SERBAN ANGELICA VALENTINA; HCL nr.72/2011, privind aprobarea inventarului bunurilor care alcătuiesc domeniul privat al municipiului Calarasi; HCL nr.72/2011, privind aprobarea inventarului bunurilor care alcătuiesc domeniul privat al municipiului Calarasi; CF 25940 UAT municipiul Calarasi




1073	-	Imobil - teren langa canal Jirliu si Romsilva, Loc. Calarasi, Jud. Calarasi, T 102/3, lot 46	Suprafata (mp) = 312.00 Categoria de folosinta = curti-constructii , Numar cadastral = 25941, Carte funciara = 25941, Localizare = intravilan	2012	27.54	Act Notarial de dezmembrare nr. 2595, din 09/08/2012 emis de BNP SERBAN ANGELICA VALENTINA; HCL nr.72/2011, privind aprobarea inventarului bunurilor care alcătuiesc domeniul privat al municipiului Calarasi
1074	-	Imobil - teren langa canal Jirliu si Romsilva, Loc. Calarasi, Jud. Calarasi, T 102/3, lot 47	Suprafata (mp) = 57.00 Categoria de folosinta = curti-constructii , Numar cadastral = 25942, Carte funciara = 25942, Localizare = intravilan	2012	5.03	Act Notarial de dezmembrare nr. 2595, din 09/08/2012 emis de BNP SERBAN ANGELICA VALENTINA; HCL nr.72/2011, privind aprobarea inventarului bunurilor care alcătuiesc domeniul privat al municipiului Calarasi
1075	-	Imobil - teren situat in Calarasi, str. Av. Vitalie Zvincu, nr.70, T 102/3, lot 48	Suprafata (mp) = 629.00 Categoria de folosinta = curti-constructii , Numar cadastral = 35090, Carte funciara = 35090, Localizare = intravilan	2012	55.50	H.C.L. nr. 176/31.07.2023 privind alipirea a doua imobile situate in intravilanul municipiului Calarasi, având numarul cadastral 25943, in suprafata de 356 mp si numarul cadastral 25944 in suprafata de 273 mp, aparținând domeniului privat al municipiului Calarasi; Act de alipire nr. 2576/03.08.2023, CF 35090 UAT municipiului Calarasi
1076	-	Imobil - teren situat in Loc. Calarasi, Jud. Calarasi, T102/1, LOT 1	Suprafata (mp) = 500.00 Categoria de folosinta = curti-constructii , Numar cadastral = 25854, Carte funciara = 25854, Localizare = intravilan	2012	44.20	Act Notarial de dezmembrare nr. 2594, din 09/08/2012 emis de BNP SERBAN ANGELICA VALENTINA; HCL nr.72/2011, privind aprobarea inventarului bunurilor care alcătuiesc domeniul privat al municipiului Calarasi




1077	-	Imobil - teren situat in Loc. Calarasi, Jud. Calarasi, T102/1, LOT 2	Suprafata (mp) = 452.00 Categoria de folosinta = curti- constructii , Numar cadastral = 25855, Carte funciara = 25855, Localizare = intravilan	2012	39.95	Act Notarial de dezmembrare nr. 2594, din 09/08/2012 emis de BNP SERBAN ANGELICA VALENTINA; HCL nr.72/2011, privind aprobarea inventarului bunurilor care alcatuiesc domeniul privat al municipiului Călărași la data de 31.12.2010, HCL nr.49/29.03.2018, privind aprobarea inventarului bunurilor care alcatuiesc domeniul privat al municipiului Calarasi; CF 25855 UAT municipiul Calarasi
1078	-	Imobil - teren situat in Loc. Calarasi, Jud. Calarasi, T102/1, LOT 3	Suprafata (mp) = 464.00 Categoria de folosinta = curti- constructii , Numar cadastral = 25856, Carte funciara = 25856, Localizare = intravilan	2012	41.01	Act Notarial de dezmembrare nr. 2594, din 09/08/2012 emis de BNP SERBAN ANGELICA VALENTINA; HCL nr.72/2011, privind aprobarea inventarului bunurilor care alcatuiesc domeniul privat al municipiului Călărași la data de 31.12.2010, HCL nr.49/29.03.2018, privind aprobarea inventarului bunurilor care alcatuiesc domeniul privat al municipiului Calarasi; CF 25856 UAT municipiul Calarasi
1079	-	Imobil - teren situat in Loc. Calarasi, Jud. Calarasi, T102/1, LOT 4	Suprafata (mp) = 500.00 Categoria de folosinta = curti- constructii , Numar cadastral = 25857, Carte funciara = 25857, Localizare = intravilan	2012	44.20	Act Notarial de dezmembrare nr. 2594, din 09/08/2012 emis de BNP SERBAN ANGELICA VALENTINA; HCL nr.72/2011, privind aprobarea inventarului bunurilor care alcatuiesc domeniul privat al municipiului Călărași la data de 31.12.2010, HCL nr.49/29.03.2018, privind aprobarea inventarului bunurilor care alcatuiesc domeniul privat al municipiului Calarasi; CF 25857 UAT municipiul Calarasi



1080	-	Imobil - teren situat in Loc. Calarasi, Jud. Calarasi, T102/1, LOT 5	Suprafata (mp) = 438.00 Categoria de folosinta = curti-constructii, Numar cadastral = 25858, Carte funciara = 25858, Localizare = intravilan	2012	38.71	Act Notarial de dezmembrare nr. 2594, din 09/08/2012 emis de BNP SERBAN ANGELICA VALENTINA; HCL nr.72/2011, privind aprobarea inventarului bunurilor care alcătuiesc domeniul privat al municipiului Calarasi; CF 25858 UAT municipiul Calarasi
1081	-	Imobil - teren situat in Loc. Calarasi, Jud. Calarasi, T102/1, LOT 6	Suprafata (mp) = 429.00 Categoria de folosinta = arabil, Numar cadastral = 25859, Carte funciara = 25859, Localizare = intravilan	2012	37.92	Act Notarial de dezmembrare nr. 2594, din 09/08/2012 emis de BNP SERBAN ANGELICA VALENTINA; HCL nr.72/2011, privind aprobarea inventarului bunurilor care alcătuiesc domeniul privat al municipiului Calarasi; CF 25859 UAT municipiul Calarasi
1082	-	Imobil - teren situat in Loc. Calarasi, Jud. Calarasi, T102/1, LOT 7	Suprafata (mp) = 421.00 Categoria de folosinta = arabil, Numar cadastral = 25860, Carte funciara = 25860, Localizare = intravilan	2012	37.21	Act Notarial de dezmembrare nr. 2594, din 09/08/2012 emis de BNP SERBAN ANGELICA VALENTINA; HCL nr.72/2011, privind aprobarea inventarului bunurilor care alcătuiesc domeniul privat al municipiului Calarasi; CF 25860 UAT municipiul Calarasi



1083	-	Imobil - teren situat in Loc. Calarasi, Jud. Calarasi, T102/1, LOT 8	Suprafata (mp) = 421.00 Categoria de folosinta = arabil , Numar cadastral = 25861, Carte funciara = 25861, Localizare = intravilan	2012	37.21	Act Notarial de dezmembrare nr. 2594, din 09/08/2012 emis de BNP SERBAN ANGELICA VALENTINA; HCL nr.72/2011, privind aprobarea inventarului bunurilor care alcătuiesc domeniul privat al municipiului Calarasi; CF 25861 UAT
1084	-	Imobil - teren situat in Loc. Calarasi, Jud. Calarasi, T102/1, LOT 9	Suprafata (mp) = 288.00 Categoria de folosinta = arabil , Numar cadastral = 25862, Carte funciara = 25862, Localizare = intravilan	2012	25.46	Act Notarial de dezmembrare nr. 2594, din 09/08/2012 emis de BNP SERBAN ANGELICA VALENTINA; HCL nr.72/2011, privind aprobarea inventarului bunurilor care alcătuiesc domeniul privat al municipiului Calarasi; CF 25862 UAT
1085	-	Imobil - teren situat in Loc. Calarasi, Jud. Calarasi, T102/1, LOT 10	Suprafata (mp) = 297.00 Categoria de folosinta = arabil , Numar cadastral = 25863, Carte funciara = 25863, Localizare = intravilan	2012	26.24	Act Notarial de dezmembrare nr. 2594, din 09/08/2012 emis de BNP SERBAN ANGELICA VALENTINA; HCL nr.72/2011, privind aprobarea inventarului bunurilor care alcătuiesc domeniul privat al municipiului Calarasi; CF 25863 UAT
1086	-	Imobil - teren situat in str. Locomotivei	Suprafata (mp) = 235.00 Categoria de folosinta = ____, Numar cadastral = ____, Carte funciara = ____, Localizare = intravilan	2013	84.50	HCL nr.72/2011, privind aprobarea inventarului bunurilor care alcătuiesc domeniul privat al municipiului Călărași la data de 31.12.2010, HCL nr.49/29.03.2018, privind aprobarea inventarului bunurilor care alcătuiesc domeniul privat al municipiului Calarasi;



1087	-	Imobil - teren situat in str.AV.Vitalie Zvincu	Suprafata (mp) = 40.00 Categoria de folosinta = ____, Numar cadastral = ____, Carte funciara = ____, Localizare = intravilan	2013	14.38	HCL nr.72/2011, privind aprobarea inventarului bunurilor care alcătuiesc domeniul privat al municipiului Călărași la data de 31.12.2010, HCL nr.49/29.03.2018, privind aprobarea inventarului bunurilor care alcătuiesc domeniul privat al municipiului Călarasi;
1088	-	Imobil - teren situat in str.Beisugului, nr.13A (in spatele blocului M19)	Suprafata (mp) = 243.20 Categoria de folosinta = ____, Numar cadastral = ____, Carte funciara = ____, Localizare = intravilan	2013	80.01	HCL nr.72/2011, privind aprobarea inventarului bunurilor care alcătuiesc domeniul privat al municipiului Călărași la data de 31.12.2010, HCL nr.49/29.03.2018, privind aprobarea inventarului bunurilor care alcătuiesc domeniul privat al municipiului Călarasi;
1089	-	Imobil - teren, situat in str.Cornisei, nr.17 bis, langa bl.ANL A12 (la intersecția strazilor Cornisei si Crisana)	Suprafata (mp) = 40.00 Categoria de folosinta = curti-constructii, Numar cadastral = 25107, Carte funciara = 25107, Localizare = intravilan	2013	14.38	HCL nr.72/2011, privind aprobarea inventarului bunurilor care alcătuiesc domeniul privat al municipiului Călărași la data de 31.12.2010, HCL nr.49/29.03.2018, privind aprobarea inventarului bunurilor care alcătuiesc domeniul privat al municipiului Călarasi;CF 25107 UAT municipiul Călarasi
1090	-	Imobil - teren situat in str.Magnoliei, bl.K6	Suprafata (mp) = 6.00 Categoria de folosinta = ____, Numar cadastral = ____, Carte funciara = ____, Localizare = intravilan	2013	2.16	HCL nr.72/2011, privind aprobarea inventarului bunurilor care alcătuiesc domeniul privat al municipiului Călărași la data de 31.12.2010, HCL nr.49/29.03.2018, privind aprobarea inventarului bunurilor care alcătuiesc domeniul privat al municipiului Călarasi;
1091	-	Imobil - teren situat in Prelungirea Bucuresti, nr.14, langa Liceul Mihai Eminescu	Suprafata (mp) = 25.00 Categoria de folosinta = curti-constructii, Numar cadastral = 24874, Carte funciara = 24874, Localizare = intravilan	2013	9.50	HCL nr.72/2011, privind aprobarea inventarului bunurilor care alcătuiesc domeniul privat al municipiului Călărași la data de 31.12.2010, HCL nr.49/29.03.2018, privind aprobarea inventarului bunurilor care alcătuiesc domeniul privat al municipiului Călarasi;CF 25874 UAT municipiul Călarasi



1092	-	Imobil - teren, Zona Caramidari, str.Rocadei, nr.2D	Suprafata (mp) = 350.00 Categoria de folosinta = curti-constructii, Numar cadastral = 25250, Carte funciara = 25250, Localizare = intravilan	2013	63.43	HCL nr.72/2011, privind aprobarea inventarului bunurilor care alcătuiesc domeniul privat al municipiului Călărași la data de 31.12.2010, HCL nr.49/29.03.2018, privind aprobarea inventarului bunurilor care alcătuiesc domeniul privat al municipiului Calarasi;CF 25250 UAT municipiul Calarasi
1093	-	Imobil - teren, Zona Caramidari, str.Rocadei, nr.2E	Suprafata (mp) = 210.00 Categoria de folosinta = curti-constructii, Numar cadastral = 25253, Carte funciara = 25253, Localizare = intravilan	2013	38.09	HCL nr.72/2011, privind aprobarea inventarului bunurilor care alcătuiesc domeniul privat al municipiului Călărași la data de 31.12.2010, HCL nr.49/29.03.2018, privind aprobarea inventarului bunurilor care alcătuiesc domeniul privat al municipiului Calarasi;CF 25253 UAT municipiul Calarasi
1094	-	Imobil - teren, Zona Caramidari, str.Rocadei, nr.4A	Suprafata (mp) = 200.00 Categoria de folosinta = curti-constructii, Numar cadastral = 25180, Carte funciara = 25180, Localizare = intravilan	2013	36.27	HCL nr.72/2011, privind aprobarea inventarului bunurilor care alcătuiesc domeniul privat al municipiului Călărași la data de 31.12.2010, HCL nr.49/29.03.2018, privind aprobarea inventarului bunurilor care alcătuiesc domeniul privat al municipiului Calarasi;CF 25180 UAT municipiul Calarasi
1095	-	Imobil - teren, in Zona Caramidari, str.Rocadei, nr.2H, lot 1	Suprafata (mp) = 280.00 Categoria de folosinta = curti-constructii, Numar cadastral = 27415, Carte funciara = 27415, Localizare = intravilan	2012	60.11	CNSA 50387/09.08.2021, HCL nr.72/2011, privind aprobarea inventarului bunurilor care alcătuiesc domeniul privat al municipiului Călărași la data de 31.12.2010, HCL nr.49/29.03.2018, privind aprobarea inventarului bunurilor care alcătuiesc domeniul privat al municipiului Calarasi; CF 27415 UAT municipiul Calarasi
1096	-	Imobil - teren, in Zona Caramidari, str.Rocadei, nr.2J (fost 2H), lot 2	Suprafata (mp) = 280.00, C1 = 24 mp (fara acte) Categoria de folosinta = curti-constructii, Numar cadastral = 27416, Carte funciara = 27416, Localizare = intravilan	2012	60.11	CNSA 50390/09.08.2021, HCL nr.72/2011, privind aprobarea inventarului bunurilor care alcătuiesc domeniul privat al municipiului Călărași la data de 31.12.2010, HCL nr.49/29.03.2018, privind aprobarea inventarului bunurilor care alcătuiesc domeniul privat al municipiului Calarasi; CF 27416 UAT municipiul Calarasi



1097	-	Imobil - teren, in Zona Caramidari, str.Rocadei, nr.2M (fost 2H), lot 3	Suprafata (mp) = 280.00 Categoria de folosinta = curti-constructii, Numar cadastral = 27318, Carte funciara = 27318, Localizare = intravilan	2012	60.11	CNSA 50388/09.08.2021, HCL nr.72/2011, privind aprobarea inventarului bunurilor care alcătuiesc domeniul privat al municipiului Călărași la data de 31.12.2010, HCL nr.49/29.03.2018, privind aprobarea inventarului bunurilor care alcătuiesc domeniul privat al municipiului Calarasi; CF 27318 UAT municipiul Calarasi
1098	-	Imobil - teren, in Zona Caramidari, str.Rocadei, nr.2L (fost 2H), lot 4	Suprafata (mp) = 280.00 Categoria de folosinta = curti-constructii, Numar cadastral = 27319, Carte funciara = 27319, Localizare = intravilan	2012	60.11	CNSA 50386/09.08.2021, HCL nr.72/2011, privind aprobarea inventarului bunurilor care alcătuiesc domeniul privat al municipiului Călărași la data de 31.12.2010, HCL nr.49/29.03.2018, privind aprobarea inventarului bunurilor care alcătuiesc domeniul privat al municipiului Calarasi; CF 27319 UAT municipiul Calarasi
1099	-	Imobil - teren, in Zona Caramidari, str.Rocadei, nr.2K (fost 2H), lot 5	Suprafata (mp) = 280.00 Categoria de folosinta = curti-constructii, Numar cadastral = 27417, Carte funciara = 27417, Localizare = intravilan	2012	60.11	CNSA 50386/09.08.2021, HCL nr.72/2011, privind aprobarea inventarului bunurilor care alcătuiesc domeniul privat al municipiului Călărași la data de 31.12.2010, HCL nr.49/29.03.2018, privind aprobarea inventarului bunurilor care alcătuiesc domeniul privat al municipiului Calarasi; CF 27417 UAT municipiul Calarasi
1100	-	Imobil - teren situat in str.Bucuresti, nr.40	Suprafata (mp) = 325.00 Categoria de folosinta = curti-constructii, Numar cadastral = 24059, Carte funciara = 24059, Localizare = intravilan	2012	172.47	HCL nr.72/2011, privind aprobarea inventarului bunurilor care alcătuiesc domeniul privat al municipiului Călărași la data de 31.12.2010, HCL nr.49/29.03.2018, privind aprobarea inventarului bunurilor care alcătuiesc domeniul privat al municipiului Calarasi; CF 24059 UAT municipiul Calarasi
1101	-	Imobil - teren situat in str.Rocada-Post TRAF0	Suprafata (mp) = 12.00 Categoria de folosinta = ____, Numar cadastral = ____, Carte funciara = ____, Localizare = intravilan	2013	3.54	HCL nr.72/2011, privind aprobarea inventarului bunurilor care alcătuiesc domeniul privat al municipiului Călărași la data de 31.12.2010, HCL nr.49/29.03.2018, privind aprobarea inventarului bunurilor care alcătuiesc domeniul privat al municipiului Calarasi; CF 27417 UAT municipiul Calarasi



1102	-	Imobil - teren situat in Prel. Bucuresti, LOCUINTE - ANL1	Suprafata (mp) = 15150.00 Categoria de folosinta = ____, Numar cadastral = ____, Carte funciara = ____, Localizare = intravilan	2013	4984.37	HCL nr.72/2011, privind aprobarea inventarului bunurilor care alcătuiesc domeniul privat al municipiului Călărași la data de 31.12.2010, HCL nr.49/29.03.2018, privind aprobarea inventarului bunurilor care alcătuiesc domeniul privat al municipiului Calarasi;
1103	-	Imobil - teren situat in Calarasi, tarla 83/1, parcela 2, TEREN SAPL/APA - (put forat)	Suprafata (mp) = 7800.00 Categoria de folosinta = arabil , Numar cadastral = 20797, Carte funciara = 20797, Localizare = extravilan	2008	559.28	HCL nr.72/2011, privind aprobarea inventarului bunurilor care alcătuiesc domeniul privat al municipiului Călărași la data de 31.12.2010, HCL nr.49/29.03.2018, privind aprobarea inventarului bunurilor care alcătuiesc domeniul privat al municipiului Calarasi; CF 20797 UAT municipiul Calarasi
1104	-	Imobil - teren situat in Calarasi, tarla ??, parcela ??, TEREN SAPL/APA - (put forat)	Suprafata (mp) = 4500.00 Categoria de folosinta = ____, Numar cadastral = ____, Carte funciara = ____, Localizare = extravilan	2008	322.66	HCL nr.72/2011, privind aprobarea inventarului bunurilor care alcătuiesc domeniul privat al municipiului Călărași la data de 31.12.2010, HCL nr.49/29.03.2018, privind aprobarea inventarului bunurilor care alcătuiesc domeniul privat al municipiului Calarasi;
1105	-	Imobil - teren situat in Calarasi, tarla ??, parcela ??, TEREN SAPL/APA - (put forat)	Suprafata (mp) = 3500.00 Categoria de folosinta = ____, Numar cadastral = ____, Carte funciara = ____, Localizare = extravilan	2008	250.96	HCL nr.72/2011, privind aprobarea inventarului bunurilor care alcătuiesc domeniul privat al municipiului Călărași la data de 31.12.2010, HCL nr.49/29.03.2018, privind aprobarea inventarului bunurilor care alcătuiesc domeniul privat al municipiului Calarasi;
1106	-	Imobil - teren situat in Calarasi, tarla ??, parcela ??, TEREN SAPL/APA - (put forat)	Suprafata (mp) = 5000.00 Categoria de folosinta = ____, Numar cadastral = ____, Carte funciara = ____, Localizare = extravilan	2008	358.81	HCL nr.72/2011, privind aprobarea inventarului bunurilor care alcătuiesc domeniul privat al municipiului Călărași la data de 31.12.2010, HCL nr.49/29.03.2018, privind aprobarea inventarului bunurilor care alcătuiesc domeniul privat al municipiului Calarasi;



1107	-	Imobil - teren situat in str.Grivita, nr.329	Suprafata (mp) = 111.00 Categoria de folosinta = ____, Numar cadastral = ____, Carte funciara = ____, Localizare = intravilan	2014	27.40	HCL nr.72/2011, privind aprobarea inventarului bunurilor care alcătuiesc domeniul privat al municipiului Călărași la data de 31.12.2010, HCL nr.49/29.03.2018, privind aprobarea inventarului bunurilor care alcătuiesc domeniul privat al municipiului Calarasi;
1108	-	Imobil - teren situat in str.Grivita, nr.329	Suprafata (mp) = 26.00 Categoria de folosinta = ____, Numar cadastral = ____, Carte funciara = ____, Localizare = intravilan	2014	7.31	HCL nr.72/2011, privind aprobarea inventarului bunurilor care alcătuiesc domeniul privat al municipiului Călărași la data de 31.12.2010, HCL nr.49/29.03.2018, privind aprobarea inventarului bunurilor care alcătuiesc domeniul privat al municipiului Calarasi;
1109	-	Imobil - teren situat in str.Grivita, nr.113	Suprafata (mp) = 238.00 Categoria de folosinta = ____, Numar cadastral = ____, Carte funciara = ____, Localizare = intravilan	2014	36.84	HCL nr.72/2011, privind aprobarea inventarului bunurilor care alcătuiesc domeniul privat al municipiului Călărași la data de 31.12.2010, HCL nr.49/29.03.2018, privind aprobarea inventarului bunurilor care alcătuiesc domeniul privat al municipiului Calarasi;
1110	-	Imobil - teren situat in str.Bucuresti, nr.40A	Suprafata (mp) = 40.00 Categoria de folosinta = ____, Numar cadastral = ____, Carte funciara = ____, Localizare = intravilan	2013	20.55	HCL nr.72/2011, privind aprobarea inventarului bunurilor care alcătuiesc domeniul privat al municipiului Călărași la data de 31.12.2010, HCL nr.49/29.03.2018, privind aprobarea inventarului bunurilor care alcătuiesc domeniul privat al municipiului Calarasi;
1111	-	Imobil - teren situat in str.Bucuresti, nr.40	Suprafata (mp) = 140.00 Categoria de folosinta = ____, Numar cadastral = ____, Carte funciara = ____, Localizare = intravilan	2013	71.93	HCL nr.72/2011, privind aprobarea inventarului bunurilor care alcătuiesc domeniul privat al municipiului Călărași la data de 31.12.2010, HCL nr.49/29.03.2018, privind aprobarea inventarului bunurilor care alcătuiesc domeniul privat al municipiului Calarasi;
1112	-	Imobil - teren situat in str.Bucuresti, nr.90	Suprafata (mp) = 229.00 Categoria de folosinta = ____, Numar cadastral = ____, Carte funciara = ____, Localizare = intravilan	2013	14.46	HCL nr.49/29.03.2018, privind aprobarea inventarului bunurilor care alcătuiesc domeniul privat al municipiului Calarasi;



1113	-	Imobil - teren situat in str.Bucuresti, nr.90	Suprafata (mp) = 36.05 Categorie de folosinta = , Numar cadastral = , Carte funciara = , Localizare = intravilan, Cota indiviza = 232.63	2014	66.87	HCL nr.49/29.03.2018, privind aprobarea inventarului bunurilor care alcatuiesc domeniul privat al municipiului Calarasi;
1114	-	Imobil - teren situat in str.Bucuresti, nr.324	Suprafata (mp) = 411.30 Categorie de folosinta = , Numar cadastral = , Carte funciara = , Localizare = intravilan	2013	218.28	HCL nr.72/2011, privind aprobarea inventarului bunurilor care alcatuiesc domeniul privat al municipiului Calarasi;
1115	-	Imobil - teren situat in B-dul. Garii, nr.24	Suprafata (mp) = 138.26 Categorie de folosinta = , Numar cadastral = , Carte funciara = , Localizare = intravilan	2013	74.85	HCL nr.72/2011, privind aprobarea inventarului bunurilor care alcatuiesc domeniul privat al municipiului Calarasi;
1116	-	Imobil - teren situat in B-dul.Garii, nr.21	Suprafata (mp) = 88.17 Categorie de folosinta = , Numar cadastral = , Carte funciara = , Localizare = intravilan	2013	47.74	HCL nr.72/2011, privind aprobarea inventarului bunurilor care alcatuiesc domeniul privat al municipiului Calarasi;
1117	-	Imobil - teren situat in B-dul.Garii, nr.21	Suprafata (mp) = 88.17 Categorie de folosinta = , Numar cadastral = , Carte funciara = , Localizare = intravilan	2013	15.51	HCL nr.72/2011, privind aprobarea inventarului bunurilor care alcatuiesc domeniul privat al municipiului Calarasi;
1118	-	Imobil - teren situat in B-dul.Garii, nr.21	Suprafata (mp) = 88.17 Categorie de folosinta = , Numar cadastral = , Carte funciara = , Localizare = intravilan	2013	15.51	HCL nr.72/2011, privind aprobarea inventarului bunurilor care alcatuiesc domeniul privat al municipiului Calarasi;



1119	-	Imobil - teren situat in str.Navodari, nr.187	Suprafata (mp) = 807.86 Categoria de folosinta = __, Numar cadastral = __, Carte funciara = __, Localizare = intravilan	2013	231.52	HCL nr.49/29.03.2018, privind aprobarea inventarului bunurilor care alcatuiesc domeniul privat al municipiului Calarasi;
1120	-	Imobil - teren situat in str.Plevna, nr.5A	Suprafata (mp) = 191.00 Categoria de folosinta = __, Numar cadastral = __, Carte funciara = __, Localizare = intravilan	2013	2.32	HCL nr.49/29.03.2018, privind aprobarea inventarului bunurilor care alcatuiesc domeniul privat al municipiului Calarasi;
1121	-	Imobil - teren situat in str.Plevna, nr.246	Suprafata (mp) = 27.00 Categoria de folosinta = __, Numar cadastral = __, Carte funciara = __, Localizare = intravilan	2013	8.18	HCL nr.72/2011, privind aprobarea inventarului bunurilor care alcatuiesc domeniul privat al municipiului Călărași la data de 31.12.2010, HCL nr.49/29.03.2018, privind aprobarea inventarului bunurilor care alcatuiesc domeniul privat al municipiului Calarasi;
1122	-	Imobil - teren situat in str.Plevna, nr.246	Suprafata (mp) = 27.00 Categoria de folosinta = __, Numar cadastral = __, Carte funciara = __, Localizare = intravilan	2013	2.32	HCL nr.72/2011, privind aprobarea inventarului bunurilor care alcatuiesc domeniul privat al municipiului Călărași la data de 31.12.2010, HCL nr.49/29.03.2018, privind aprobarea inventarului bunurilor care alcatuiesc domeniul privat al municipiului Calarasi;
1123	-	Imobil - teren situat in str.Pompieri, nr.27	Suprafata (mp) = 168.00 Categoria de folosinta = __, Numar cadastral = __, Carte funciara = __, Localizare = intravilan, Cota indiviza = 117.60	2013	24.94	HCL nr.72/2011, privind aprobarea inventarului bunurilor care alcatuiesc domeniul privat al municipiului Călărași la data de 31.12.2010, HCL nr.49/29.03.2018, privind aprobarea inventarului bunurilor care alcatuiesc domeniul privat al municipiului Calarasi;
1124	-	Imobil - teren situat in str.Libertatii, nr.17	Suprafata (mp) = 35.83 Categoria de folosinta = __, Numar cadastral = __, Carte funciara = __, Localizare = intravilan	2013	10.79	HCL nr.72/2011, privind aprobarea inventarului bunurilor care alcatuiesc domeniul privat al municipiului Călărași la data de 31.12.2010, HCL nr.49/29.03.2018, privind aprobarea inventarului bunurilor care alcatuiesc domeniul privat al municipiului Calarasi;




1125	-	Imobil - teren situat in str.Libertatii, nr.17	Suprafata (mp) = 35.83 Categoria de folosinta = ____, Numar cadastral = ____, Carte funciara = ____, Localizare = intravilan	2013	3.02	HCL nr.72/2011, privind aprobarea inventarului bunurilor care alcătuiesc domeniul privat al municipiului Călărași la data de 31.12.2010, HCL nr.49/29.03.2018, privind aprobarea inventarului bunurilor care alcătuiesc domeniul privat al municipiului Calarasi;
1126	-	Imobil - teren situat in str.Salcamilor, nr.1	Suprafata (mp) = 540.89 Categoria de folosinta = ____, Numar cadastral = ____, Carte funciara = ____, Localizare = intravilan	2013	171.01	HCL nr.72/2011, privind aprobarea inventarului bunurilor care alcătuiesc domeniul privat al municipiului Călărași la data de 31.12.2010, HCL nr.49/29.03.2018, privind aprobarea inventarului bunurilor care alcătuiesc domeniul privat al municipiului Calarasi;
1127	-	Imobil - teren situat in str.Sf.Nicolae, nr.51	Suprafata (mp) = 524.96 Categoria de folosinta = ____, Numar cadastral = ____, Carte funciara = ____, Localizare = intravilan	2013	227.93	HCL nr.72/2011, privind aprobarea inventarului bunurilor care alcătuiesc domeniul privat al municipiului Călărași la data de 31.12.2010, HCL nr.49/29.03.2018, privind aprobarea inventarului bunurilor care alcătuiesc domeniul privat al municipiului Calarasi;
1128	-	Imobil - teren situat in str.Sf.Nicolae, nr.103	Suprafata (mp) = 29.57 Categoria de folosinta = ____, Numar cadastral = ____, Carte funciara = ____, Localizare = intravilan	2013	16.01	HCL nr.72/2011, privind aprobarea inventarului bunurilor care alcătuiesc domeniul privat al municipiului Călărași la data de 31.12.2010, HCL nr.49/29.03.2018, privind aprobarea inventarului bunurilor care alcătuiesc domeniul privat al municipiului Calarasi;
1129	-	Imobil - teren IZLAZ, T 96 P A441	Suprafata (mp) = 411154.00 Categoria de folosinta = arabil , Numar cadastral = 28832, Carte funciara = 28832, Localizare = extravilan	2012	8550.89	HCL nr.18/2009, privind modificarea si completarea HCL nr. 93/2002 „privind aprobarea inventarului terenurilor care apartin domeniului privat al municipiului Calarasi”, HCL nr.49/29.03.2018, privind aprobarea inventarului bunurilor care alcătuiesc domeniul privat al municipiului Calarasi; CF 28832 UAT municipiului Calarasi




1130	-	Imobil - teren IZLAZ, T100 P A453	Suprafata (mp) = 228165.00 Categorie de folosinta = arabil, Numar cadastral = 28614, Carte funciara = 28614, Localizare = extravilan	2012	4745.21	HCL nr.18/2009, privind modificarea si completarea HCL nr. 93/2002 „privind aprobarea inventarului terenurilor care apartin domeniului privat al municipiului Calarasi”, HCL nr.49/29.03.2018, privind aprobarea inventarului bunurilor care alcatuiesc domeniul privat al municipiului Calarasi; CF 28614 UAT municipiul Calarasi
1131	-	Imobil - teren IZLAZ, T 108 Partial, P A485	Suprafata (mp) = 1001212.00 Categorie de folosinta = arabil, Numar cadastral = 28617, Carte funciara = 28617, Localizare = extravilan	2012	20797.29	HCL nr.18/2009, privind modificarea si completarea HCL nr. 93/2002 „privind aprobarea inventarului terenurilor care apartin domeniului privat al municipiului Calarasi”, HCL nr.49/29.03.2018, privind aprobarea inventarului bunurilor care alcatuiesc domeniul privat al municipiului Calarasi; CF 28617 UAT municipiul Calarasi
1132	-	Imobil - teren IZLAZ, T112 P A509 si A510	Suprafata (mp) = 495800.00 (451681+44119) Categorie de folosinta = arabil, Numar cadastral = 28831, 28833 Carte funciara = 28831, 28833 Localizare = extravilan	2012	10311.30	HCL nr.18/2009, privind modificarea si completarea HCL nr. 93/2002 „privind aprobarea inventarului terenurilor care apartin domeniului privat al municipiului Calarasi”, HCL nr.49/29.03.2018, privind aprobarea inventarului bunurilor care alcatuiesc domeniul privat al municipiului Calarasi; CF 28831 si 28833 UAT municipiul Calarasi
1133	-	Imobil - teren IZLAZ, T118 P A530	Suprafata (mp) = 479677.00 Categorie de folosinta = arabil, Numar cadastral = 28619 Carte funciara = 28619 Localizare = extravilan	2012	9975.98	HCL nr.49/29.03.2018, privind aprobarea inventarului bunurilor care alcatuiesc domeniul privat al municipiului Calarasi; CF 28619 UAT Municipiul Calarasi
1134	-	Imobil - teren IZLAZ, T119 Partial, P A535	Suprafata (mp) = 328825.00 Categorie de folosinta = arabil, Numar cadastral = 28621 Carte funciara = 28621 Localizare = extravilan	2012	6838.67	HCL nr.18/2009, privind modificarea si completarea HCL nr. 93/2002 , privind aprobarea inventarului terenurilor care apartin domeniului privat al municipiului Calarasi”, HCL nr.49/29.03.2018, privind aprobarea inventarului bunurilor care alcatuiesc domeniul privat al municipiului Calarasi; CF 28621 UAT municipiul Calarasi



1135	-	Imobil - teren extravilan (ISLAZ), T120 P A 538	Suprafata (mp) = 562058.00 Categoria de folosinta = arabil , Numar cadastral = 28653 Carte funciara = 28653 Localizare = extravilan	2012	11689.28	HCL nr.18/2009, privind modificarea si completarea HCL nr. 93/2002 „privind aprobarea inventarului terenurilor care apartin domeniului privat al municipiului Calarasi”, HCL nr.49/29.03.2018, privind aprobarea inventarului bunurilor care alcatuiesc domeniul privat al municipiului Calarasi; CF 28653 UAT municipiul Calarasi
1136	-	Imobil - TEREN IZLAZ - T120, PA 540	Suprafata (mp) = 21000.00 Categoria de folosinta = neproductiv , Numar cadastral = 28651 Carte funciara = 28651 Localizare = extravilan	2012	294.40	HCL nr.18/2009, privind modificarea si completarea HCL nr. 93/2002 „privind aprobarea inventarului terenurilor care apartin domeniului privat al municipiului Calarasi”, HCL nr.49/29.03.2018, privind aprobarea inventarului bunurilor care alcatuiesc domeniul privat al municipiului Calarasi; CF 28651 UAT municipiul Calarasi
1137	-	Imobil - teren IZLAZ, T168 P A875	Suprafata (mp) = 387467.00 Categoria de folosinta = _____, Numar cadastral = 23588 Carte funciara = 23588 Localizare = extravilan	2012	8058.26	HCL nr.18/2009, privind modificarea si completarea HCL nr. 93/2002 „privind aprobarea inventarului terenurilor care apartin domeniului privat al municipiului Calarasi”, HCL nr.49/29.03.2018, privind aprobarea inventarului bunurilor care alcatuiesc domeniul privat al municipiului Calarasi; CF 23588 UAT municipiul Calarasi
1138	-	Imobil - teren IZLAZ, T169 P A 890/2	Suprafata (mp) = 93495.00 Categoria de folosinta = _____, Numar cadastral = 23586 Carte funciara = 23586 Localizare = extravilan	2012	1944.44	HCL nr.18/2009, privind modificarea si completarea HCL nr. 93/2002 „privind aprobarea inventarului terenurilor care apartin domeniului privat al municipiului Calarasi”, HCL nr.49/29.03.2018, privind aprobarea inventarului bunurilor care alcatuiesc domeniul privat al municipiului Calarasi; CF 23586 UAT municipiul Calarasi



1139	-	Imobil - teren situat in Zona SC BOVIGAL-CFR	Suprafata (mp) = 4400.00 Categoricia de folosinta = __, Numar cadastral = __ Carte funciara = __ Localizare = __	2008	434.30	HCL nr.18/2009, privind modificarea si completarea HCL nr. 93/2002 „privind aprobarea inventarului terenurilor care apartin domeniului privat al municipiului Calarasi”, HCL nr.49/29.03.2018, privind aprobarea inventarului bunurilor care alcătuiesc domeniul privat al municipiului Calarasi;
1140	-	Imobil - teren si constructii situat in str.Plevna, nr.243	Suprafata (mp) = 1232.00, C1 = 545 mp (cu acte), C2 = 36 mp (cu acte), Categoricia de folosinta = curti constructii , Numar cadastral = 25081 Carte funciara = 25081 Localizare = intravilan	2014	652.33	HCL nr.72/2011, privind aprobarea inventarului bunurilor care alcătuiesc domeniul privat al municipiului Călărași la data de 31.12.2010, HCL nr.49/29.03.2018, privind aprobarea inventarului bunurilor care alcătuiesc domeniul privat al municipiului Calarasi; CF 25081 UAT municipiul Calarasi
1141	1.6.4	Constructie str.Plevna, nr.243, Sd - C1=545 mp; C2=36 mp		2015	562.90	
1142	-	Imobil - teren situat in str.Stirbei Voda intersectie cu str.Dunarea, bl.K1	Suprafata (mp) = 12.00 Categoricia de folosinta = curti constructii , Numar cadastral = 25572 Carte funciara = 25572 Localizare = intravilan	2008	7.29	HCL nr.72/2011, privind aprobarea inventarului bunurilor care alcătuiesc domeniul privat al municipiului Călărași la data de 31.12.2010, HCL nr.49/29.03.2018, privind aprobarea inventarului bunurilor care alcătuiesc domeniul privat al municipiului Calarasi; CF 25572 UAT municipiul Calarasi
1143	-	Imobil - teren situat in str.Caisilor	Suprafata (mp) = 139.00 Categoricia de folosinta = curti constructii , Numar cadastral = __ Carte funciara = __ Localizare = intravilan	2013	64.79	HCL nr.72/2011, privind aprobarea inventarului bunurilor care alcătuiesc domeniul privat al municipiului Călărași la data de 31.12.2010, HCL nr.49/29.03.2018, privind aprobarea inventarului bunurilor care alcătuiesc domeniul privat al municipiului Calarasi;



1144	-	Imobil - teren situat in Prel.Bucuresti, nr.15, langa bl.D6, scara 5	Suprafata (mp) = 9.70 Categoria de folosinta = curti constructii , Numar cadastral = ___ Carte funciara = ___ Localizare = intravilan	2013	4.97	HCL nr.72/2011, privind aprobarea inventarului bunurilor care alcătuiesc domeniul privat al municipiului Călărași la data de 31.12.2010, HCL nr.49/29.03.2018, privind aprobarea inventarului bunurilor care alcătuiesc domeniul privat al municipiului Calarasi;
1145	-	Imobil - teren intravilan situat in DN3B Soseaua Chiciului, nr.1A	Suprafata (mp) = 400.00 Categoria de folosinta = curti constructii , Numar cadastral = 25052 Carte funciara = 25052 Localizare = intravilan	2013	76.78	HCL nr.72/2011, privind aprobarea inventarului bunurilor care alcătuiesc domeniul privat al municipiului Călărași la data de 31.12.2010, HCL nr.49/29.03.2018, privind aprobarea inventarului bunurilor care alcătuiesc domeniul privat al municipiului Calarasi; CF 25052 UAT municipiul Calarasi
1146	-	Imobil - teren situat in str.Musetelului, langa bl.J54	Suprafata (mp) = 150.00 Categoria de folosinta = curti constructii , Numar cadastral = ___ Carte funciara = ___ Localizare = intravilan	2013	53.30	HCL nr.72/2011, privind aprobarea inventarului bunurilor care alcătuiesc domeniul privat al municipiului Călărași la data de 31.12.2010, HCL nr.49/29.03.2018, privind aprobarea inventarului bunurilor care alcătuiesc domeniul privat al municipiului Calarasi;
1147	-	Imobil - teren, situat in str.Rocadei, nr.2A (zona Varianta Nord)	Suprafata (mp) = 20.00 Categoria de folosinta = curti constructii , Numar cadastral = 25061 Carte funciara = 25061 Localizare = intravilan	2013	45.90	HCL nr.72/2011, privind aprobarea inventarului bunurilor care alcătuiesc domeniul privat al municipiului Călărași la data de 31.12.2010, HCL nr.49/29.03.2018, privind aprobarea inventarului bunurilor care alcătuiesc domeniul privat al municipiului Calarasi; CF 25061 UAT municipiul Calarasi
1148	-	Imobil - teren intravilan situat in str.Miron Costin	Suprafata (mp) =900.00 Categoria de folosinta = curti constructii , Numar cadastral = ___ Carte funciara = ___ Localizare = intravilan	2013	163.23	HCL nr.72/2011, privind aprobarea inventarului bunurilor care alcătuiesc domeniul privat al municipiului Călărași la data de 31.12.2010, HCL nr.49/29.03.2018, privind aprobarea inventarului bunurilor care alcătuiesc domeniul privat al municipiului Calarasi;



1149	-	Imobil - teren situat in Str ING. BARCA GHEORGHE, Nr. 11	Suprafata (mp) = 3678.00 Categoria de folosinta = curti constructii , Numar cadastral = 34630 Carte funciara = 34630 Localizare = intravilan	2022	90.96	HCL nr.99/2011 privind constatarea apartenentei la domeniul privat al municipiului Călărași municipiul Calarasi a unui imobil- teren, situat în municipiul Călărași, Act Notarial nr. 4926, din 22/12/2022 emis de Serban Angelica Valentina;HCL nr.49/29.03.2018, privind aprobarea inventarului bunurilor care alcatuiesc domeniul privat al municipiului Calarasi;CF 34630 UAT municipiul Calarasi
1150	-	Imobil - teren situat in Str ING. BARCA GHEORGHE, Nr. 11	Suprafata (mp) = 750.00 Categoria de folosinta = curti constructii , Numar cadastral = 34631 Carte funciara = 34631 Localizare = intravilan	2022	18.55	HCL nr.99/2011 privind constatarea apartenentei la domeniul privat al municipiului Călărași a unui imobil- teren, situat în municipiul Călărași, Act Notarial nr. 4926, din 22/12/2022 emis de Serban Angelica Valentina; HCL nr.49/29.03.2018, privind aprobarea inventarului bunurilor care alcatuiesc domeniul privat al municipiului Calarasi; CF 34631 UAT municipiul Calarasi
1151	-	Imobil - teren situat in Str ING. BARCA GHEORGHE, Nr. 11	Suprafata (mp) = 2430.00 Categoria de folosinta = curti constructii , Numar cadastral = 34582 Carte funciara = 34582 Localizare = intravilan	2022	60.04	HCL nr.99/2011 privind constatarea apartenentei la domeniul privat al municipiului Călărași a unui imobil- teren, situat în municipiul Călărași, Act Notarial nr. 4502, din 09/11/2022 emis de Serban Angelica Valentina; HCL nr.49/29.03.2018, privind aprobarea inventarului bunurilor care alcatuiesc domeniul privat al municipiului Calarasi;CF 34582 UAT municipiul Calarasi



1152	-	Imobil - teren intravilan situat in Zona Canalului Jiriau (luciu de apa si teren riveran luciului de apa Zona Tenaris)	Suprafata (mp) =94826.00 Categorica de folosinta = neproductiv , Numar cadastral = 30202 Carte funciara = 30202 Localizare = intravilan	2012	943.26	HCL nr.82/2011 privind aprobarea unui schimb de terenuri între Municipiul Călărași și SC SILCOTUB SA, HCL nr.49/29.03.2018, privind aprobarea inventarului bunurilor care alcătuiesc domeniul privat al municipiului Calarasi;CF 30202 UAT municipiul Calarasi
1153	-	Imobil - teren intravilan situat in Zona Canalului Jiriau (luciu de apa si teren riveran luciului de apa)	Suprafata (mp) =110007.00 Categorica de folosinta = ape statatoare, Numar cadastral = 30202 Carte funciara = 30202 Localizare = intravilan	2012	472.82	HCL nr.82/2011 privind aprobarea unui schimb de terenuri între Municipiul Călărași și SC SILCOTUB SA, HCL nr.49/29.03.2018, privind aprobarea inventarului bunurilor care alcătuiesc domeniul privat al municipiului Calarasi;CF 30202 UAT
1154	-	Imobil - teren situat in Zona Varianta Nord, nr.3	Suprafata (mp) =1178.00 Categorica de folosinta = arabil , Numar cadastral = 24925 Carte funciara = 24925 Localizare = intravilan	2013	71.28	HCL nr.72/2011, privind aprobarea inventarului bunurilor care alcătuiesc domeniul privat al municipiului Călărași la data de 31.12.2010, HCL nr.49/29.03.2018, privind aprobarea inventarului bunurilor care alcătuiesc domeniul privat al municipiului Calarasi; CF 24925 UAT municipiul Calarasi
1155	-	Imobil - teren situat in zona Prel. I.L.Caragiale, str.Avram Iancu-str.C.D.Gherea	Suprafata (mp) =200.00 Categorica de folosinta = ___ , Numar cadastral = ___ , Carte funciara = ___ Localizare = intravilan	2013	13.10	HCL nr.137/2011 privind constatarea apartenentei la domeniul privat al municipiului Călărași a unor imobile – terenuri, situate în municipiul Călărași, HCL nr.49/29.03.2018, privind aprobarea inventarului bunurilor care alcătuiesc domeniul privat al municipiului Calarasi

