

1156	-	Imobil - teren, situat in Zona str.Pescarusi, nr.41 (str.Pescarusi, nr.33 bis)	Suprafata (mp) =183.00 Categoria de folosinta = curti constructii , Numar cadastral = 25210 Carte funciara = 25210 Localizare = intravilan	2013	7.79	HCL nr.137/2011 privind constatarea apartenentei la domeniul privat al municipiului Călărași a unor imobile – terenuri, situate în municipiul Călărași, HCL nr.49/29.03.2018, privind aprobarea inventarului bunurilor care alcatuiesc domeniul privat al municipiului Calarasi, CF 25210 UAT municipiul Calarasi
1157	-	Imobil - teren, str.Victoriei, nr.2B	Suprafata (mp) =192.00 Categoria de folosinta = curti constructii , Numar cadastral = 28329 Carte funciara = 28329 Localizare = intravilan	2013	8.17	HCL nr.137/2011 privind constatarea apartenentei la domeniul privat al municipiului Călărași a unor imobile – terenuri, situate în municipiul Călărași, HCL nr.49/29.03.2018, privind aprobarea inventarului bunurilor care alcatuiesc domeniul privat al municipiului Calarasi, CF 28329 UAT municipiul Calarasi
1158	-	Imobil - teren, str.Victoriei, nr.2B	Suprafata (mp) =341.00 Categoria de folosinta = curti constructii , Numar cadastral = 28330 Carte funciara = 28330 Localizare = intravilan	2013	14.52	HCL nr.137/2011 privind constatarea apartenentei la domeniul privat al municipiului Călărași a unor imobile – terenuri, situate în municipiul Călărași, HCL nr.49/29.03.2018, privind aprobarea inventarului bunurilor care alcatuiesc domeniul privat al municipiului Calarasi, CF 28330 UAT municipiul Calarasi
1159	-	Imobil - teren, str.Victoriei, nr.2B	Suprafata (mp) =64.00 Categoria de folosinta = curti constructii , Numar cadastral = 28331 Carte funciara = 28331 Localizare = intravilan	2013	2.72	HCL nr.137/2011 privind constatarea apartenentei la domeniul privat al municipiului Călărași a unor imobile – terenuri, situate în municipiul Călărași, HCL nr.49/29.03.2018, privind aprobarea inventarului bunurilor care alcatuiesc domeniul privat al municipiului Calarasi, CF 28331 UAT municipiul Calarasi



1160	-	Imobil - teren situat in Zona Caramidari, str.Rocada, 266 mp	Suprafata (mp) =266.00 Categoria de folosinta = curti constructii , Numar cadastral = ___ Carte funciara = ___ Localizare = intravilan	2013	48.21	HCL nr.137/2011 privind constatarea apartenentei la domeniul privat al municipiului Călărași a unor imobile – terenuri, situate în municipiul Călărași, HCL nr.49/29.03.2018, privind aprobarea inventarului bunurilor care alcatuiesc domeniul privat al municipiului Calarasi
1161	-	Imobil - teren, situat in Intrarea Caisilor, nr.5	Suprafata (mp) =136.00 Categoria de folosinta = curti constructii , Numar cadastral = 25051 Carte funciara = 25051 Localizare = intravilan	2013	6.27	HCL nr.137/2011 privind constatarea apartenentei la domeniul privat al municipiului Călărași a unor imobile – terenuri, situate în municipiul Călărași, HCL nr.49/29.03.2018, privind aprobarea inventarului bunurilor care alcatuiesc domeniul privat al municipiului Calarasi, CF 25051 UAT municipiul Calarasi
1162	-	Imobil - teren situat in str.Dumbravei intersectie cu str.Nufarului, langa bloc E1	Suprafata (mp) =15.00 Categoria de folosinta = curti constructii , Numar cadastral = ___ Carte funciara = ___ Localizare = intravilan	2013	5.76	HCL nr.46/2016, privind aprobarea inventarului bunurilor care alcatuiesc domeniul privat al municipiului Calarasi in anul 2015; HCL nr.49/29.03.2018, privind aprobarea inventarului bunurilor care alcatuiesc domeniul privat al municipiului Calarasi;
1163	-	Imobil - teren situat in str.Rozelor, nr.30	Suprafata (mp) =90.00 Categoria de folosinta = curti constructii , Numar cadastral = ___ Carte funciara = ___ Localizare = intravilan	2013	3.95	HCL nr.46/2016, privind aprobarea inventarului bunurilor care alcatuiesc domeniul privat al municipiului Calarasi in anul 2015; HCL nr.49/29.03.2018, privind aprobarea inventarului bunurilor care alcatuiesc domeniul privat al municipiului Calarasi;
1164	-	Imobil - teren situat in B-dul.N.Titulescu intersectie cu str.Borcea, Zona bl.L37	Suprafata (mp) =16.00 Categoria de folosinta = curti constructii , Numar cadastral = ___ Carte funciara = ___ Localizare = intravilan	2013	8.22	HCL nr.46/2016, privind aprobarea inventarului bunurilor care alcatuiesc domeniul privat al municipiului Calarasi in anul 2015; HCL nr.49/29.03.2018, privind aprobarea inventarului bunurilor care alcatuiesc domeniul privat al municipiului Calarasi;



1165	-	Imobil - teren situat in str. Borcea, langa bl. L17	Suprafata (mp) =50.00 Categoria de folosinta = curti constructii , Numar cadastral = ___ Carte funciara = ___ Localizare = intravilan	2013	14.24	HCL nr.46/2016, privind aprobarea inventarului bunurilor care alcatuiesc domeniul privat al municipiului Calarasi in anul 2015; HCL nr.49/29.03.2018, privind aprobarea inventarului bunurilor care alcatuiesc domeniul privat al municipiului Calarasi;
1166	-	Imobil - teren str. Macului intersectie cu str. Victoriei	Suprafata (mp) =200.00 Categoria de folosinta = curti constructii , Numar cadastral = ___ Carte funciara = ___ Localizare = intravilan	2013	76.75	HCL nr.46/2016, privind aprobarea inventarului bunurilor care alcatuiesc domeniul privat al municipiului Calarasi in anul 2015; HCL nr.49/29.03.2018, privind aprobarea inventarului bunurilor care alcatuiesc domeniul privat al municipiului Calarasi;
1167	-	Imobil - teren situat in str. Luceafarului	Suprafata (mp) =30.00 Categoria de folosinta = curti constructii , Numar cadastral = ___ Carte funciara = ___ Localizare = intravilan	2013	11.51	HCL nr.46/2016, privind aprobarea inventarului bunurilor care alcatuiesc domeniul privat al municipiului Calarasi in anul 2015; HCL nr.49/29.03.2018, privind aprobarea inventarului bunurilor care alcatuiesc domeniul privat al municipiului Calarasi;
1168	-	Imobil - teren situat in str. Flacara, PT17	Suprafata (mp) =15.00 Categoria de folosinta = curti constructii , Numar cadastral = ___ Carte funciara = ___ Localizare = intravilan	2013	8.09	HCL nr.46/2016, privind aprobarea inventarului bunurilor care alcatuiesc domeniul privat al municipiului Calarasi in anul 2015; HCL nr.49/29.03.2018, privind aprobarea inventarului bunurilor care alcatuiesc domeniul privat al municipiului Calarasi;
1169	-	Imobil - teren situat in B-dul Nicolae Titulescu	Suprafata (mp) =10.00 Categoria de folosinta = curti constructii , Numar cadastral = ___ Carte funciara = ___ Localizare = intravilan	2013	5.14	HCL nr.46/2016, privind aprobarea inventarului bunurilor care alcatuiesc domeniul privat al municipiului Calarasi in anul 2015; HCL nr.49/29.03.2018, privind aprobarea inventarului bunurilor care alcatuiesc domeniul privat al municipiului Calarasi;



1170	-	Imobil - teren situat in str.Baraganului (langa DJPC-GPP nr.2)	Suprafata (mp) =37.50 Categoria de folosinta = curti constructii , Numar cadastral = ___ Carte funciara = ___ Localizare = intravilan	2013	54.47	HCL nr.85/2012 privind constatarea apartenței la domeniul privat al municipiului Călărași a unor imobile – terenuri, situate în municipiul Călărași, HCL nr.46/2016, privind aprobarea inventarului bunurilor care alcatuiesc domeniul privat al municipiului Calarasi in anul 2015; HCL nr.49/29.03.2018, privind aprobarea inventarului bunurilor care alcatuiesc domeniul privat al municipiului Calarasi;
1171	-	Imobil - teren situat in str.Dumbravei (vis-a-vis de Parcul Navodari)	Suprafata (mp) =15.00 Categoria de folosinta = curti constructii , Numar cadastral = ___ Carte funciara = ___ Localizare = intravilan	2013	5.76	HCL nr.46/2016, privind aprobarea inventarului bunurilor care alcatuiesc domeniul privat al municipiului Calarasi in anul 2015; HCL nr.49/29.03.2018, privind aprobarea inventarului bunurilor care alcatuiesc domeniul privat al municipiului Calarasi;
1172	-	Imob. teren str. Dumbravei zona Bazar	Suprafata (mp) =15.00 Categoria de folosinta = curti constructii , Numar cadastral = ___ Carte funciara = ___ Localizare = intravilan	2013	5.76	HCL nr.46/2016, privind aprobarea inventarului bunurilor care alcatuiesc domeniul privat al municipiului Calarasi in anul 2015; HCL nr.49/29.03.2018, privind aprobarea inventarului bunurilor care alcatuiesc domeniul privat al municipiului Calarasi;
1173	-	Imobil - teren situat in str.Belsugului, langa bl.E1	Suprafata (mp) =25.00 Categoria de folosinta = curti constructii , Numar cadastral = ___ Carte funciara = ___ Localizare = intravilan	2013	47.81	HCL nr.46/2016, privind aprobarea inventarului bunurilor care alcatuiesc domeniul privat al municipiului Calarasi in anul 2015; HCL nr.49/29.03.2018, privind aprobarea inventarului bunurilor care alcatuiesc domeniul privat al municipiului Calarasi;
1174	-	Imobil - teren situat in str.Belsugului, langa bloc E1	Suprafata (mp) =25.00 Categoria de folosinta = curti constructii , Numar cadastral = ___ Carte funciara = ___ Localizare = intravilan	2013	47.81	HCL nr.46/2016, privind aprobarea inventarului bunurilor care alcatuiesc domeniul privat al municipiului Calarasi in anul 2015; HCL nr.49/29.03.2018, privind aprobarea inventarului bunurilor care alcatuiesc domeniul privat al municipiului Calarasi;




1175	-	Imobil - teren situat la intersecție str.Dumbravei cu str.Zavoiiului (Zona bl.E20-Parc Navodari)	Suprafata (mp) =15.00 Categoria de folosinta = curti constructii , Numar cadastral = ___ Carte funciara = ___ Localizare = intravilan	2013	5.83	HCL nr.46/2016, privind aprobarea inventarului bunurilor care alcatuiesc domeniul privat al municipiului Calarasi in anul 2015; HCL nr.49/29.03.2018, privind aprobarea inventarului bunurilor care alcatuiesc domeniul privat al municipiului Calarasi;
1176	-	Imob. teren B-dul N. Titulescu langa bl.N36	Suprafata (mp) =9.00 Categoria de folosinta = curti constructii , Numar cadastral = ___ Carte funciara = ___ Localizare = intravilan	2013	4.64	HCL nr.46/2016, privind aprobarea inventarului bunurilor care alcatuiesc domeniul privat al municipiului Calarasi in anul 2015; HCL nr.49/29.03.2018, privind aprobarea inventarului bunurilor care alcatuiesc domeniul privat al municipiului Calarasi;
1177	-	Imobil - teren situat in str.Stirbei Voda, langa bl.M2	Suprafata (mp) =16.00 Categoria de folosinta = curti constructii , Numar cadastral = ___ Carte funciara = ___ Localizare = intravilan	2013	8.25	HCL nr.46/2016, privind aprobarea inventarului bunurilor care alcatuiesc domeniul privat al municipiului Calarasi in anul 2015; HCL nr.49/29.03.2018, privind aprobarea inventarului bunurilor care alcatuiesc domeniul privat al municipiului Calarasi;
1178	-	Imobil - teren str.Belsugului si Stirbei Voda	Suprafata (mp) =14.00 Categoria de folosinta = curti constructii , Numar cadastral = ___ Carte funciara = ___ Localizare = intravilan	2013	7.22	HCL nr.46/2016, privind aprobarea inventarului bunurilor care alcatuiesc domeniul privat al municipiului Calarasi in anul 2015; HCL nr.49/29.03.2018, privind aprobarea inventarului bunurilor care alcatuiesc domeniul privat al municipiului Calarasi;
1179	-	Imobil - teren situat in str. Musetelului langa bl.H17	Suprafata (mp) =5.00 Categoria de folosinta = curti constructii , Numar cadastral = ___ Carte funciara = ___ Localizare = intravilan	2013	1.94	HCL nr.46/2016, privind aprobarea inventarului bunurilor care alcatuiesc domeniul privat al municipiului Calarasi in anul 2015; HCL nr.49/29.03.2018, privind aprobarea inventarului bunurilor care alcatuiesc domeniul privat al municipiului Calarasi;
1180	-	Imobil - teren situat in str.Stirbei Voda adiacent bl.K2 (fost V9)	Suprafata (mp) =15.00 Categoria de folosinta = curti constructii , Numar cadastral = ___ Carte funciara = ___ Localizare = intravilan	2013	5.53	HCL nr.46/2016, privind aprobarea inventarului bunurilor care alcatuiesc domeniul privat al municipiului Calarasi in anul 2015; HCL nr.49/29.03.2018, privind aprobarea inventarului bunurilor care alcatuiesc domeniul privat al municipiului Calarasi;



1181	-	Imobil - teren situat in str.Nufarului cu str.Dumbravei, Zona bl.E15	Suprafata (mp) =52.00 Categoria de folosinta = curti constructii , Numar cadastral = ___ Carte funciara = ___ Localizare = intravilan	2013	11.65	HCL nr.46/2016, privind aprobarea inventarului bunurilor care alcatuiesc domeniul privat al municipiului Calarasi in anul 2015; HCL nr.49/29.03.2018, privind aprobarea inventarului bunurilor care alcatuiesc domeniul privat al municipiului Calarasi;
1182	-	Imobil - teren situat in str.Panduri intersecție cu Prel.Bucuresti, langa bl.H2, sc.B	Suprafata (mp) =6.00 Categoria de folosinta = curti constructii , Numar cadastral = ___ Carte funciara = ___ Localizare = intravilan	2013	2.33	HCL nr.46/2016, privind aprobarea inventarului bunurilor care alcatuiesc domeniul privat al municipiului Calarasi in anul 2015; HCL nr.49/29.03.2018, privind aprobarea inventarului bunurilor care alcatuiesc domeniul privat al municipiului Calarasi;
1183	-	Imobil - teren situat in B-dul. Republicii, intersecție Bl.N32 si N34	Suprafata (mp) =180.00 Categoria de folosinta = curti constructii , Numar cadastral = ___ Carte funciara = ___ Localizare = intravilan	2013	33.02	HCL nr.46/2016, privind aprobarea inventarului bunurilor care alcatuiesc domeniul privat al municipiului Calarasi in anul 2015; HCL nr.49/29.03.2018, privind aprobarea inventarului bunurilor care alcatuiesc domeniul privat al municipiului Calarasi;
1184	-	Imobil - teren situat in Soseaua Rocada, nr.2bis (Statie reglare masurare)	Suprafata (mp) =370.00 Categoria de folosinta = curti constructii , Numar cadastral = ___ Carte funciara = ___ Localizare = intravilan	2013	66.67	HCL nr.46/2016, privind aprobarea inventarului bunurilor care alcatuiesc domeniul privat al municipiului Calarasi in anul 2015; HCL nr.49/29.03.2018, privind aprobarea inventarului bunurilor care alcatuiesc domeniul privat al municipiului Calarasi;
1185	-	Imobil - teren situat in Soseaua Rocada, nr.2bis (Statie reglare masurare)	Suprafata (mp) =200.00 Categoria de folosinta = curti constructii , Numar cadastral = ___ Carte funciara = ___ Localizare = intravilan	2013	36.06	HCL nr.46/2016, privind aprobarea inventarului bunurilor care alcatuiesc domeniul privat al municipiului Calarasi in anul 2015; HCL nr.49/29.03.2018, privind aprobarea inventarului bunurilor care alcatuiesc domeniul privat al municipiului Calarasi;
1186	-	Imob teren Prel. Bucuresti langa bl.D3	Suprafata (mp) =28.80 Categoria de folosinta = curti constructii , Numar cadastral = ___ Carte funciara = ___ Localizare = intravilan	2013	9.48	HCL nr.46/2016, privind aprobarea inventarului bunurilor care alcatuiesc domeniul privat al municipiului Calarasi in anul 2015; HCL nr.49/29.03.2018, privind aprobarea inventarului bunurilor care alcatuiesc domeniul privat al municipiului Calarasi;



1187	-	Imobil - teren situat in str. Dunarea, nr.24 P (intersecție str. Dunarea cu str. Stirbei Voda, langa bl.L16)	Suprafata (mp) =42.00 Categorica de folosinta = curti constructii , Numar cadastral = 33742, Carte funciara = 33742, Localizare = intravilan	2013	47.96	HCL nr.46/2016, privind aprobarea inventarului bunurilor care alcatuiesc domeniul privat al municipiului Calarasi in anul 2015; HCL nr.49/29.03.2018, privind aprobarea inventarului bunurilor care alcatuiesc domeniul privat al municipiului Calarasi; CF 33742 UAT municipiul Calarasi
1188	-	Imobil - teren, situat in str.Zavoiiului, lot 6, langa Scoala Generala nr.11	Suprafata (mp) =20.50 Categorica de folosinta = curti constructii , Numar cadastral = ___ Carte funciara = ___ Localizare = intravilan	2013	7.96	HCL nr.46/2016, privind aprobarea inventarului bunurilor care alcatuiesc domeniul privat al municipiului Calarasi in anul 2015; HCL nr.49/29.03.2018, privind aprobarea inventarului bunurilor care alcatuiesc domeniul privat al municipiului Calarasi;
1189	-	Imobil - teren situat in str.Dunarea, nr.4, intre bl.M12 si M13	Suprafata (mp) =30.00 Categorica de folosinta = curti constructii , Numar cadastral = ___ Carte funciara = ___ Localizare = intravilan	2013	15.47	HCL nr.46/2016, privind aprobarea inventarului bunurilor care alcatuiesc domeniul privat al municipiului Calarasi in anul 2015; HCL nr.49/29.03.2018, privind aprobarea inventarului bunurilor care alcatuiesc domeniul privat al municipiului Calarasi;
1190	-	Imobil - teren str.Zefrului intersecție cu str.Zavoiiului, langa bl.110	Suprafata (mp) =30.00 Categorica de folosinta = curti constructii , Numar cadastral = ___ Carte funciara = ___ Localizare = intravilan	2013	9.71	HCL nr.46/2016, privind aprobarea inventarului bunurilor care alcatuiesc domeniul privat al municipiului Calarasi in anul 2015; HCL nr.49/29.03.2018, privind aprobarea inventarului bunurilor care alcatuiesc domeniul privat al municipiului Calarasi;
1191	-	Imobil - teren situat in str.Constructorului, intersecție cu str. Stirbei Voda, bl.J3	Suprafata (mp) =24.00 Categorica de folosinta = curti constructii , Numar cadastral = ___ Carte funciara = ___ Localizare = intravilan	2013	7.23	HCL nr.46/2016, privind aprobarea inventarului bunurilor care alcatuiesc domeniul privat al municipiului Calarasi in anul 2015; HCL nr.49/29.03.2018, privind aprobarea inventarului bunurilor care alcatuiesc domeniul privat al municipiului Calarasi;



1192	-	Imobil - teren situat in str.Baraganului, nr.34, langa GPP nr.2	Suprafata (mp) =32.00 Categoria de folosinta = curti constructii , Numar cadastral = ___ Carte funciara = ___ Localizare = intravilan	2013	2.95	HCL nr.46/2016, privind aprobarea inventarului bunurilor care alcatuiesc domeniul privat al municipiului Calarasi in anul 2015; HCL nr.49/29.03.2018, privind aprobarea inventarului bunurilor care alcatuiesc domeniul privat al municipiului Calarasi;
1193	-	Imobil - teren situat in Prel.Bucuresti, decros bl.M1	Suprafata (mp) =12.00 Categoria de folosinta = curti constructii , Numar cadastral = ___ Carte funciara = ___ Localizare = intravilan	2013	3.92	HCL nr.46/2016, privind aprobarea inventarului bunurilor care alcatuiesc domeniul privat al municipiului Calarasi in anul 2015; HCL nr.49/29.03.2018, privind aprobarea inventarului bunurilor care alcatuiesc domeniul privat al municipiului Calarasi;
1194	-	Imobil - teren situat in B-dul.Republicii, nr.1, in fata bl.N32	Suprafata (mp) =44.00 Categoria de folosinta = curti constructii , Numar cadastral = ___ Carte funciara = ___ Localizare = intravilan	2013	8.25	HCL nr.46/2016, privind aprobarea inventarului bunurilor care alcatuiesc domeniul privat al municipiului Calarasi in anul 2015; HCL nr.49/29.03.2018, privind aprobarea inventarului bunurilor care alcatuiesc domeniul privat al municipiului Calarasi;
1195	-	Imobil - teren situat in str.Bucuresti, in vecinatatea bl.D2, sc.4, langa BT(chiosc dif.presa)	Suprafata (mp) =6.00 Categoria de folosinta = curti constructii , Numar cadastral = ___ Carte funciara = ___ Localizare = intravilan	2013	2.88	HCL nr.46/2016, privind aprobarea inventarului bunurilor care alcatuiesc domeniul privat al municipiului Calarasi in anul 2015; HCL nr.49/29.03.2018, privind aprobarea inventarului bunurilor care alcatuiesc domeniul privat al municipiului Calarasi;
1196	-	Imobil - teren situat in str.Macului intersectie cu str.Belsugului, langa bl.133(chiosc dif.presa)	Suprafata (mp) =6.00 Categoria de folosinta = curti constructii , Numar cadastral = ___ Carte funciara = ___ Localizare = intravilan	2013	7.34	HCL nr.46/2016, privind aprobarea inventarului bunurilor care alcatuiesc domeniul privat al municipiului Calarasi in anul 2015; HCL nr.49/29.03.2018, privind aprobarea inventarului bunurilor care alcatuiesc domeniul privat al municipiului Calarasi;
1197	-	Imobil - teren situat in str.Lalelelor, langa PT8	Suprafata (mp) =300.00 Categoria de folosinta = curti constructii , Numar cadastral = ___ Carte funciara = ___ Localizare = intravilan	2013	550.80	HCL nr.46/2016, privind aprobarea inventarului bunurilor care alcatuiesc domeniul privat al municipiului Calarasi in anul 2015; HCL nr.49/29.03.2018, privind aprobarea inventarului bunurilor care alcatuiesc domeniul privat al municipiului Calarasi;



1198	-	Imobil - teren situat in B-dul Nicolae Titulescu, spatiu verde din fata bl.L2	Suprafata (mp) =20.00 Categorica de folosinta = curti constructii , Numar cadastral = ___ Carte funciara = ___ Localizare = intravilan	2013	5.93	HCL nr.46/2016, privind aprobarea inventarului bunurilor care alcatuiesc domeniul privat al municipiului Calarasi in anul 2015; HCL nr.49/29.03.2018, privind aprobarea inventarului bunurilor care alcatuiesc domeniul privat al municipiului Calarasi;
1199	-	Imobil - teren situat in Prelungirea Bucuresti, Dekros bl.M2	Suprafata (mp) =20.00 Categorica de folosinta = curti constructii , Numar cadastral = ___ Carte funciara = ___ Localizare = intravilan	2013	6.55	HCL nr.46/2016, privind aprobarea inventarului bunurilor care alcatuiesc domeniul privat al municipiului Calarasi in anul 2015; HCL nr.49/29.03.2018, privind aprobarea inventarului bunurilor care alcatuiesc domeniul privat al municipiului Calarasi;
1200	-	Imobil - teren situat in str.Bucuresti, in spatele bl.M2	Suprafata (mp) =3.60 Categorica de folosinta = curti constructii , Numar cadastral = ___ Carte funciara = ___ Localizare = intravilan	2013	1.18	HCL nr.46/2016, privind aprobarea inventarului bunurilor care alcatuiesc domeniul privat al municipiului Calarasi in anul 2015; HCL nr.49/29.03.2018, privind aprobarea inventarului bunurilor care alcatuiesc domeniul privat al municipiului Calarasi;
1201	-	Imob teren sit Prel.Buc.nr.4 in fata bl.N2	Suprafata (mp) =70.00 Categorica de folosinta = curti constructii , Numar cadastral = ___ Carte funciara = ___ Localizare = intravilan	2013	91.80	
1202	-	Imobil - teren str.Luceafarului, adiacent bl.E12	Suprafata (mp) =14.00 Categorica de folosinta = curti constructii , Numar cadastral = ___ Carte funciara = ___ Localizare = intravilan	2013	5.44	HCL nr.46/2016, privind aprobarea inventarului bunurilor care alcatuiesc domeniul privat al municipiului Calarasi in anul 2015; HCL nr.49/29.03.2018, privind aprobarea inventarului bunurilor care alcatuiesc domeniul privat al municipiului Calarasi;
1203	-	Imobil - teren situat in str. Unirii intersectie cu str.Tudor Vladimirescu	Suprafata (mp) =98.62 Categorica de folosinta = curti constructii , Numar cadastral = ___ Carte funciara = ___ Localizare = intravilan	2013	50.61	HCL nr.46/2016, privind aprobarea inventarului bunurilor care alcatuiesc domeniul privat al municipiului Calarasi in anul 2015; HCL nr.49/29.03.2018, privind aprobarea inventarului bunurilor care alcatuiesc domeniul privat al municipiului Calarasi;



1204	-	Imobil - teren situat in str. Locomotivei	Suprafata (mp) =30.00 Categoria de folosinta = curti constructii , Numar cadastral = ___ Carte funciara = ___ Localizare = intravilan	2013	5.13	HCL nr.46/2016, privind aprobarea inventarului bunurilor care alcatuiesc domeniul privat al municipiului Calarasi in anul 2015; HCL nr.49/29.03.2018, privind aprobarea inventarului bunurilor care alcatuiesc domeniul privat al municipiului Calarasi;
1205	-	Imob teren str.Prel.Buc.langa bl.M2	Suprafata (mp) =50.00 Categoria de folosinta = curti constructii , Numar cadastral = ___ Carte funciara = ___ Localizare = intravilan	2013	16.38	HCL nr.46/2016, privind aprobarea inventarului bunurilor care alcatuiesc domeniul privat al municipiului Calarasi in anul 2015; HCL nr.49/29.03.2018, privind aprobarea inventarului bunurilor care alcatuiesc domeniul privat al municipiului Calarasi;
1206	-	Imobil - teren str.Parcului, langa bloc K3	Suprafata (mp) =42.00 Categoria de folosinta = curti constructii , Numar cadastral = ___ Carte funciara = ___ Localizare = intravilan	2013	16.32	HCL nr.46/2016, privind aprobarea inventarului bunurilor care alcatuiesc domeniul privat al municipiului Calarasi in anul 2015; HCL nr.49/29.03.2018, privind aprobarea inventarului bunurilor care alcatuiesc domeniul privat al municipiului Calarasi;
1207	-	Imobil - teren situat in str.Bucuresti, adiacent bl.M1	Suprafata (mp) =34.41 Categoria de folosinta = curti constructii , Numar cadastral = ___ Carte funciara = ___ Localizare = intravilan	2013	11.27	HCL nr.46/2016, privind aprobarea inventarului bunurilor care alcatuiesc domeniul privat al municipiului Calarasi in anul 2015; HCL nr.49/29.03.2018, privind aprobarea inventarului bunurilor care alcatuiesc domeniul privat al municipiului Calarasi;
1208	-	Imobil - teren situat in str.Progresului, langa bl.B25	Suprafata (mp) =80.00 Categoria de folosinta = curti constructii , Numar cadastral = ___ Carte funciara = ___ Localizare = intravilan	2013	43.32	HCL nr.46/2016, privind aprobarea inventarului bunurilor care alcatuiesc domeniul privat al municipiului Calarasi in anul 2015; HCL nr.49/29.03.2018, privind aprobarea inventarului bunurilor care alcatuiesc domeniul privat al municipiului Calarasi;
1209	-	Imobil - teren str.Bucuresti, in spatele bl.C18	Suprafata (mp) =24.00 Categoria de folosinta = curti constructii , Numar cadastral = ___ Carte funciara = ___ Localizare = intravilan	2013	44.06	HCL nr.46/2016, privind aprobarea inventarului bunurilor care alcatuiesc domeniul privat al municipiului Calarasi in anul 2015; HCL nr.49/29.03.2018, privind aprobarea inventarului bunurilor care alcatuiesc domeniul privat al municipiului Calarasi;




1210	-	Imobil - teren situat in str. Stirbei Voda, langa bl. J11	Suprafata (mp) = 100.00 Categoria de folosinta = curti constructii , Numar cadastral = ___ Carte funciara = ___ Localizare = intravilan	2013	16.92	HCL nr.46/2016, privind aprobarea inventarului bunurilor care alcatuiesc domeniul privat al municipiului Calarasi in anul 2015; HCL nr.49/29.03.2018, privind aprobarea inventarului bunurilor care alcatuiesc domeniul privat al municipiului Calarasi;
1211	-	Imobil - teren situat la intersectia str. Stirbei Voda cu str. Constructorului	Suprafata (mp) = 42.50 Categoria de folosinta = curti constructii , Numar cadastral = ___ Carte funciara = ___ Localizare = intravilan	2013	12.14	HCL nr.46/2016, privind aprobarea inventarului bunurilor care alcatuiesc domeniul privat al municipiului Calarasi in anul 2015; HCL nr.49/29.03.2018, privind aprobarea inventarului bunurilor care alcatuiesc domeniul privat al municipiului Calarasi;
1212	-	Imobil - teren situat in Prel. Bucuresti, nr.24p, langa Directia Agricola	Suprafata (mp) = 175.00 Categoria de folosinta = curti constructii , Numar cadastral = 31911 Carte funciara = 31911 Localizare = intravilan	2013	24.14	HCL nr.46/2016, privind aprobarea inventarului bunurilor care alcatuiesc domeniul privat al municipiului Calarasi in anul 2015; HCL nr.49/29.03.2018, privind aprobarea inventarului bunurilor care alcatuiesc domeniul privat al municipiului Calarasi; CF 31911 UAT municipiul Calarasi
1213	-	Imobil - teren situat in str. Progresului, nr.21 A	Suprafata (mp) = 553.00 Categoria de folosinta = curti constructii , Numar cadastral = 33315 Carte funciara = 33315 Localizare = intravilan	2013	773.58	HCL nr.46/2016, privind aprobarea inventarului bunurilor care alcatuiesc domeniul privat al municipiului Calarasi in anul 2015; HCL nr.49/29.03.2018, privind aprobarea inventarului bunurilor care alcatuiesc domeniul privat al municipiului Calarasi; CF 33315 UAT municipiul Calarasi
1214	-	Imobil - teren situat in Zona Soseaua Rocadei, nr.46D, (Moschee), DN 3B Calarasi-Fetesti (Tarlaua 61)	Suprafata (mp) = 975.00 Categoria de folosinta = curti constructii , Numar cadastral = 26818 Carte funciara = 26818 Localizare = intravilan	2013	99.89	HCL nr.46/2016, privind aprobarea inventarului bunurilor care alcatuiesc domeniul privat al municipiului Calarasi in anul 2015; HCL nr.49/29.03.2018, privind aprobarea inventarului bunurilor care alcatuiesc domeniul privat al municipiului Calarasi; CF 26818 UAT municipiul Calarasi



1215	-	Imobil - teren situat in B-dul Cuza Voda, langa bl.N3	Suprafata (mp) =130.00 Categoria de folosinta = curti constructii , Numar cadastral = 26512 Carte funciara = 26512 Localizare = intravilan	2012	30.47	HCL nr.46/2016, privind aprobarea inventarului bunurilor care alcatuiesc domeniul privat al municipiului Calarasi in anul 2015; HCL nr.49/29.03.2018, privind aprobarea inventarului bunurilor care alcatuiesc domeniul privat al municipiului Calarasi; CF 26512 UAT municipiul Calarasi
1216	-	Imobil - teren situat in str.Dumbravei, langa bl.E13	Suprafata (mp) =81.07 Categoria de folosinta = curti constructii , Numar cadastral = ___ Carte funciara = ___ Localizare = intravilan	2013	31.49	HCL nr.46/2016, privind aprobarea inventarului bunurilor care alcatuiesc domeniul privat al municipiului Calarasi in anul 2015; HCL nr.49/29.03.2018, privind aprobarea inventarului bunurilor care alcatuiesc domeniul privat al municipiului Calarasi;
1217	-	Imobil - teren situat in str.Magnoliei (Decros bl.K1)	Suprafata (mp) =9.25 Categoria de folosinta = curti constructii , Numar cadastral = ___ Carte funciara = ___ Localizare = intravilan	2013	4.77	HCL nr.46/2016, privind aprobarea inventarului bunurilor care alcatuiesc domeniul privat al municipiului Calarasi in anul 2015; HCL nr.49/29.03.2018, privind aprobarea inventarului bunurilor care alcatuiesc domeniul privat al municipiului Calarasi;
1218	-	Imobil - teren situat in str.Stejarului, langa imobilul de la nr.1bis	Suprafata (mp) =25.383 Categoria de folosinta = curti constructii , Numar cadastral = ___ Carte funciara = ___ Localizare = intravilan	2013	9.69	HCL nr.46/2016, privind aprobarea inventarului bunurilor care alcatuiesc domeniul privat al municipiului Calarasi in anul 2015; HCL nr.49/29.03.2018, privind aprobarea inventarului bunurilor care alcatuiesc domeniul privat al municipiului Calarasi;
1219	-	Imobil - teren situat in str.Macului langa bl.H25 (VESACON)	Suprafata (mp) =65.00 Categoria de folosinta = curti constructii , Numar cadastral = ___ Carte funciara = ___ Localizare = intravilan	2013	25.25	HCL nr.46/2016, privind aprobarea inventarului bunurilor care alcatuiesc domeniul privat al municipiului Calarasi in anul 2015; HCL nr.49/29.03.2018, privind aprobarea inventarului bunurilor care alcatuiesc domeniul privat al municipiului Calarasi;




1220	-	Imobil - teren situat in Prelungirea Bucuresti, adiacent bl.M1	Suprafata (mp) =20.00 Categoria de folosinta = curti constructii , Numar cadastral = ___ Carte funciara = ___ Localizare = intravilan	2013	6.55	HCL nr.46/2016, privind aprobarea inventarului bunurilor care alcatuiesc domeniul privat al municipiului Calarasi in anul 2015; HCL nr.49/29.03.2018, privind aprobarea inventarului bunurilor care alcatuiesc domeniul privat al municipiului Calarasi;
1221	-	Imobil - teren situat in str.Sulfinei nr.146 bis, 194 mp	Suprafata (mp) =194.00 Categoria de folosinta = curti constructii , Numar cadastral = ___ Carte funciara = ___ Localizare = intravilan	2013	75.36	HCL nr.46/2016, privind aprobarea inventarului bunurilor care alcatuiesc domeniul privat al municipiului Calarasi in anul 2015; HCL nr.49/29.03.2018, privind aprobarea inventarului bunurilor care alcatuiesc domeniul privat al municipiului Calarasi;
1222	-	Imobil - teren situat in intravilanul mun.Calarasi, la intersectia str.Stejarului cu str.Crisana (nr.7P), langa Bl.D26	Suprafata (mp) =214.00 Categoria de folosinta = curti constructii , Numar cadastral = 26496 Carte funciara = 26496 Localizare = intravilan	2012	103.83	HCL nr.46/2016, privind aprobarea inventarului bunurilor care alcatuiesc domeniul privat al municipiului Calarasi in anul 2015; HCL nr.49/29.03.2018, privind aprobarea inventarului bunurilor care alcatuiesc domeniul privat al municipiului Calarasi; CF 26496 UAT municipiul Calarasi
1223	-	Imobil - teren situat in Prel.Dobrogei, nr.45	Suprafata (mp) =27.00 Categoria de folosinta = curti constructii , Numar cadastral = ___ Carte funciara = ___ Localizare = intravilan	2013	8.55	HCL nr.46/2016, privind aprobarea inventarului bunurilor care alcatuiesc domeniul privat al municipiului Calarasi in anul 2015; HCL nr.49/29.03.2018, privind aprobarea inventarului bunurilor care alcatuiesc domeniul privat al municipiului Calarasi;
1224	-	Imobil - teren situat in str.Musetelului, nr.39	Suprafata (mp) =170.00 Categoria de folosinta = curti constructii , Numar cadastral = ___ Carte funciara = ___ Localizare = intravilan	2013	49.23	HCL nr.46/2016, privind aprobarea inventarului bunurilor care alcatuiesc domeniul privat al municipiului Calarasi in anul 2015; HCL nr.49/29.03.2018, privind aprobarea inventarului bunurilor care alcatuiesc domeniul privat al municipiului Calarasi;



1225	-	Imobil - teren str.Progresului, nr.21, bl.B1, sc.A, et.3, ap.27	Suprafata (mp) =22.28 Categoria de folosinta = curti constructii , Numar cadastral = Carte funciara = Localizare = intravilan, Cota indiviza = 5.57	2013	70.17	HCL nr.72/2011, privind aprobarea inventarului bunurilor care alcătuiesc domeniul privat al municipiului Călărași la data de 31.12.2010, HCL nr.49/29.03.2018, privind aprobarea inventarului bunurilor care alcătuiesc domeniul privat al municipiului Calarasi;
1226	-	Imobil - teren str.Crisana, nr.6, bl.D13, sc.2A, ap.1, parter	Suprafata (mp) =59.19 Categoria de folosinta = curti constructii , Numar cadastral = Carte funciara = Localizare = intravilan, Cota indiviza = 14.80	2013	131.86	HCL nr.72/2011, privind aprobarea inventarului bunurilor care alcătuiesc domeniul privat al municipiului Călărași la data de 31.12.2010, HCL nr.49/29.03.2018, privind aprobarea inventarului bunurilor care alcătuiesc domeniul privat al municipiului Calarasi;
1227	-	Imobil - teren str.Jirfau, nr.1, bl.D14, sc.1A, ap.2, parter	Suprafata (mp) =53.43 Categoria de folosinta = curti constructii , Numar cadastral = Carte funciara = Localizare = intravilan, Cota indiviza = 13.89	2013	137.69	HCL nr.72/2011, privind aprobarea inventarului bunurilor care alcătuiesc domeniul privat al municipiului Călărași la data de 31.12.2010, HCL nr.49/29.03.2018, privind aprobarea inventarului bunurilor care alcătuiesc domeniul privat al municipiului Calarasi;
1228	-	Imobil - teren str.Crisana, nr.1, bl.D21, sc.1A, ap.16, etaj 4	Suprafata (mp) =68.94 Categoria de folosinta = curti constructii , Numar cadastral = Carte funciara = Localizare = intravilan, Cota indiviza = 17.24	2013	169.09	HCL nr.72/2011, privind aprobarea inventarului bunurilor care alcătuiesc domeniul privat al municipiului Călărași la data de 31.12.2010, HCL nr.49/29.03.2018, privind aprobarea inventarului bunurilor care alcătuiesc domeniul privat al municipiului Calarasi;
1229	-	Imobil - teren str.Crisana, nr.1, bl.D21, sc.2B, ap.7, etaj 3	Suprafata (mp) =82.12 Categoria de folosinta = curti constructii , Numar cadastral = Carte funciara = Localizare = intravilan, Cota indiviza = 20.53	2013	203.06	HCL nr.72/2011, privind aprobarea inventarului bunurilor care alcătuiesc domeniul privat al municipiului Călărași la data de 31.12.2010, HCL nr.49/29.03.2018, privind aprobarea inventarului bunurilor care alcătuiesc domeniul privat al municipiului Calarasi;



1230	-	Imobil - teren str.Crisana, nr.2, bl.D22, sc.1A, ap.2, parter	Suprafata (mp) =52.75 Categoria de folosinta = curti constructii , Numar cadastral = 21145-C1-U21 Carte funciara = 21145-C1-U21 Localizare = intravilan, Cota indiviza = 13.19	2013	120.68	HCL nr.72/2011, privind aprobarea inventarului bunurilor care alcătuiesc domeniul privat al municipiului Călărași la data de 31.12.2010, HCL nr.49/29.03.2018, privind aprobarea inventarului bunurilor care alcătuiesc domeniul privat al municipiului Calarasi; CF 21145-C1-U21 UAT municipiul Calarasi
1231	-	Imobil - teren str.Trandafirilor, nr.2 , bl.D24, sc.3, ap.2, parter	Suprafata (mp) =43.67 Categoria de folosinta = curti constructii , Numar cadastral = Carte funciara = Localizare = intravilan, Cota indiviza = 10.92	2003	123.04	HCL nr.72/2011, privind aprobarea inventarului bunurilor care alcătuiesc domeniul privat al municipiului Călărași la data de 31.12.2010, HCL nr.49/29.03.2018, privind aprobarea inventarului bunurilor care alcătuiesc domeniul privat al municipiului Calarasi;
1232	-	Imobil - teren str.Luceafarului, nr.1, bl.E1, sc.B, et.4, ap.17	Suprafata (mp) =43.83 Categoria de folosinta = curti constructii , Numar cadastral = 20509-C1-U52 Carte funciara = 20509-C1-U52 Localizare = intravilan, Cota indiviza = 10.96	2013	71.25	HCL nr.72/2011, privind aprobarea inventarului bunurilor care alcătuiesc domeniul privat al municipiului Călărași la data de 31.12.2010, HCL nr.49/29.03.2018, privind aprobarea inventarului bunurilor care alcătuiesc domeniul privat al municipiului Calarasi; CF 20509 -C1-U52 UAT municipiul Calarasi
1233	-	Imobil - teren str. Luceafarului, nr. 1, bl. E1, sc.D, ap.1, parter	Suprafata (mp) =67.08 Categoria de folosinta = curti constructii , Numar cadastral = 20509-C1-U51 Carte funciara = 20509-C1-U51 Localizare = intravilan, Cota indiviza = 16.77	2013	71.25	HCL nr.72/2011, privind aprobarea inventarului bunurilor care alcătuiesc domeniul privat al municipiului Călărași la data de 31.12.2010, HCL nr.49/29.03.2018, privind aprobarea inventarului bunurilor care alcătuiesc domeniul privat al municipiului Calarasi; CF 20509 -C1-U51 UAT municipiul Calarasi



1234	-	Imobil - teren str. Luceaafarului, nr.3, bl. E3, sc. E, et.3, ap.12	Suprafata (mp) =44.30 Categoria de folosinta = curti constructii , Numar cadastral = Carte funciara = Localizare = intravilan, Cota indiviza = 11.08	2013	66.66	HCL nr.72/2011, privind aprobarea inventarului bunurilor care alcătuiesc domeniul privat al municipiului Călărași la data de 31.12.2010, HCL nr.49/29.03.2018, privind aprobarea inventarului bunurilor care alcătuiesc domeniul privat al municipiului Calarasi;
1235	-	Imobil - teren str. Belsugului, nr. 3, bl. E4, sc. A, et. 4, ap. 17	Suprafata (mp) =50.73 Categoria de folosinta = curti constructii , Numar cadastral = Carte funciara = Localizare = intravilan, Cota indiviza = 12.68	2013	137.60	HCL nr.72/2011, privind aprobarea inventarului bunurilor care alcătuiesc domeniul privat al municipiului Călărași la data de 31.12.2010, HCL nr.49/29.03.2018, privind aprobarea inventarului bunurilor care alcătuiesc domeniul privat al municipiului Calarasi;
1236	-	Imobil - teren str. Belsugului, nr. 3, bl. E4, sc. E, ap. 3, parter	Suprafata (mp) =49.60 Categoria de folosinta = curti constructii , Numar cadastral = Carte funciara = Localizare = intravilan, Cota indiviza = 12.40	2013	141.93	HCL nr.72/2011, privind aprobarea inventarului bunurilor care alcătuiesc domeniul privat al municipiului Călărași la data de 31.12.2010, HCL nr.49/29.03.2018, privind aprobarea inventarului bunurilor care alcătuiesc domeniul privat al municipiului Calarasi;
1237	-	Imobil - teren str. Belsugului, nr. 3, bl. E4, sc. E, ap. 2, parter	Suprafata (mp) =50.10 Categoria de folosinta = curti constructii , Numar cadastral = Carte funciara = Localizare = intravilan, Cota indiviza = 12.53	2013	143.36	HCL nr.72/2011, privind aprobarea inventarului bunurilor care alcătuiesc domeniul privat al municipiului Călărași la data de 31.12.2010, HCL nr.49/29.03.2018, privind aprobarea inventarului bunurilor care alcătuiesc domeniul privat al municipiului Calarasi;
1238	-	Imobil - teren str. Belsugului, nr.3, bl. E4,sc. E, et. 2, ap.8	Suprafata (mp) =50.80 Categoria de folosinta = curti constructii , Numar cadastral = Carte funciara = Localizare = intravilan, Cota indiviza = 12.70	2013	146.78	HCL nr.72/2011, privind aprobarea inventarului bunurilor care alcătuiesc domeniul privat al municipiului Călărași la data de 31.12.2010, HCL nr.49/29.03.2018, privind aprobarea inventarului bunurilor care alcătuiesc domeniul privat al municipiului Calarasi;



1239	-	Imobil - teren str. Nufarului, nr. 4, bl. E7, sc. D, et. 1, ap. 1	Suprafata (mp) = 56.65 Categoria de folosinta = curti constructii, Numar cadastral = Carte funciara = Localizare = intravilan, Cota indiviza = 14.01	2013	124.30	HCL nr.72/2011, privind aprobarea inventarului bunurilor care alcătuiesc domeniul privat al municipiului Călărași la data de 31.12.2010, HCL nr.49/29.03.2018, privind aprobarea inventarului bunurilor care alcătuiesc domeniul privat al municipiului Calarasi;
1240	-	Imobil - teren, str. Nufarului, nr.4, bl.E7, sc. D, et. 4, ap.19	Suprafata (mp) = 55.95 Categoria de folosinta = curti constructii, Numar cadastral = Carte funciara = Localizare = intravilan, Cota indiviza = 13.99	2013	120.68	HCL nr.72/2011, privind aprobarea inventarului bunurilor care alcătuiesc domeniul privat al municipiului Călărași la data de 31.12.2010, HCL nr.49/29.03.2018, privind aprobarea inventarului bunurilor care alcătuiesc domeniul privat al municipiului Calarasi;
1241	-	Imobil - teren str. Nufarului nr.4 bl.E7,sc.F,et.4,ap.18	Suprafata (mp) = 49.70 Categoria de folosinta = curti constructii, Numar cadastral = Carte funciara = Localizare = intravilan, Cota indiviza = 12.43	2013	61.63	HCL nr.72/2011, privind aprobarea inventarului bunurilor care alcătuiesc domeniul privat al municipiului Călărași la data de 31.12.2010, HCL nr.49/29.03.2018, privind aprobarea inventarului bunurilor care alcătuiesc domeniul privat al municipiului Calarasi;
1242	-	Imob - teren str.Luceafarului, nr.5, bl.E 9, sc.D, et.4, ap.17	Suprafata (mp) = 55.90 Categoria de folosinta = curti constructii, Numar cadastral = Carte funciara = Localizare = intravilan, Cota indiviza = 13.98	2013	158.24	HCL nr.72/2011, privind aprobarea inventarului bunurilor care alcătuiesc domeniul privat al municipiului Călărași la data de 31.12.2010, HCL nr.49/29.03.2018, privind aprobarea inventarului bunurilor care alcătuiesc domeniul privat al municipiului Calarasi;
1243	-	Imobil - teren str.Luceafarului, nr.5, bl.E9, sc.F, et.3, ap.13	Suprafata (mp) = 44.53 Categoria de folosinta = curti constructii, Numar cadastral = Carte funciara = Localizare = intravilan, Cota indiviza = 11.13	2013	118.16	HCL nr.72/2011, privind aprobarea inventarului bunurilor care alcătuiesc domeniul privat al municipiului Călărași la data de 31.12.2010, HCL nr.49/29.03.2018, privind aprobarea inventarului bunurilor care alcătuiesc domeniul privat al municipiului Calarasi;



1244	-	Imobil - teren str.Nufarului, nr.3, bl.E 10, sc. C, et. 4, ap. 19	Suprafata (mp) =55.60 Categoria de folosinta = curti constructii, Numar cadastral = 20857-C1- U26 Carte funciara = 20857-C1-U26 Localizare = intravilan, Cota indiviza = 13.90	2013	120.68	HCL nr.72/2011, privind aprobarea inventarului bunurilor care alcătuiesc domeniul privat al municipiului Călărași la data de 31.12.2010, HCL nr.49/29.03.2018, privind aprobarea inventarului bunurilor care alcătuiesc domeniul privat al municipiului Calarasi; CF 20857-C1- U26 UAT municipiul Calarasi
1245	-	Imobil - teren str.Luceafarului, nr. 7, bl. E11, sc. A, et. 4, ap. 17	Suprafata (mp) =44.16 Categoria de folosinta = curti constructii, Numar cadastral = 20290-C1- U19 Carte funciara = 20290-C1-U19 Localizare = intravilan, Cota indiviza = 11.04	2013	120.05	HCL nr.72/2011, privind aprobarea inventarului bunurilor care alcătuiesc domeniul privat al municipiului Călărași la data de 31.12.2010, HCL nr.49/29.03.2018, privind aprobarea inventarului bunurilor care alcătuiesc domeniul privat al municipiului Calarasi; CF 20290-C1- U19 UAT municipiul Calarasi
1246	-	Imobil - teren str.Luceafarului, nr.7, bl. E11, sc. B, parter, ap.2	Suprafata (mp) =50.10 Categoria de folosinta = curti constructii, Numar cadastral = Carte funciara = Localizare = intravilan, Cota indiviza = 12.53	2013	56.97	HCL nr.72/2011, privind aprobarea inventarului bunurilor care alcătuiesc domeniul privat al municipiului Călărași la data de 31.12.2010, HCL nr.49/29.03.2018, privind aprobarea inventarului bunurilor care alcătuiesc domeniul privat al municipiului Calarasi;
1247	-	Imobil - teren str.Dumbravei, nr. 1, bl. E 15, sc. B, et. 4, ap. 9	Suprafata (mp) =56.63 Categoria de folosinta = curti constructii, Numar cadastral = Carte funciara = Localizare = intravilan, Cota indiviza = 14.60	2013	68.05	HCL nr.72/2011, privind aprobarea inventarului bunurilor care alcătuiesc domeniul privat al municipiului Călărași la data de 31.12.2010, HCL nr.49/29.03.2018, privind aprobarea inventarului bunurilor care alcătuiesc domeniul privat al municipiului Calarasi;
1248	-	Imobil - teren str.Navodari, nr. 4, bl. E 16, sc. E, et. 4, ap. 19	Suprafata (mp) =43.83 Categoria de folosinta = curti constructii, Numar cadastral = Carte funciara = Localizare = intravilan, Cota indiviza = 10.96	2013	65.03	HCL nr.72/2011, privind aprobarea inventarului bunurilor care alcătuiesc domeniul privat al municipiului Călărași la data de 31.12.2010, HCL nr.49/29.03.2018, privind aprobarea inventarului bunurilor care alcătuiesc domeniul privat al municipiului Calarasi;



1249	-	Imob str.Cornisei nr.56,bl.E20, sc.B,et.4,ap.18	Suprafata (mp) =43.73 Categoria de folosinta = curti constructii , Numar cadastral = Carte funciara = Localizare = intravilan, Cota indiviza = 10.93	2013	59.33	HCL nr.72/2011, privind aprobarea inventarului bunurilor care alcătuiesc domeniul privat al municipiului Călărași la data de 31.12.2010, HCL nr.49/29.03.2018, privind aprobarea inventarului bunurilor care alcătuiesc domeniul privat al municipiului Calarasi;
1250	-	Imobil - teren str.Victoriei, nr. 2, bl. F5, sc. C, et. 2, ap. 9	Suprafata (mp) =67.72 Categoria de folosinta = curti constructii , Numar cadastral = Carte funciara = Localizare = intravilan, Cota indiviza = 16.83	2013	36.56	HCL nr.72/2011, privind aprobarea inventarului bunurilor care alcătuiesc domeniul privat al municipiului Călărași la data de 31.12.2010, HCL nr.49/29.03.2018, privind aprobarea inventarului bunurilor care alcătuiesc domeniul privat al municipiului Calarasi;
1251	-	Imobil - teren str. Navodari, nr. 1, bl. F 9, sc. D, et. 4, ap. 18	Suprafata (mp) =50.67 Categoria de folosinta = curti constructii , Numar cadastral = Carte funciara = Localizare = intravilan, Cota indiviza = 12.67	2013	20.35	HCL nr.72/2011, privind aprobarea inventarului bunurilor care alcătuiesc domeniul privat al municipiului Călărași la data de 31.12.2010, HCL nr.49/29.03.2018, privind aprobarea inventarului bunurilor care alcătuiesc domeniul privat al municipiului Calarasi;
1252	-	Imobil - teren str.Luceafarului, nr. 13, bl. G 1, sc.1 C, et. 4, ap. 15	Suprafata (mp) =60.87 Categoria de folosinta = curti constructii , Numar cadastral = 20060-C1- U23 Carte funciara = 20060-C1-U23 Localizare = intravilan, Cota indiviza = 15.22	2013	46.83	HCL nr.72/2011, privind aprobarea inventarului bunurilor care alcătuiesc domeniul privat al municipiului Călărași la data de 31.12.2010, HCL nr.49/29.03.2018, privind aprobarea inventarului bunurilor care alcătuiesc domeniul privat al municipiului Calarasi; CF 20060-C1- U23 UAT municipiul Calarasi
1253	-	Imobil - teren str.Panduri, nr. 15, bl. G 9, sc. 1B, et. 4, ap. 14	Suprafata (mp) =95.07 Categoria de folosinta = curti constructii , Numar cadastral = Carte funciara = Localizare = intravilan, Cota indiviza = 23.77	2013	37.62	HCL nr.72/2011, privind aprobarea inventarului bunurilor care alcătuiesc domeniul privat al municipiului Călărași la data de 31.12.2010, HCL nr.49/29.03.2018, privind aprobarea inventarului bunurilor care alcătuiesc domeniul privat al municipiului Calarasi;



1254	-	Imobil - teren str. Navodari, nr. 3, bl. G 10, sc. 1A, et. 2, ap. 7	Suprafata (mp) = 75.59 Categoria de folosinta = curti constructii, Numar cadastral = 20158-C1-U27 Cota funciara = 20158-C1-U27 Localizare = intravilan, Cota indiviza = 18.90	2013	43.11	HCL nr.72/2011, privind aprobarea inventarului bunurilor care alcătuiesc domeniul privat al municipiului Călărași la data de 31.12.2010, HCL nr.49/29.03.2018, privind aprobarea inventarului bunurilor care alcătuiesc domeniul privat al municipiului Calarasi; U27 UAT municipiul Calarasi
1255	-	Imobil - teren str. Panduri, nr. 11, bl. H1, sc. 2, parter, ap. 1	Suprafata (mp) = 27.04 Categoria de folosinta = curti constructii, Numar cadastral = Cota funciara = Localizare = intravilan, Cota indiviza = 6.76	2013	48.68	HCL nr.72/2011, privind aprobarea inventarului bunurilor care alcătuiesc domeniul privat al municipiului Călărași la data de 31.12.2010, HCL nr.49/29.03.2018, privind aprobarea inventarului bunurilor care alcătuiesc domeniul privat al municipiului Calarasi;
1256	-	Imobil - teren str. Panduri, nr. 11, bl. H1, sc. 2, parter, ap. 2,3	Suprafata (mp) = 54.08 Categoria de folosinta = curti constructii, Numar cadastral = Cota funciara = Localizare = intravilan, Cota indiviza = 13.52	2013	153.09	HCL nr.72/2011, privind aprobarea inventarului bunurilor care alcătuiesc domeniul privat al municipiului Călărași la data de 31.12.2010, HCL nr.49/29.03.2018, privind aprobarea inventarului bunurilor care alcătuiesc domeniul privat al municipiului Calarasi;
1257	-	Imobil - teren str. Panduri, nr. 7, bl. H3, sc. 1, et. 4, ap. 19	Suprafata (mp) = 25.77 Categoria de folosinta = curti constructii, Numar cadastral = Cota funciara = Localizare = intravilan, Cota indiviza = 6.44	2013	66.34	HCL nr.72/2011, privind aprobarea inventarului bunurilor care alcătuiesc domeniul privat al municipiului Călărași la data de 31.12.2010, HCL nr.49/29.03.2018, privind aprobarea inventarului bunurilor care alcătuiesc domeniul privat al municipiului Calarasi;
1258	-	Imobil - teren str. Victoriei, nr. 1, bl. H10, sc. A, et. 4, ap. 12	Suprafata (mp) = 91.95 Categoria de folosinta = curti constructii, Numar cadastral = Cota funciara = Localizare = intravilan, Cota indiviza = 22.99	2013	262.73	HCL nr.72/2011, privind aprobarea inventarului bunurilor care alcătuiesc domeniul privat al municipiului Călărași la data de 31.12.2010, HCL nr.49/29.03.2018, privind aprobarea inventarului bunurilor care alcătuiesc domeniul privat al municipiului Calarasi;



1259	-	Imobil - teren str.Macului, nr. 4, bl. H15, sc. A, et. 2, ap. 7	Suprafata (mp) =79.06 Categoria de folosinta = curti constructii, Numar cadastral = Carte funciara = Localizare = intravilan, Cota indiviza = 19.77	2013	168.27	HCL nr.72/2011, privind aprobarea inventarului bunurilor care alcătuiesc domeniul privat al municipiului Călărași la data de 31.12.2010, HCL nr.49/29.03.2018, privind aprobarea inventarului bunurilor care alcătuiesc domeniul privat al municipiului Calarasi;
1260	-	Imobil - teren str.Macului, nr. 4, bl. H15, sc. B, parter, ap. 2	Suprafata (mp) =58.60 Categoria de folosinta = curti constructii, Numar cadastral = Carte funciara = Localizare = intravilan, Cota indiviza = 14.65	2013	165.89	HCL nr.72/2011, privind aprobarea inventarului bunurilor care alcătuiesc domeniul privat al municipiului Călărași la data de 31.12.2010, HCL nr.49/29.03.2018, privind aprobarea inventarului bunurilor care alcătuiesc domeniul privat al municipiului Calarasi;
1261	-	Imobil - teren str.Victoriei, nr. 12, bl. H17, sc. D, et. 1, ap. 5	Suprafata (mp) =75.67 Categoria de folosinta = curti constructii, Numar cadastral = 20110-C1-U43 Carte funciara = 20110-C1-U43 Localizare = intravilan, Cota indiviza = 18.92	2013	182.59	HCL nr.72/2011, privind aprobarea inventarului bunurilor care alcătuiesc domeniul privat al municipiului Călărași la data de 31.12.2010, HCL nr.49/29.03.2018, privind aprobarea inventarului bunurilor care alcătuiesc domeniul privat al municipiului Calarasi; CF 20110-C1-U43 UAT municipiul Calarasi
1262	-	Imobil - teren str.Belsugului, nr. 11, bl. I 2, sc. 1, et. 4, ap. 17	Suprafata (mp) =48.74 Categoria de folosinta = curti constructii, Numar cadastral = Carte funciara = Localizare = intravilan, Cota indiviza = 12.19	2013	111.76	HCL nr.72/2011, privind aprobarea inventarului bunurilor care alcătuiesc domeniul privat al municipiului Călărași la data de 31.12.2010, HCL nr.49/29.03.2018, privind aprobarea inventarului bunurilor care alcătuiesc domeniul privat al municipiului Calarasi;
1263	-	Imob str.Belsugului nr.7.bl.I 3, sc.1, et.4,ap.18	Suprafata (mp) =69.92 Categoria de folosinta = curti constructii, Numar cadastral = Carte funciara = Localizare = intravilan, Cota indiviza = 17.48	2013	144.09	HCL nr.72/2011, privind aprobarea inventarului bunurilor care alcătuiesc domeniul privat al municipiului Călărași la data de 31.12.2010, HCL nr.49/29.03.2018, privind aprobarea inventarului bunurilor care alcătuiesc domeniul privat al municipiului Calarasi;



1264	-	Imob str. Belsugului, nr. 7, bl. I 3, sc. 2, et. 4, ap. 18	Suprafata (mp) = 69.92 Categoria de folosinta = curti constructii, Numar cadastral = 20477-C1-U19 Carte funciara = 20477-C1-U19 Localizare = intravilan, Cota indiviza = 17.48	2013	144.08	HCL nr. 72/2011, privind aprobarea inventarului bunurilor care alcătuiesc domeniul privat al municipiului Călărași la data de 31.12.2010, HCL nr. 49/29.03.2018, privind aprobarea inventarului bunurilor care alcătuiesc domeniul privat al municipiului Calarasi; CF 20477-C1-U19 UAT municipiul Calarasi
1265	-	Imob str. Nufarului nr. 5, bl. I 7, sc. 2, et. 1, ap. 6	Suprafata (mp) = 49.54 Categoria de folosinta = curti constructii, Numar cadastral = Carte funciara = Localizare = intravilan, Cota indiviza = 12.39	2013	60.62	HCL nr. 72/2011, privind aprobarea inventarului bunurilor care alcătuiesc domeniul privat al municipiului Călărași la data de 31.12.2010, HCL nr. 49/29.03.2018, privind aprobarea inventarului bunurilor care alcătuiesc domeniul privat al municipiului Calarasi;
1266	-	Imob str. Nufarului, nr. 5, bl. I 7, sc. 2, et. 1, ap. 5	Suprafata (mp) = 51.60 Categoria de folosinta = curti constructii, Numar cadastral = Carte funciara = Localizare = intravilan, Cota indiviza = 12.90	2013	60.62	HCL nr. 72/2011, privind aprobarea inventarului bunurilor care alcătuiesc domeniul privat al municipiului Călărași la data de 31.12.2010, HCL nr. 49/29.03.2018, privind aprobarea inventarului bunurilor care alcătuiesc domeniul privat al municipiului Calarasi;
1267	-	Imob str. Zefirului nr. 3, bl. I 9, sc. 1, et. 2, ap. 11	Suprafata (mp) = 50.53 Categoria de folosinta = curti constructii, Numar cadastral = 20783-C1-U38 Carte funciara = 20783-C1-U38 Localizare = intravilan, Cota indiviza = 12.63	2013	109.69	HCL nr. 72/2011, privind aprobarea inventarului bunurilor care alcătuiesc domeniul privat al municipiului Călărași la data de 31.12.2010, HCL nr. 49/29.03.2018, privind aprobarea inventarului bunurilor care alcătuiesc domeniul privat al municipiului Calarasi; CF 20783-C1-U38 UAT municipiul Calarasi
1268	-	Imob str. Zefirului nr. 5, bl. I 10, sc. 1, et. 4, ap. 17	Suprafata (mp) = 49.56 Categoria de folosinta = curti constructii, Numar cadastral = Carte funciara = Localizare = intravilan, Cota indiviza = 12.39	2013	129.60	HCL nr. 72/2011, privind aprobarea inventarului bunurilor care alcătuiesc domeniul privat al municipiului Călărași la data de 31.12.2010, HCL nr. 49/29.03.2018, privind aprobarea inventarului bunurilor care alcătuiesc domeniul privat al municipiului Calarasi;




1269	-	Imob. str. Sulfinei, nr.1 bl. I 12 .sc1, et.4, ap.16	Suprafata (mp) =51.00 Categoria de folosinta = curti constructii , Numar cadastral = Carte funciara = Localizare = intravilan, Cota indiviza = 12.75	2013	64.45	HCL nr.72/2011, privind aprobarea inventarului bunurilor care alcătuiesc domeniul privat al municipiului Călărași la data de 31.12.2010, HCL nr.49/29.03.2018, privind aprobarea inventarului bunurilor care alcătuiesc domeniul privat al municipiului Calarasi;
1270	-	Imob. str.Sulfinei,nr.3.bl. I 13.sc.4,et.4, ap.18	Suprafata (mp) =69.86 Categoria de folosinta = curti constructii , Numar cadastral = Carte funciara = Localizare = intravilan, Cota indiviza = 17.47	2013	144.82	HCL nr.72/2011, privind aprobarea inventarului bunurilor care alcătuiesc domeniul privat al municipiului Călărași la data de 31.12.2010, HCL nr.49/29.03.2018, privind aprobarea inventarului bunurilor care alcătuiesc domeniul privat al municipiului Calarasi;
1271	-	Imob. str.Sulfinei,nr.4,bl.I 18,sc.1,et.4,ap.18 50,53 mp	Suprafata (mp) =50.53 Categoria de folosinta = curti constructii , Numar cadastral = Carte funciara = Localizare = intravilan, Cota indiviza = 12.63	2013	125.78	HCL nr.72/2011, privind aprobarea inventarului bunurilor care alcătuiesc domeniul privat al municipiului Călărași la data de 31.12.2010, HCL nr.49/29.03.2018, privind aprobarea inventarului bunurilor care alcătuiesc domeniul privat al municipiului Calarasi;
1272	-	Imob. str.Macului, nr.1,bl. I 20,sc.4,et.4,ap.16	Suprafata (mp) =50.64 Categoria de folosinta = curti constructii , Numar cadastral = Carte funciara = Localizare = intravilan, Cota indiviza = 12.66	2013	130.12	HCL nr.72/2011, privind aprobarea inventarului bunurilor care alcătuiesc domeniul privat al municipiului Călărași la data de 31.12.2010, HCL nr.49/29.03.2018, privind aprobarea inventarului bunurilor care alcătuiesc domeniul privat al municipiului Calarasi;
1273	-	Imob. Florilor,nr.6.bl. I 22,sc.1,et.4,ap.17	Suprafata (mp) =49.21 Categoria de folosinta = curti constructii , Numar cadastral = Carte funciara = Localizare = intravilan, Cota indiviza = 12.30	2013	133.78	HCL nr.72/2011, privind aprobarea inventarului bunurilor care alcătuiesc domeniul privat al municipiului Călărași la data de 31.12.2010, HCL nr.49/29.03.2018, privind aprobarea inventarului bunurilor care alcătuiesc domeniul privat al municipiului Calarasi;




1274	-	Imob.str.Belsugului, nr.12.bl. I 24, sc.1, et.1, ap.4	Suprafata (mp) =50.56 Categoria de folosinta = curti constructii , Numar cadastral = Carte funciara = Localizare = intravilan, Cota indiviza = 12.64	2013	139.45	HCL nr.72/2011, privind aprobarea inventarului bunurilor care alcătuiesc domeniul privat al municipiului Călărași la data de 31.12.2010, HCL nr.49/29.03.2018, privind aprobarea inventarului bunurilor care alcătuiesc domeniul privat al municipiului Calarasi;
1275	-	Imob.str. Belsug. nr.29, bl. I 31, sc.1, parter.ap.2	Suprafata (mp) =50.00 Categoria de folosinta = curti constructii , Numar cadastral = Carte funciara = Localizare = intravilan, Cota indiviza = 12.50	2013	143.08	HCL nr.72/2011, privind aprobarea inventarului bunurilor care alcătuiesc domeniul privat al municipiului Călărași la data de 31.12.2010, HCL nr.49/29.03.2018, privind aprobarea inventarului bunurilor care alcătuiesc domeniul privat al municipiului Calarasi;
1276	-	Imob. str.St. Voda,nr.10,bl.J2,sc.3,et.2,ap.9	Suprafata (mp) =48.33 Categoria de folosinta = curti constructii , Numar cadastral = Carte funciara = Localizare = intravilan, Cota indiviza = 13.05	2013	117.23	HCL nr.72/2011, privind aprobarea inventarului bunurilor care alcătuiesc domeniul privat al municipiului Călărași la data de 31.12.2010, HCL nr.49/29.03.2018, privind aprobarea inventarului bunurilor care alcătuiesc domeniul privat al municipiului Calarasi;
1277	-	Imob. str. St. Voda,nr.10,bl.J2,sc.3,et.2,ap.5	Suprafata (mp) =44.14 Categoria de folosinta = curti constructii , Numar cadastral = Carte funciara = Localizare = intravilan, Cota indiviza = 20.07	2013	117.23	HCL nr.72/2011, privind aprobarea inventarului bunurilor care alcătuiesc domeniul privat al municipiului Călărași la data de 31.12.2010, HCL nr.49/29.03.2018, privind aprobarea inventarului bunurilor care alcătuiesc domeniul privat al municipiului Calarasi;
1278	-	Imob. str. Musetelului,nr.2,bl.J6,sc.D,part er,ap.1	Suprafata (mp) =93.45 Categoria de folosinta = curti constructii , Numar cadastral = Carte funciara = Localizare = intravilan, Cota indiviza = 23.36	2013	158.97	HCL nr.72/2011, privind aprobarea inventarului bunurilor care alcătuiesc domeniul privat al municipiului Călărași la data de 31.12.2010, HCL nr.49/29.03.2018, privind aprobarea inventarului bunurilor care alcătuiesc domeniul privat al municipiului Calarasi;



1279	-	Imob. str. Museteului, nr. 2, bl. J6, sc. D, et. 3, ap. 12	Suprafata (mp) = 59.38 Categoria de folosinta = curti constructii , Numar cadastral = Carte funciara = Localizare = intravilan, Cota indiviza = 14.85	2013	89.17	HCL nr. 72/2011, privind aprobarea inventarului bunurilor care alcătuiesc domeniul privat al municipiului Călărași la data de 31.12.2010, HCL nr. 49/29.03.2018, privind aprobarea inventarului bunurilor care alcătuiesc domeniul privat al municipiului Calarasi;
1280	-	Imob. str. St. Voda , nr. 11, bl. J7, sc. D, parter, ap. 1	Suprafata (mp) = 88.99 Categoria de folosinta = curti constructii , Numar cadastral = Carte funciara = Localizare = intravilan, Cota indiviza = 22.25	2013	151.31	HCL nr. 72/2011, privind aprobarea inventarului bunurilor care alcătuiesc domeniul privat al municipiului Călărași la data de 31.12.2010, HCL nr. 49/29.03.2018, privind aprobarea inventarului bunurilor care alcătuiesc domeniul privat al municipiului Calarasi;
1281	-	Imob. str. St. Voda, nr. 11, bl. J7, sc. D, et. 2, ap. 7	Suprafata (mp) = 95.43 Categoria de folosinta = curti constructii , Numar cadastral = Carte funciara = Localizare = intravilan, Cota indiviza = 23.86	2013	151.37	HCL nr. 72/2011, privind aprobarea inventarului bunurilor care alcătuiesc domeniul privat al municipiului Călărași la data de 31.12.2010, HCL nr. 49/29.03.2018, privind aprobarea inventarului bunurilor care alcătuiesc domeniul privat al municipiului Calarasi;
1282	-	Imob. str. St. Voda, nr. 11, bl. J7, sc. D, et. 3, ap. 1 0	Suprafata (mp) = 95.43 Categoria de folosinta = curti constructii , Numar cadastral = Carte funciara = Localizare = intravilan, Cota indiviza = 23.86	2013	148.10	HCL nr. 72/2011, privind aprobarea inventarului bunurilor care alcătuiesc domeniul privat al municipiului Călărași la data de 31.12.2010, HCL nr. 49/29.03.2018, privind aprobarea inventarului bunurilor care alcătuiesc domeniul privat al municipiului Calarasi;
1283	-	Imob. str. St. Voda, nr. 11, bl. J7, sc. B, et. 4, ap. 1 2	Suprafata (mp) = 73.98 Categoria de folosinta = curti constructii , Numar cadastral = Carte funciara = Localizare = intravilan, Cota indiviza = 18.50	2013	94.83	HCL nr. 72/2011, privind aprobarea inventarului bunurilor care alcătuiesc domeniul privat al municipiului Călărași la data de 31.12.2010, HCL nr. 49/29.03.2018, privind aprobarea inventarului bunurilor care alcătuiesc domeniul privat al municipiului Calarasi;



1284	-	Imob. str. Musetelului, nr. 6, bl. J17, sc. B, et. 1 ,ap. 3	Suprafata (mp) = 49.70 Categoria de folosinta = curti constructii, Numar cadastral = Carte funciara = Localizare = intravilan, Cota indiviza = 12.43	2013	69.58	HCL nr. 72/2011, privind aprobarea inventarului bunurilor care alcătuiesc domeniul privat al municipiului Călărași la data de 31.12.2010, HCL nr. 49/29.03.2018, privind aprobarea inventarului bunurilor care alcătuiesc domeniul privat al municipiului Calarasi;
1285	-	Imob. Aleea Constr. nr. 8, bl. J18, sc. D, parter, ap. 2	Suprafata (mp) = 64.58 Categoria de folosinta = curti constructii, Numar cadastral = Carte funciara = Localizare = intravilan, Cota indiviza = 16.15	2013	135.65	HCL nr. 72/2011, privind aprobarea inventarului bunurilor care alcătuiesc domeniul privat al municipiului Călărași la data de 31.12.2010, HCL nr. 49/29.03.2018, privind aprobarea inventarului bunurilor care alcătuiesc domeniul privat al municipiului Calarasi;
1286	-	Imob. str. Aleea Constr. nr. 8, bl. J18, sc. D, et. 2, ap. 6	Suprafata (mp) = 67.67 Categoria de folosinta = curti constructii, Numar cadastral = Carte funciara = Localizare = intravilan, Cota indiviza = 16.92	2013	75.36	HCL nr. 72/2011, privind aprobarea inventarului bunurilor care alcătuiesc domeniul privat al municipiului Călărași la data de 31.12.2010, HCL nr. 49/29.03.2018, privind aprobarea inventarului bunurilor care alcătuiesc domeniul privat al municipiului Calarasi;
1287	-	Imob str. Musetelului, nr. 16, bl. J30, sc. 1 , et. 4, ap. 18	Suprafata (mp) = 54.99 Categoria de folosinta = curti constructii, Numar cadastral = Carte funciara = Localizare = intravilan, Cota indiviza = 13.75	2013	76.33	HCL nr. 72/2011, privind aprobarea inventarului bunurilor care alcătuiesc domeniul privat al municipiului Călărași la data de 31.12.2010, HCL nr. 49/29.03.2018, privind aprobarea inventarului bunurilor care alcătuiesc domeniul privat al municipiului Calarasi;
1288	-	Imob. str. Musetelului, nr. 22, bl. J33, sc. 1, et. 1, ap. 8	Suprafata (mp) = 48.23 Categoria de folosinta = curti constructii, Numar cadastral = Carte funciara = Localizare = intravilan, Cota indiviza = 12.06	2013	67.62	HCL nr. 72/2011, privind aprobarea inventarului bunurilor care alcătuiesc domeniul privat al municipiului Călărași la data de 31.12.2010, HCL nr. 49/29.03.2018, privind aprobarea inventarului bunurilor care alcătuiesc domeniul privat al municipiului Calarasi;



1289	-	Imob. str.Musetelului,nr.26,bl.J35,sc.1 ,et.2,ap.5	Suprafata (mp) =75.99 Categoria de folosinta = curti constructii , Numar cadastral = Carte funciara = Localizare = intravilan, Cota indiviza = 18.99	2013	134.64	HCL nr.72/2011, privind aprobarea inventarului bunurilor care alcătuiesc domeniul privat al municipiului Călărași la data de 31.12.2010, HCL nr.49/29.03.2018, privind aprobarea inventarului bunurilor care alcătuiesc domeniul privat al municipiului Calarasi;
1290	-	Imobil str.Musetelului, nr.28, bl.J36, sc.1, et.2, ap.9	Suprafata (mp) =48.23 Categoria de folosinta = curti constructii , Numar cadastral = Carte funciara = Localizare = intravilan, Cota indiviza = 12.06	2014	69.56	HCL nr.72/2011, privind aprobarea inventarului bunurilor care alcătuiesc domeniul privat al municipiului Călărași la data de 31.12.2010, HCL nr.49/29.03.2018, privind aprobarea inventarului bunurilor care alcătuiesc domeniul privat al municipiului Calarasi;
1291	-	Imobil str.Musetelului,nr.28,bl.J36,sc.1 ,ap.18,et.4	Suprafata (mp) =48.23 Categoria de folosinta = curti constructii , Numar cadastral = Carte funciara = Localizare = intravilan, Cota indiviza = 12.06	2014	66.28	HCL nr.72/2011, privind aprobarea inventarului bunurilor care alcătuiesc domeniul privat al municipiului Călărași la data de 31.12.2010, HCL nr.49/29.03.2018, privind aprobarea inventarului bunurilor care alcătuiesc domeniul privat al municipiului Calarasi;
1292	-	Imob. str.Musetelului,nr.30,bl.J37,sc.1 ,et.2,ap.6	Suprafata (mp) =75.12 Categoria de folosinta = curti constructii , Numar cadastral = Carte funciara = Localizare = intravilan, Cota indiviza = 18.78	2013	133.10	HCL nr.72/2011, privind aprobarea inventarului bunurilor care alcătuiesc domeniul privat al municipiului Călărași la data de 31.12.2010, HCL nr.49/29.03.2018, privind aprobarea inventarului bunurilor care alcătuiesc domeniul privat al municipiului Calarasi;
1293	-	Imob.str.Musetelului,nr.30,bl.J3 7,sc.1,et.3,ap.8	Suprafata (mp) =75.12 Categoria de folosinta = curti constructii , Numar cadastral = Carte funciara = Localizare = intravilan, Cota indiviza = 18.78	2013	129.88	HCL nr.72/2011, privind aprobarea inventarului bunurilor care alcătuiesc domeniul privat al municipiului Călărași la data de 31.12.2010, HCL nr.49/29.03.2018, privind aprobarea inventarului bunurilor care alcătuiesc domeniul privat al municipiului Calarasi;



1294	-	Imob. str.Musetelului,nr.32,bl.J38,sc.1 ,ap.1	Suprafata (mp) =47.69 Categoria de folosinta = curti constructii , Numar cadastral = Carte funciara = Localizare = intravilan, Cota indiviza = 11.92	2013	65.60	HCL nr.72/2011, privind aprobarea inventarului bunurilor care alcătuiesc domeniul privat al municipiului Călărași la data de 31.12.2010, HCL nr.49/29.03.2018, privind aprobarea inventarului bunurilor care alcătuiesc domeniul privat al municipiului Calarasi;
1295	-	Imob. str.Musetelului,nr.32,bl.J38,sc.1 ,ap.2	Suprafata (mp) =47.69 Categoria de folosinta = curti constructii , Numar cadastral = Carte funciara = Localizare = intravilan, Cota indiviza = 11.92	2013	65.60	HCL nr.72/2011, privind aprobarea inventarului bunurilor care alcătuiesc domeniul privat al municipiului Călărași la data de 31.12.2010, HCL nr.49/29.03.2018, privind aprobarea inventarului bunurilor care alcătuiesc domeniul privat al municipiului Calarasi;
1296	-	Imob. str.Musetelului nr.32, bl.J38, sc.1, parter, ap.4	Suprafata (mp) =47.69 Categoria de folosinta = curti constructii , Numar cadastral = Carte funciara = Localizare = intravilan, Cota indiviza = 11.92	2013	65.60	HCL nr.72/2011, privind aprobarea inventarului bunurilor care alcătuiesc domeniul privat al municipiului Călărași la data de 31.12.2010, HCL nr.49/29.03.2018, privind aprobarea inventarului bunurilor care alcătuiesc domeniul privat al municipiului Calarasi;
1297	-	Imob. str.Musetelului, nr.32, bl.J38, sc.1, et.2, ap.9	Suprafata (mp) =48.23 Categoria de folosinta = curti constructii , Numar cadastral = Carte funciara = Localizare = intravilan, Cota indiviza = 12.06	2013	78.30	HCL nr.72/2011, privind aprobarea inventarului bunurilor care alcătuiesc domeniul privat al municipiului Călărași la data de 31.12.2010, HCL nr.49/29.03.2018, privind aprobarea inventarului bunurilor care alcătuiesc domeniul privat al municipiului Calarasi;
1298	-	Imob. str.Musetelului, nr.32, bl.J38, sc.1, et.2, ap.10	Suprafata (mp) =54.74 Categoria de folosinta = curti constructii , Numar cadastral = Carte funciara = Localizare = intravilan, Cota indiviza = 13.69	2013	88.86	HCL nr.72/2011, privind aprobarea inventarului bunurilor care alcătuiesc domeniul privat al municipiului Călărași la data de 31.12.2010, HCL nr.49/29.03.2018, privind aprobarea inventarului bunurilor care alcătuiesc domeniul privat al municipiului Calarasi;



1299	-	Imob. str. Musetelului, nr. 32, bl. J38, sc. 1 , et. 3, ap. 14	Suprafata (mp) = 54.75 Categoria de folosinta = curti constructii, Numar cadastral = Carte funciara = Localizare = intravilan, Cota indiviza = 13.69	2013	116.81	HCL nr. 72/2011, privind aprobarea inventarului bunurilor care alcătuiesc domeniul privat al municipiului Călărași la data de 31.12.2010, HCL nr. 49/29.03.2018, privind aprobarea inventarului bunurilor care alcătuiesc domeniul privat al municipiului Calarasi;
1300	-	Imob. str. Musetelului, nr. 32, bl. J38, sc. 1, et. 3, ap. 16	Suprafata (mp) = 48.23 Categoria de folosinta = curti constructii, Numar cadastral = Carte funciara = Localizare = intravilan, Cota indiviza = 12.06	2013	69.17	H.C.L. nr. 49/29.03.2018 privind aprobarea inventarului bunurilor care alcătuiesc domeniul privat al municipiului Calarasi
1301	-	Imob. str. Musetelului, nr. 32, bl. J38, sc. 1, et. 4, ap. 18	Suprafata (mp) = 58.70 Categoria de folosinta = curti constructii, Numar cadastral = Carte funciara = Localizare = intravilan, Cota indiviza = 14.68	2013	116.81	HCL nr. 72/2011, privind aprobarea inventarului bunurilor care alcătuiesc domeniul privat al municipiului Călărași la data de 31.12.2010, HCL nr. 49/29.03.2018, privind aprobarea inventarului bunurilor care alcătuiesc domeniul privat al municipiului Calarasi;
1302	-	Imob. str. Musetelului, nr. 34, bl. J39, sc. 1, parter, ap. 3	Suprafata (mp) = 48.23 Categoria de folosinta = curti constructii, Numar cadastral = Carte funciara = Localizare = intravilan, Cota indiviza = 12.06	2013	66.28	HCL nr. 72/2011, privind aprobarea inventarului bunurilor care alcătuiesc domeniul privat al municipiului Călărași la data de 31.12.2010, HCL nr. 49/29.03.2018, privind aprobarea inventarului bunurilor care alcătuiesc domeniul privat al municipiului Calarasi;
1303	-	Imob. str. Musetelului, nr. 34, bl. J39, sc. 1, et. 3, ap. 13	Suprafata (mp) = 48.23 Categoria de folosinta = curti constructii, Numar cadastral = Carte funciara = Localizare = intravilan, Cota indiviza = 12.06	2013	68.92	HCL nr. 72/2011, privind aprobarea inventarului bunurilor care alcătuiesc domeniul privat al municipiului Călărași la data de 31.12.2010, HCL nr. 49/29.03.2018, privind aprobarea inventarului bunurilor care alcătuiesc domeniul privat al municipiului Calarasi;



1304	-	Imob. str. Musetelului, nr.34, bl.J39, sc.1, et.3, ap.15	Suprafata (mp) =48.23 Categoria de folosinta = curti constructii, Numar cadastral = Carte funciara = Localizare = intravilan, Cota indiviza = 12.06	2013	68.92	HCL nr.72/2011, privind aprobarea inventarului bunurilor care alcătuiesc domeniul privat al municipiului Călărași la data de 31.12.2010, HCL nr.49/29.03.2018, privind aprobarea inventarului bunurilor care alcătuiesc domeniul privat al municipiului Calarasi;
1305	-	Imob. str.Musetelului, nr.34, bl.J39, sc.1, et.4, ap.17	Suprafata (mp) =48.23 Categoria de folosinta = curti constructii, Numar cadastral = Carte funciara = Localizare = intravilan, Cota indiviza = 12.06	2013	66.28	HCL nr.72/2011, privind aprobarea inventarului bunurilor care alcătuiesc domeniul privat al municipiului Călărași la data de 31.12.2010, HCL nr.49/29.03.2018, privind aprobarea inventarului bunurilor care alcătuiesc domeniul privat al municipiului Calarasi;
1306	-	Imob. str. Musetelului, nr.34, bl.J39, sc.1, et.4, ap.18	Suprafata (mp) =54.74 Categoria de folosinta = curti constructii, Numar cadastral = Carte funciara = Localizare = intravilan, Cota indiviza = 13.69	2013	84.88	HCL nr.72/2011, privind aprobarea inventarului bunurilor care alcătuiesc domeniul privat al municipiului Călărași la data de 31.12.2010, HCL nr.49/29.03.2018, privind aprobarea inventarului bunurilor care alcătuiesc domeniul privat al municipiului Calarasi;
1307	-	Imob. str.Musetelului, nr.34, bl.J39, sc.1, et.4, ap.20	Suprafata (mp) =48.23 Categoria de folosinta = curti constructii, Numar cadastral = Carte funciara = Localizare = intravilan, Cota indiviza = 12.06	2013	66.28	HCL nr.72/2011, privind aprobarea inventarului bunurilor care alcătuiesc domeniul privat al municipiului Călărași la data de 31.12.2010, HCL nr.49/29.03.2018, privind aprobarea inventarului bunurilor care alcătuiesc domeniul privat al municipiului Calarasi;
1308	-	Imob. str.Musetelului, nr.44, bl.J44, sc.1, et.2, ap.9	Suprafata (mp) =48.23 Categoria de folosinta = curti constructii, Numar cadastral = Carte funciara = Localizare = intravilan, Cota indiviza = 12.06	2013	78.07	HCL nr.72/2011, privind aprobarea inventarului bunurilor care alcătuiesc domeniul privat al municipiului Călărași la data de 31.12.2010, HCL nr.49/29.03.2018, privind aprobarea inventarului bunurilor care alcătuiesc domeniul privat al municipiului Calarasi;



1309	-	Imob. str.Musetelului, nr.46, bl.J45, sc.1, parter, ap.3	Suprafata (mp) =43.10 Categoria de folosinta = curti constructii, Numar cadastral = Carte funciara = Localizare = intravilan, Cota indiviza = 10.78	2013	65.56	HCL nr.72/2011, privind aprobarea inventarului bunurilor care alcătuiesc domeniul privat al municipiului Călărași la data de 31.12.2010, HCL nr.49/29.03.2018, privind aprobarea inventarului bunurilor care alcătuiesc domeniul privat al municipiului Calarasi;
1310	-	Imob. str.Musetelului, nr.56, bl.J50, sc.1, et.1, ap.4	Suprafata (mp) =60.92 Categoria de folosinta = curti constructii, Numar cadastral = Carte funciara = Localizare = intravilan, Cota indiviza = 15.23	2013	151.26	HCL nr.72/2011, privind aprobarea inventarului bunurilor care alcătuiesc domeniul privat al municipiului Călărași la data de 31.12.2010, HCL nr.49/29.03.2018, privind aprobarea inventarului bunurilor care alcătuiesc domeniul privat al municipiului Calarasi;
1311	-	Imob. str.Musetelului, nr.56, bl.J50, sc.1, et.2, ap.6	Suprafata (mp) =60.92 Categoria de folosinta = curti constructii, Numar cadastral = Carte funciara = Localizare = intravilan, Cota indiviza = 15.23	2013	151.26	HCL nr.72/2011, privind aprobarea inventarului bunurilor care alcătuiesc domeniul privat al municipiului Călărași la data de 31.12.2010, HCL nr.49/29.03.2018, privind aprobarea inventarului bunurilor care alcătuiesc domeniul privat al municipiului Calarasi;
1312	-	Imob. str.Musetelului, nr.62, bl.J53, sc.1, et.3, ap.7	Suprafata (mp) =60.92 Categoria de folosinta = curti constructii, Numar cadastral = Carte funciara = Localizare = intravilan, Cota indiviza = 15.23	2013	100.57	HCL nr.72/2011, privind aprobarea inventarului bunurilor care alcătuiesc domeniul privat al municipiului Călărași la data de 31.12.2010, HCL nr.49/29.03.2018, privind aprobarea inventarului bunurilor care alcătuiesc domeniul privat al municipiului Calarasi;
1313	-	Imob. str.Parcului, nr.5, bl.K5, sc.A, et.2, ap.11	Suprafata (mp) =39.64 Categoria de folosinta = curti constructii, Numar cadastral = 20469-C1- U28 Carte funciara = 20469-C1-U28 Localizare = intravilan, Cota indiviza = 9.91	2013	105.25	HCL nr.72/2011, privind aprobarea inventarului bunurilor care alcătuiesc domeniul privat al municipiului Călărași la data de 31.12.2010, HCL nr.49/29.03.2018, privind aprobarea inventarului bunurilor care alcătuiesc domeniul privat al municipiului Calarasi, CF 20469-C1- U28 UAT municipiul Calarasi



1314	-	Imob. str.Parcului,nr.5, bl.K5, sc.A, et.4, ap.14	Suprafata (mp) =44.00 Categoria de folosinta = curti constructii , Numar cadastral = Carte funciara = Localizare = intravilan, Cota indiviza = 11	2013	105.25	HCL nr.72/2011, privind aprobarea inventarului bunurilor care alcătuiesc domeniul privat al municipiului Călărași la data de 31.12.2010, HCL nr.49/29.03.2018, privind aprobarea inventarului bunurilor care alcătuiesc domeniul privat al municipiului Calarasi;
1315	-	Imob. str.Parcului ,nr.5 ,bl.K5, sc.A, et.4, ap.20	Suprafata (mp) =44.00 Categoria de folosinta = curti constructii , Numar cadastral = Carte funciara = Localizare = intravilan, Cota indiviza = 11	2013	105.25	HCL nr.72/2011, privind aprobarea inventarului bunurilor care alcătuiesc domeniul privat al municipiului Călărași la data de 31.12.2010, HCL nr.49/29.03.2018, privind aprobarea inventarului bunurilor care alcătuiesc domeniul privat al municipiului Calarasi;
1316	-	Imob. str.Belsugului, nr.4, bl.K7, sc.F, et.3, ap.16	Suprafata (mp) =63.22 Categoria de folosinta = curti constructii , Numar cadastral = Carte funciara = Localizare = intravilan, Cota indiviza = 15.81	2013	105.43	HCL nr.72/2011, privind aprobarea inventarului bunurilor care alcătuiesc domeniul privat al municipiului Călărași la data de 31.12.2010, HCL nr.49/29.03.2018, privind aprobarea inventarului bunurilor care alcătuiesc domeniul privat al municipiului Calarasi;
1317	-	Imob. str.St. Voda, nr.9, bl.K9, sc.3 ,parter, ap.3	Suprafata (mp) =51.56 Categoria de folosinta = curti constructii , Numar cadastral = 20039-C1-U42 Carte funciara = 20039-C1-U42 Localizare = intravilan, Cota indiviza = 12.89	2013	88.77	HCL nr.72/2011, privind aprobarea inventarului bunurilor care alcătuiesc domeniul privat al municipiului Călărași la data de 31.12.2010, HCL nr.49/29.03.2018, privind aprobarea inventarului bunurilor care alcătuiesc domeniul privat al municipiului Calarasi; CF 20039-C1-U42 UAT municipiul Calarasi
1318	-	Imob. str.Baraganului, nr.17, bl.K10, sc.2, parter, ap.3	Suprafata (mp) =83.58 Categoria de folosinta = curti constructii , Numar cadastral = Carte funciara = Localizare = intravilan, Cota indiviza = 20.90	2013	88.77	HCL nr.72/2011, privind aprobarea inventarului bunurilor care alcătuiesc domeniul privat al municipiului Călărași la data de 31.12.2010, HCL nr.49/29.03.2018, privind aprobarea inventarului bunurilor care alcătuiesc domeniul privat al municipiului Calarasi;



1319	-	Imob. str. Baraganului, nr. 17, bl. K10, sc. 3, parter, ap. 3	Suprafata (mp) = 89.58 Categoria de folosinta = curti constructii, Numar cadastral = Carte funciara = Localizare = intravilan, Cota indiviza = 22.40	2013	88.77	HCL nr. 72/2011, privind aprobarea inventarului bunurilor care alcătuiesc domeniul privat al municipiului Călărași la data de 31.12.2010, HCL nr. 49/29.03.2018, privind aprobarea inventarului bunurilor care alcătuiesc domeniul privat al municipiului Calarasi;
1320	-	Imob. str. Belsugului, nr. 4, bl. K11, sc. 1, et. 4, ap. 17	Suprafata (mp) = 44.05 Categoria de folosinta = curti constructii, Numar cadastral = Carte funciara = Localizare = intravilan, Cota indiviza = 11.01	2013	127.21	HCL nr. 72/2011, privind aprobarea inventarului bunurilor care alcătuiesc domeniul privat al municipiului Călărași la data de 31.12.2010, HCL nr. 49/29.03.2018, privind aprobarea inventarului bunurilor care alcătuiesc domeniul privat al municipiului Calarasi;
1321	-	Imob. str. Belsugului, nr. 4, bl. K11, sc. 2, parter, ap. 3	Suprafata (mp) = 85.76 Categoria de folosinta = curti constructii, Numar cadastral = Carte funciara = Localizare = intravilan, Cota indiviza = 21.44	2013	139.35	HCL nr. 72/2011, privind aprobarea inventarului bunurilor care alcătuiesc domeniul privat al municipiului Călărași la data de 31.12.2010, HCL nr. 49/29.03.2018, privind aprobarea inventarului bunurilor care alcătuiesc domeniul privat al municipiului Calarasi;
1322	-	Imob. str. Belsugului, nr. 4, bl. K12, sc. 2, et. 2, ap. 9	Suprafata (mp) = 45.08 Categoria de folosinta = curti constructii, Numar cadastral = Carte funciara = Localizare = intravilan, Cota indiviza = 11.27	2013	79.02	HCL nr. 72/2011, privind aprobarea inventarului bunurilor care alcătuiesc domeniul privat al municipiului Călărași la data de 31.12.2010, HCL nr. 49/29.03.2018, privind aprobarea inventarului bunurilor care alcătuiesc domeniul privat al municipiului Calarasi;
1323	-	Imob. str. Belsugului, nr. 4, bl. K12, sc. 4, parter, ap. 2	Suprafata (mp) = 51.87 Categoria de folosinta = curti constructii, Numar cadastral = Carte funciara = Localizare = intravilan, Cota indiviza = 12.97	2013	143.08	HCL nr. 72/2011, privind aprobarea inventarului bunurilor care alcătuiesc domeniul privat al municipiului Călărași la data de 31.12.2010, HCL nr. 49/29.03.2018, privind aprobarea inventarului bunurilor care alcătuiesc domeniul privat al municipiului Calarasi;



1324	-	Imob. str. Mușetelului, nr.1 bl.K16, sc.F, et.4, ap.11	Suprafata (mp) =34.18 Categoria de folosinta = curti constructii, Numar cadastral = Carte funciara = Localizare = intravilan, Cota indiviza = 8.55	2013	204.64	HCL nr.72/2011, privind aprobarea inventarului bunurilor care alcătuiesc domeniul privat al municipiului Călărași la data de 31.12.2010, HCL nr.49/29.03.2018, privind aprobarea inventarului bunurilor care alcătuiesc domeniul privat al municipiului Calarasi;
1325	-	Imob. str. Mușetelului, nr.3 ,bl.K17, sc.1, parter, ap.1	Suprafata (mp) =46.57 Categoria de folosinta = curti constructii, Numar cadastral = Carte funciara = Localizare = intravilan, Cota indiviza = 11.64	2013	109.72	HCL nr.72/2011, privind aprobarea inventarului bunurilor care alcătuiesc domeniul privat al municipiului Călărași la data de 31.12.2010, HCL nr.49/29.03.2018, privind aprobarea inventarului bunurilor care alcătuiesc domeniul privat al municipiului Calarasi;
1326	-	Imob. str. Baraganului, nr.30, bl.K18, sc.A, parter, ap.2	Suprafata (mp) =43.44 Categoria de folosinta = curti constructii, Numar cadastral = Carte funciara = Localizare = intravilan, Cota indiviza = 10.86	2013	78.34	HCL nr.72/2011, privind aprobarea inventarului bunurilor care alcătuiesc domeniul privat al municipiului Călărași la data de 31.12.2010, HCL nr.49/29.03.2018, privind aprobarea inventarului bunurilor care alcătuiesc domeniul privat al municipiului Calarasi;
1327	-	Imob. str. Baraganului, nr.30,bl.K 18, sc.A, parter, ap.3	Suprafata (mp) =43.44 Categoria de folosinta = curti constructii, Numar cadastral = Carte funciara = Localizare = intravilan, Cota indiviza = 10.86	2013	78.34	HCL nr.72/2011, privind aprobarea inventarului bunurilor care alcătuiesc domeniul privat al municipiului Călărași la data de 31.12.2010, HCL nr.49/29.03.2018, privind aprobarea inventarului bunurilor care alcătuiesc domeniul privat al municipiului Calarasi;
1328	-	Imob. str. Baraganului, nr.30,bl.K 18, sc.C et.3, ap.15	Suprafata (mp) =50.76 Categoria de folosinta = curti constructii, Numar cadastral = 20245-C1- U38 Carte funciara = 20245-C1-U38 Localizare = intravilan, Cota indiviza = 12.69	2013	78.34	HCL nr.72/2011, privind aprobarea inventarului bunurilor care alcătuiesc domeniul privat al municipiului Călărași la data de 31.12.2010, HCL nr.49/29.03.2018, privind aprobarea inventarului bunurilor care alcătuiesc domeniul privat al municipiului Calarasi; CF=20245-C1- U38 UAT municipiul Calarasi



1329	-	Imob. str. Belsulului, nr. 10, bl. K21, sc. 1, et. 2, ap. 8	Suprafata (mp) = 45.34 Categoria de folosinta = curti constructii, Numar cadastral = Carte funciara = Localizare = intravilan, Cota indiviza = 11.34	2013	137.77	HCL nr. 72/2011, privind aprobarea inventarului bunurilor care alcătuiesc domeniul privat al municipiului Călărași la data de 31.12.2010, HCL nr. 49/29.03.2018, privind aprobarea inventarului bunurilor care alcătuiesc domeniul privat al municipiului Calarasi;
1330	-	Imob. str. Baraganului, nr. 1, bl. L19, sc. 3, et. 1, ap. 48	Suprafata (mp) = 49.84 Categoria de folosinta = curti constructii, Numar cadastral = Carte funciara = Localizare = intravilan, Cota indiviza = 15.45	2013	69.73	HCL nr. 72/2011, privind aprobarea inventarului bunurilor care alcătuiesc domeniul privat al municipiului Călărași la data de 31.12.2010, HCL nr. 49/29.03.2018, privind aprobarea inventarului bunurilor care alcătuiesc domeniul privat al municipiului Calarasi;
1331	-	Imob. str. Borcea, nr. 2, bl. L20, sc. 1, et. 1, ap. 5	Suprafata (mp) = 38.64 Categoria de folosinta = curti constructii, Numar cadastral = Carte funciara = Localizare = intravilan, Cota indiviza = 11.98	2013	54.08	HCL nr. 72/2011, privind aprobarea inventarului bunurilor care alcătuiesc domeniul privat al municipiului Călărași la data de 31.12.2010, HCL nr. 49/29.03.2018, privind aprobarea inventarului bunurilor care alcătuiesc domeniul privat al municipiului Calarasi;
1332	-	Imob. str. Borcea, nr. 4, bl. L21, sc. 1, et. 4, ap. 20	Suprafata (mp) = 45.25 Categoria de folosinta = curti constructii, Numar cadastral = 20249-C1- U33 Carte funciara = 20249-C1-U33 Localizare = intravilan, Cota indiviza = 14.03	2013	62.05	HCL nr. 72/2011, privind aprobarea inventarului bunurilor care alcătuiesc domeniul privat al municipiului Călărași la data de 31.12.2010, HCL nr. 49/29.03.2018, privind aprobarea inventarului bunurilor care alcătuiesc domeniul privat al municipiului Calarasi; CF 20249-C1- U33 UAT municipiul Calarasi
1333	-	Imob. str. Borcea, nr. 4, bl. L21, sc. 3 .parter, ap. 44	Suprafata (mp) = 38.65 Categoria de folosinta = curti constructii, Numar cadastral = Carte funciara = Localizare = intravilan, Cota indiviza = 11.98	2013	54.08	HCL nr. 72/2011, privind aprobarea inventarului bunurilor care alcătuiesc domeniul privat al municipiului Călărași la data de 31.12.2010, HCL nr. 49/29.03.2018, privind aprobarea inventarului bunurilor care alcătuiesc domeniul privat al municipiului Calarasi;



1334	-	Imob. str.Borcea, nr.10, bl.L24, sc.C, et.4, ap.18	Suprafata (mp) =45.94 Categoria de folosinta = curti constructii , Numar cadastral = Carte funciara = Localizare = intravilan, Cota indiviza = 15.16	2013	63.00	HCL nr.72/2011, privind aprobarea inventarului bunurilor care alcătuiesc domeniul privat al municipiului Călărași la data de 31.12.2010, HCL nr.49/29.03.2018, privind aprobarea inventarului bunurilor care alcătuiesc domeniul privat al municipiului Calarasi;
1335	-	Imob. str.Borcea, nr.12, bl.L25, sc.2, et.3, ap.35	Suprafata (mp) =39.08 Categoria de folosinta = curti constructii , Numar cadastral = Carte funciara = Localizare = intravilan, Cota indiviza = 12.11	2013	55.20	HCL nr.72/2011, privind aprobarea inventarului bunurilor care alcătuiesc domeniul privat al municipiului Călărași la data de 31.12.2010, HCL nr.49/29.03.2018, privind aprobarea inventarului bunurilor care alcătuiesc domeniul privat al municipiului Calarasi;
1336	-	Imob. str.Borcea, nr.14, bl.L26, sc.1, et.4, ap.18	Suprafata (mp) =39.90 Categoria de folosinta = curti constructii , Numar cadastral = Carte funciara = Localizare = intravilan, Cota indiviza = 12.37	2013	60.14	HCL nr.72/2011, privind aprobarea inventarului bunurilor care alcătuiesc domeniul privat al municipiului Călărași la data de 31.12.2010, HCL nr.49/29.03.2018, privind aprobarea inventarului bunurilor care alcătuiesc domeniul privat al municipiului Calarasi;
1337	-	Imob. str.Borcea, nr.18, bl.L28, sc.1, et.4, ap.20	Suprafata (mp) =40.23 Categoria de folosinta = curti constructii , Numar cadastral = Carte funciara = Localizare = intravilan, Cota indiviza = 12.47	2013	55.17	HCL nr.72/2011, privind aprobarea inventarului bunurilor care alcătuiesc domeniul privat al municipiului Călărași la data de 31.12.2010, HCL nr.49/29.03.2018, privind aprobarea inventarului bunurilor care alcătuiesc domeniul privat al municipiului Calarasi;
1338	-	Imob. str.Borcea ,nr.15, bl.L29, sc.3, et.2, ap.52	Suprafata (mp) =38.65 Categoria de folosinta = curti constructii , Numar cadastral = Carte funciara = Localizare = intravilan, Cota indiviza = 11.98	2013	94.29	HCL nr.72/2011, privind aprobarea inventarului bunurilor care alcătuiesc domeniul privat al municipiului Călărași la data de 31.12.2010, HCL nr.49/29.03.2018, privind aprobarea inventarului bunurilor care alcătuiesc domeniul privat al municipiului Calarasi;



1339	-	Imob. str. Baraganului, nr.13, bl.L30, sc.1, parter, ap.2	Suprafata (mp) =39.91 Categorie de folosinta = curti constructii, Numar cadastral = 20545-C1-U28 Cota funciara = 20545-C1-U28 Localizare = intravilan, Cota indiviza = 12.37	2013	92.74	HCL nr.72/2011, privind aprobarea inventarului bunurilor care alcătuiesc domeniul privat al municipiului Călărași la data de 31.12.2010, HCL nr.49/29.03.2018, privind aprobarea inventarului bunurilor care alcătuiesc domeniul privat al municipiului Calarasi; CF 20545-C1-U28 UAT municipiul Calarasi
1340	-	Imob. str. Baraganului, nr.12, bl.L30, sc.1, et.4, ap.18	Suprafata (mp) =40.02 Categorie de folosinta = curti constructii, Numar cadastral = Cota funciara = Localizare = intravilan, Cota indiviza = 12.41	2013	92.74	HCL nr.72/2011, privind aprobarea inventarului bunurilor care alcătuiesc domeniul privat al municipiului Călărași la data de 31.12.2010, HCL nr.49/29.03.2018, privind aprobarea inventarului bunurilor care alcătuiesc domeniul privat al municipiului Calarasi;
1341	-	Imob. str. Baraganului, nr.5, bl.L34, s.c.1, parter, ap.2	Suprafata (mp) =47.06 Categorie de folosinta = curti constructii, Numar cadastral = Cota funciara = Localizare = intravilan, Cota indiviza = 5.18	2013	148.95	HCL nr.72/2011, privind aprobarea inventarului bunurilor care alcătuiesc domeniul privat al municipiului Călărași la data de 31.12.2010, HCL nr.49/29.03.2018, privind aprobarea inventarului bunurilor care alcătuiesc domeniul privat al municipiului Calarasi;
1342	-	Imob. str. Baraganului, nr.3, bl.L35, sc.1, parter, ap.2	Suprafata (mp) =47.06 Categorie de folosinta = curti constructii, Numar cadastral = Cota funciara = Localizare = intravilan, Cota indiviza = 5.18	2013	142.62	HCL nr.72/2011, privind aprobarea inventarului bunurilor care alcătuiesc domeniul privat al municipiului Călărași la data de 31.12.2010, HCL nr.49/29.03.2018, privind aprobarea inventarului bunurilor care alcătuiesc domeniul privat al municipiului Calarasi;
1343	-	Imob. str. Baraganului, nr.3, bl.L35, sc.1, et.7, ap.31	Suprafata (mp) =81.31 Categorie de folosinta = curti constructii, Numar cadastral = Cota funciara = Localizare = intravilan, Cota indiviza = 8.94	2013	142.62	HCL nr.72/2011, privind aprobarea inventarului bunurilor care alcătuiesc domeniul privat al municipiului Călărași la data de 31.12.2010, HCL nr.49/29.03.2018, privind aprobarea inventarului bunurilor care alcătuiesc domeniul privat al municipiului Calarasi;



1344	-	Imob. str. Baraganului nr.3, bl.L35, sc.1, et.8, ap.35	Suprafata (mp) = 82.22 Categoria de folosinta = curti constructii, Numar cadastral = 20667-C1-U20 Carte funciara = 20667-C1-U20 Localizare = intravilan, Cota indiviza = 9.04	2013	142.62	HCL nr.72/2011, privind aprobarea inventarului bunurilor care alcătuiesc domeniul privat al municipiului Călărași la data de 31.12.2010, HCL nr.49/29.03.2018, privind aprobarea inventarului bunurilor care alcătuiesc domeniul privat al municipiului Calarasi; CF 20667-C1- U20 UAT municipiul Calarasi
1345	-	Imob. str. Baraganului, nr.3, bl.L35, sc.1, et.10, ap.43	Suprafata (mp) = 81.27 Categoria de folosinta = curti constructii, Numar cadastral = Carte funciara = Localizare = intravilan, Cota indiviza = 8.94	2013	142.62	HCL nr.72/2011, privind aprobarea inventarului bunurilor care alcătuiesc domeniul privat al municipiului Călărași la data de 31.12.2010, HCL nr.49/29.03.2018, privind aprobarea inventarului bunurilor care alcătuiesc domeniul privat al municipiului Calarasi;
1346	-	Imob. str. N. Titulescu, nr.3, bl.L38, sc.1, parter, ap.4	Suprafata (mp) = 62.82 Categoria de folosinta = curti constructii, Numar cadastral = Carte funciara = Localizare = intravilan, Cota indiviza = 6.91	2013	96.71	HCL nr.72/2011, privind aprobarea inventarului bunurilor care alcătuiesc domeniul privat al municipiului Călărași la data de 31.12.2010, HCL nr.49/29.03.2018, privind aprobarea inventarului bunurilor care alcătuiesc domeniul privat al municipiului Calarasi;
1347	-	Imob. str. N. Titulescu, nr.5, bl.L39, sc.1, et.9, ap.39	Suprafata (mp) = 78.29 Categoria de folosinta = curti constructii, Numar cadastral = Carte funciara = Localizare = intravilan, Cota indiviza = 8.61	2013	140.16	HCL nr.72/2011, privind aprobarea inventarului bunurilor care alcătuiesc domeniul privat al municipiului Călărași la data de 31.12.2010, HCL nr.49/29.03.2018, privind aprobarea inventarului bunurilor care alcătuiesc domeniul privat al municipiului Calarasi;
1348	-	Imob. str. N. Titulescu, nr.5, bl.L39, sc.1, et.10, ap.44	Suprafata (mp) = 63.52 Categoria de folosinta = curti constructii, Numar cadastral = Carte funciara = Localizare = intravilan, Cota indiviza = 6.99	2013	142.05	HCL nr.72/2011, privind aprobarea inventarului bunurilor care alcătuiesc domeniul privat al municipiului Călărași la data de 31.12.2010, HCL nr.49/29.03.2018, privind aprobarea inventarului bunurilor care alcătuiesc domeniul privat al municipiului Calarasi;



1349	-	Imob. str.N.Titulescu, nr.4, bl.L40, sc.1, et.9, ap.39	Suprafata (mp) =81.27 Categoria de folosinta = curti constructii, Numar cadastral = Carte funciara = Localizare = intravilan, Cota indiviza = 8.94	2013	145.71	HCL nr.72/2011, privind aprobarea inventarului bunurilor care alcătuiesc domeniul privat al municipiului Călărași la data de 31.12.2010, HCL nr.49/29.03.2018, privind aprobarea inventarului bunurilor care alcătuiesc domeniul privat al municipiului Calarasi;
1350	-	Imob. str.N.Titulescu,nr.9, bl.L41, sc.1, et.8, ap.35	Suprafata (mp) =89.52 Categoria de folosinta = curti constructii , Numar cadastral = Carte funciara = Localizare = intravilan, Cota indiviza = 9.85	2013	146.92	HCL nr.72/2011, privind aprobarea inventarului bunurilor care alcătuiesc domeniul privat al municipiului Călărași la data de 31.12.2010, HCL nr.49/29.03.2018, privind aprobarea inventarului bunurilor care alcătuiesc domeniul privat al municipiului Calarasi;
1351	-	Imob. str.Baraganului, nr.10, bl.L42, sc.1 et.9, ap.38	Suprafata (mp) =47.76 Categoria de folosinta = curti constructii , Numar cadastral = Carte funciara = Localizare = intravilan, Cota indiviza = 8.12	2013	140.14	HCL nr.72/2011, privind aprobarea inventarului bunurilor care alcătuiesc domeniul privat al municipiului Călărași la data de 31.12.2010, HCL nr.49/29.03.2018, privind aprobarea inventarului bunurilor care alcătuiesc domeniul privat al municipiului Calarasi;
1352	-	Imob. str.Baraganului, nr.10, bl.L42, sc.1 et.9, ap.40	Suprafata (mp) =63.29 Categoria de folosinta = curti constructii , Numar cadastral = Carte funciara = Localizare = intravilan, Cota indiviza = 10.76	2013	140.14	HCL nr.72/2011, privind aprobarea inventarului bunurilor care alcătuiesc domeniul privat al municipiului Călărași la data de 31.12.2010, HCL nr.49/29.03.2018, privind aprobarea inventarului bunurilor care alcătuiesc domeniul privat al municipiului Calarasi;
1353	-	Imob. str.Baraganului, nr.6, bl.L44, sc.1 et.7, ap.30	Suprafata (mp) =47.66 Categoria de folosinta = curti constructii , Numar cadastral = Carte funciara = Localizare = intravilan, Cota indiviza = 5.24	2013	139.62	HCL nr.72/2011, privind aprobarea inventarului bunurilor care alcătuiesc domeniul privat al municipiului Călărași la data de 31.12.2010, HCL nr.49/29.03.2018, privind aprobarea inventarului bunurilor care alcătuiesc domeniul privat al municipiului Calarasi;



1354	-	Imob. str.Baraganului, nr.6, bl.L44, sc.1, et.7, ap.31	Suprafata (mp) =87.12 Categoria de folosinta = curti constructii , Numar cadastral = Carte funciara = Localizare = intravilan, Cota indiviza = 9.58	2013	139.62	HCL nr.72/2011, privind aprobarea inventarului bunurilor care alcătuiesc domeniul privat al municipiului Călărași la data de 31.12.2010, HCL nr.49/29.03.2018, privind aprobarea inventarului bunurilor care alcătuiesc domeniul privat al municipiului Calarasi;
1355	-	Imob. str.Baraganului, nr.6, bl.L44, sc.1, et.8, ap.35	Suprafata (mp) =81.33 Categoria de folosinta = curti constructii , Numar cadastral = Carte funciara = Localizare = intravilan, Cota indiviza = 8.95	2013	139.62	HCL nr.72/2011, privind aprobarea inventarului bunurilor care alcătuiesc domeniul privat al municipiului Călărași la data de 31.12.2010, HCL nr.49/29.03.2018, privind aprobarea inventarului bunurilor care alcătuiesc domeniul privat al municipiului Calarasi;
1356	-	Imob. str.Baraganului, nr.6, bl.L44, sc.1, et.9, ap.39	Suprafata (mp) =50.81 Categoria de folosinta = curti constructii , Numar cadastral = Carte funciara = Localizare = intravilan, Cota indiviza = 5.35	2013	139.62	HCL nr.72/2011, privind aprobarea inventarului bunurilor care alcătuiesc domeniul privat al municipiului Călărași la data de 31.12.2010, HCL nr.49/29.03.2018, privind aprobarea inventarului bunurilor care alcătuiesc domeniul privat al municipiului Calarasi;
1357	-	Imob. str.Baraganului, nr.16, bl.L47, sc.1, et.3, ap.14	Suprafata (mp) =65.13 Categoria de folosinta = curti constructii , Numar cadastral = Carte funciara = Localizare = intravilan, Cota indiviza = 16.28	2013	155.30	HCL nr.72/2011, privind aprobarea inventarului bunurilor care alcătuiesc domeniul privat al municipiului Călărași la data de 31.12.2010, HCL nr.49/29.03.2018, privind aprobarea inventarului bunurilor care alcătuiesc domeniul privat al municipiului Calarasi;
1358	-	Imob. str.Lalelelor, nr.2, bl.M3, sc.2, et.4, ap.38	Suprafata (mp) =65.64 Categoria de folosinta = curti constructii , Numar cadastral = Carte funciara = Localizare = intravilan, Cota indiviza = 16.41	2013	125.42	HCL nr.72/2011, privind aprobarea inventarului bunurilor care alcătuiesc domeniul privat al municipiului Călărași la data de 31.12.2010, HCL nr.49/29.03.2018, privind aprobarea inventarului bunurilor care alcătuiesc domeniul privat al municipiului Calarasi;



1359	-	Imob. str. Dunarea, nr.3, bl.M14, sc.1, et.3, ap.72	Suprafata (mp) =28.80 Categoria de folosinta = curti constructii, Numar cadastral = Carte funciara = Localizare = intravilan, Cota indiviza = 8.35	2013	76.43	HCL nr.72/2011, privind aprobarea inventarului bunurilor care alcătuiesc domeniul privat al municipiului Călărași la data de 31.12.2010, HCL nr.49/29.03.2018, privind aprobarea inventarului bunurilor care alcătuiesc domeniul privat al municipiului Calarasi;
1360	-	Imob. str.St. Voda, bl.M9, sc.D, parter, ap.1	Suprafata (mp) =45.46 Categoria de folosinta = curti constructii, Numar cadastral = Carte funciara = Localizare = intravilan, Cota indiviza = 11.64	2013	122.06	HCL nr.72/2011, privind aprobarea inventarului bunurilor care alcătuiesc domeniul privat al municipiului Călărași la data de 31.12.2010, HCL nr.49/29.03.2018, privind aprobarea inventarului bunurilor care alcătuiesc domeniul privat al municipiului Calarasi;
1361	-	Imob. str.St.Voda, bl.M9, sc.D, parter, ap.2	Suprafata (mp) =45.56 Categoria de folosinta = curti constructii, Numar cadastral = Carte funciara = Localizare = intravilan, Cota indiviza = 11.64	2013	131.65	HCL nr.72/2011, privind aprobarea inventarului bunurilor care alcătuiesc domeniul privat al municipiului Călărași la data de 31.12.2010, HCL nr.49/29.03.2018, privind aprobarea inventarului bunurilor care alcătuiesc domeniul privat al municipiului Calarasi;
1362	-	Imob. str.St.Voda, bl.M9, sc.D, parter, ap.3	Suprafata (mp) =45.56 Categoria de folosinta = curti constructii, Numar cadastral = Carte funciara = Localizare = intravilan, Cota indiviza = 11.64	2013	131.65	HCL nr.72/2011, privind aprobarea inventarului bunurilor care alcătuiesc domeniul privat al municipiului Călărași la data de 31.12.2010, HCL nr.49/29.03.2018, privind aprobarea inventarului bunurilor care alcătuiesc domeniul privat al municipiului Calarasi;
1363	-	Imobil - teren situat in str.Stirbei Voda, bl.M9, sc.D, parter, ap.4	Suprafata (mp) =45.56 Categoria de folosinta = curti constructii, Numar cadastral = Carte funciara = Localizare = intravilan, Cota indiviza = 11.64	2013	124.77	HCL nr.72/2011, privind aprobarea inventarului bunurilor care alcătuiesc domeniul privat al municipiului Călărași la data de 31.12.2010, HCL nr.49/29.03.2018, privind aprobarea inventarului bunurilor care alcătuiesc domeniul privat al municipiului Calarasi;



1364	-	Imobil - teren situat in str.Stirbei Voda, bl.M9, sc.D, et.1, ap.5	Suprafata (mp) =50.71 Categoria de folosinta = curti constructii, Numar cadastral = Carte funciara = Localizare = intravilan, Cota indiviza = 11.79	2013	142.43	HCL nr.72/2011, privind aprobarea inventarului bunurilor care alcătuiesc domeniul privat al municipiului Călărași la data de 31.12.2010, HCL nr.49/29.03.2018, privind aprobarea inventarului bunurilor care alcătuiesc domeniul privat al municipiului Calarasi;
1365	-	Imobil - teren situat in str.Stirbei Voda, bl.M9, sc.D, et.1, ap.6	Suprafata (mp) =61.33 Categoria de folosinta = curti constructii, Numar cadastral = Carte funciara = Localizare = intravilan, Cota indiviza = 14.44	2013	148.35	HCL nr.72/2011, privind aprobarea inventarului bunurilor care alcătuiesc domeniul privat al municipiului Călărași la data de 31.12.2010, HCL nr.49/29.03.2018, privind aprobarea inventarului bunurilor care alcătuiesc domeniul privat al municipiului Calarasi;
1366	-	Imobil - teren situat in str.Stirbei Voda, bl.M9, sc.D, et.1, ap.7	Suprafata (mp) =50.71 Categoria de folosinta = curti constructii, Numar cadastral = Carte funciara = Localizare = intravilan, Cota indiviza = 11.79	2013	142.43	HCL nr.72/2011, privind aprobarea inventarului bunurilor care alcătuiesc domeniul privat al municipiului Călărași la data de 31.12.2010, HCL nr.49/29.03.2018, privind aprobarea inventarului bunurilor care alcătuiesc domeniul privat al municipiului Calarasi;
1367	-	Imobil - teren situat in str.Stirbei Voda, bl.M9, sc.D, et.1, ap.8	Suprafata (mp) =50.71 Categoria de folosinta = curti constructii, Numar cadastral = Carte funciara = Localizare = intravilan, Cota indiviza = 11.79	2013	142.43	HCL nr.72/2011, privind aprobarea inventarului bunurilor care alcătuiesc domeniul privat al municipiului Călărași la data de 31.12.2010, HCL nr.49/29.03.2018, privind aprobarea inventarului bunurilor care alcătuiesc domeniul privat al municipiului Calarasi;
1368	-	Imob. str.St.Voda, bl.M9, sc.D, et.2, ap.9	Suprafata (mp) =50.71 Categoria de folosinta = curti constructii, Numar cadastral = Carte funciara = Localizare = intravilan, Cota indiviza = 11.79	2013	142.43	HCL nr.72/2011, privind aprobarea inventarului bunurilor care alcătuiesc domeniul privat al municipiului Călărași la data de 31.12.2010, HCL nr.49/29.03.2018, privind aprobarea inventarului bunurilor care alcătuiesc domeniul privat al municipiului Calarasi;



1369	-	Imob. str.St.Voda, bl.M9, sc.D, et.2, ap.10	Suprafata (mp) =61.33 Categoria de folosinta = curti constructii, Numar cadastral = Carte funciara = Localizare = intravilan, Cota indiviza = 14.44	2013	148.35	HCL nr.72/2011, privind aprobarea inventarului bunurilor care alcătuiesc domeniul privat al municipiului Călărași la data de 31.12.2010, HCL nr.49/29.03.2018, privind aprobarea inventarului bunurilor care alcătuiesc domeniul privat al municipiului Calarasi;
1370	-	Imob. str.St.Voda, bl.M9, sc.D, et.2, ap.11	Suprafata (mp) =50.71 Categoria de folosinta = curti constructii, Numar cadastral = Carte funciara = Localizare = intravilan, Cota indiviza = 11.79	2013	142.43	HCL nr.72/2011, privind aprobarea inventarului bunurilor care alcătuiesc domeniul privat al municipiului Călărași la data de 31.12.2010, HCL nr.49/29.03.2018, privind aprobarea inventarului bunurilor care alcătuiesc domeniul privat al municipiului Calarasi;
1371	-	Imob. str.St.Voda, bl.M9, sc.D, et.2, ap.12	Suprafata (mp) =50.71 Categoria de folosinta = curti constructii, Numar cadastral = Carte funciara = Localizare = intravilan, Cota indiviza = 11.79	2013	149.77	HCL nr.72/2011, privind aprobarea inventarului bunurilor care alcătuiesc domeniul privat al municipiului Călărași la data de 31.12.2010, HCL nr.49/29.03.2018, privind aprobarea inventarului bunurilor care alcătuiesc domeniul privat al municipiului Calarasi;
1372	-	Imobil - teren situat in str.Stirbei Voda, bl.M9, sc.D, et.3, ap.13	Suprafata (mp) =50.71 Categoria de folosinta = curti constructii, Numar cadastral = Carte funciara = Localizare = intravilan, Cota indiviza = 11.79	2013	135.63	HCL nr.72/2011, privind aprobarea inventarului bunurilor care alcătuiesc domeniul privat al municipiului Călărași la data de 31.12.2010, HCL nr.49/29.03.2018, privind aprobarea inventarului bunurilor care alcătuiesc domeniul privat al municipiului Calarasi;
1373	-	Imobil - teren situat in str.Stirbei Voda, bl.M9, sc.D, et.3, ap.14	Suprafata (mp) =61.33 Categoria de folosinta = curti constructii, Numar cadastral = Carte funciara = Localizare = intravilan, Cota indiviza = 14.44	2013	148.35	HCL nr.72/2011, privind aprobarea inventarului bunurilor care alcătuiesc domeniul privat al municipiului Călărași la data de 31.12.2010, HCL nr.49/29.03.2018, privind aprobarea inventarului bunurilor care alcătuiesc domeniul privat al municipiului Calarasi;



1374	-	Imob. str. St. Voda, bl. M9, sc. D, et. 3, ap. 15	Suprafata (mp) = 50.71 Categoria de folosinta = curti constructii, Numar cadastral = Carte funciara = Localizare = intravilan, Cota indiviza = 11.79	1900	147.50	HCL nr. 72/2011, privind aprobarea inventarului bunurilor care alcătuiesc domeniul privat al municipiului Călărași la data de 31.12.2010, HCL nr. 49/29.03.2018, privind aprobarea inventarului bunurilor care alcătuiesc domeniul privat al municipiului Calarasi;
1375	-	Imob. str. St. Voda, bl. M9, sc. D, et. 3, ap. 16	Suprafata (mp) = 50.71 Categoria de folosinta = curti constructii, Numar cadastral = Carte funciara = Localizare = intravilan, Cota indiviza = 11.79	2013	147.50	HCL nr. 72/2011, privind aprobarea inventarului bunurilor care alcătuiesc domeniul privat al municipiului Călărași la data de 31.12.2010, HCL nr. 49/29.03.2018, privind aprobarea inventarului bunurilor care alcătuiesc domeniul privat al municipiului Calarasi;
1376	-	Imobil - teren situat in str. Stirbei Voda, bl. M9, sc. D, et. 4, ap. 17	Suprafata (mp) = 50.71 Categoria de folosinta = curti constructii, Numar cadastral = Carte funciara = Localizare = intravilan, Cota indiviza = 11.79	2013	135.15	HCL nr. 72/2011, privind aprobarea inventarului bunurilor care alcătuiesc domeniul privat al municipiului Călărași la data de 31.12.2010, HCL nr. 49/29.03.2018, privind aprobarea inventarului bunurilor care alcătuiesc domeniul privat al municipiului Calarasi;
1377	-	Imob. str. St. Voda, bl. M9, sc. D, et. 4, ap. 18	Suprafata (mp) = 50.71 Categoria de folosinta = curti constructii, Numar cadastral = Carte funciara = Localizare = intravilan, Cota indiviza = 11.79	2013	142.50	HCL nr. 72/2011, privind aprobarea inventarului bunurilor care alcătuiesc domeniul privat al municipiului Călărași la data de 31.12.2010, HCL nr. 49/29.03.2018, privind aprobarea inventarului bunurilor care alcătuiesc domeniul privat al municipiului Calarasi;
1378	-	Imobil - teren situat in str. Stirbei Voda, bl. M9, sc. D, et. 4, ap. 19	Suprafata (mp) = 50.71 Categoria de folosinta = curti constructii, Numar cadastral = Carte funciara = Localizare = intravilan, Cota indiviza = 11.79	2013	135.15	HCL nr. 72/2011, privind aprobarea inventarului bunurilor care alcătuiesc domeniul privat al municipiului Călărași la data de 31.12.2010, HCL nr. 49/29.03.2018, privind aprobarea inventarului bunurilor care alcătuiesc domeniul privat al municipiului Calarasi;



1379	-	Imob. str.St.Voda ,bl.M9, sc.D, et.4, ap.20	Suprafata (mp) =50.71 Categoria de folosinta = curti constructii, Numar cadastral = Carte funciara = Localizare = intravilan, Cota indiviza = 11.79	2013	135.15	HCL nr.72/2011, privind aprobarea inventarului bunurilor care alcătuiesc domeniul privat al municipiului Călărași la data de 31.12.2010, HCL nr.49/29.03.2018, privind aprobarea inventarului bunurilor care alcătuiesc domeniul privat al municipiului Calarasi;
1380	-	Imob. Aleea 5 Calarasi, nr.7, bl.N4, sc.1, et.4, ap.18	Suprafata (mp) =32.01 Categoria de folosinta = curti constructii, Numar cadastral = Carte funciara = Localizare = intravilan, Cota indiviza = 8.00	2013	50.82	HCL nr.72/2011, privind aprobarea inventarului bunurilor care alcătuiesc domeniul privat al municipiului Călărași la data de 31.12.2010, HCL nr.49/29.03.2018, privind aprobarea inventarului bunurilor care alcătuiesc domeniul privat al municipiului Calarasi;
1381	-	Imob. Aleea 5 Calarasi, nr.7, bl.N4, sc.1, et.4, ap.19	Suprafata (mp) =32.01 Categoria de folosinta = curti constructii, Numar cadastral = Carte funciara = Localizare = intravilan, Cota indiviza = 8.00	2013	50.82	HCL nr.72/2011, privind aprobarea inventarului bunurilor care alcătuiesc domeniul privat al municipiului Călărași la data de 31.12.2010, HCL nr.49/29.03.2018, privind aprobarea inventarului bunurilor care alcătuiesc domeniul privat al municipiului Calarasi;
1382	-	Imob. Aleea 5 Calarasi, nr.7, bl.N4, sc.1, et.4, ap.20	Suprafata (mp) =32.01 Categoria de folosinta = curti constructii, Numar cadastral = 20129-C1-U45 Carte funciara = 20129-C1-U45 Localizare = intravilan, Cota indiviza = 8.00	2013	50.82	HCL nr.72/2011, privind aprobarea inventarului bunurilor care alcătuiesc domeniul privat al municipiului Călărași la data de 31.12.2010, HCL nr.49/29.03.2018, privind aprobarea inventarului bunurilor care alcătuiesc domeniul privat al municipiului Calarasi; CF 20129-C1-U45 UAT municipiul Calarasi
1383	-	Imob. Aleea 5 Calarasi, nr.7, bl.N4, sc.2, parter, ap.24	Suprafata (mp) =32.01 Categoria de folosinta = curti constructii, Numar cadastral = Carte funciara = Localizare = intravilan, Cota indiviza = 8.00	2013	50.82	HCL nr.72/2011, privind aprobarea inventarului bunurilor care alcătuiesc domeniul privat al municipiului Călărași la data de 31.12.2010, HCL nr.49/29.03.2018, privind aprobarea inventarului bunurilor care alcătuiesc domeniul privat al municipiului Calarasi;



1384	-	Imob. Aleea 5 Calarasi, nr. 7, bl. N4, sc. 2, parter, a p. 42	Suprafata (mp) = 32.01 Categoria de folosinta = curti constructii, Numar cadastral = Carte funciara = Localizare = intravilan, Cota indiviza = 8.00	2013	50.82	HCL nr. 72/2011, privind aprobarea inventarului bunurilor care alcătuiesc domeniul privat al municipiului Călărași la data de 31.12.2010, HCL nr. 49/29.03.2018, privind aprobarea inventarului bunurilor care alcătuiesc domeniul privat al municipiului Calarasi;
1385	-	Imob. Aleea 5 Calarasi, nr. 7, bl. N4, sc. 3, et. 3, ap. 56	Suprafata (mp) = 32.01 Categoria de folosinta = curti constructii, Numar cadastral = Carte funciara = Localizare = intravilan, Cota indiviza = 8.00	2013	51.69	HCL nr. 72/2011, privind aprobarea inventarului bunurilor care alcătuiesc domeniul privat al municipiului Călărași la data de 31.12.2010, HCL nr. 49/29.03.2018, privind aprobarea inventarului bunurilor care alcătuiesc domeniul privat al municipiului Calarasi;
1386	-	Imob. Aleea 5 Calarasi, nr. 7, bl. N4, sc. 3, et. 4, ap. 57	Suprafata (mp) = 32.98 Categoria de folosinta = curti constructii, Numar cadastral = Carte funciara = Localizare = intravilan, Cota indiviza = 8.25	2013	52.37	HCL nr. 72/2011, privind aprobarea inventarului bunurilor care alcătuiesc domeniul privat al municipiului Călărași la data de 31.12.2010, HCL nr. 49/29.03.2018, privind aprobarea inventarului bunurilor care alcătuiesc domeniul privat al municipiului Calarasi;
1387	-	Imob. Aleea 5 Calarasi, nr. 7, bl. N4, sc. 4, et. 1, ap. 65	Suprafata (mp) = 32.01 Categoria de folosinta = curti constructii, Numar cadastral = Carte funciara = Localizare = intravilan, Cota indiviza = 8.00	2013	53.56	HCL nr. 72/2011, privind aprobarea inventarului bunurilor care alcătuiesc domeniul privat al municipiului Călărași la data de 31.12.2010, HCL nr. 49/29.03.2018, privind aprobarea inventarului bunurilor care alcătuiesc domeniul privat al municipiului Calarasi;
1388	-	Imob. Aleea 5 Calarasi, nr. 5, bl. N5, sc. 2, et. 1, ap. 28	Suprafata (mp) = 47.95 Categoria de folosinta = curti constructii, Numar cadastral = Carte funciara = Localizare = intravilan, Cota indiviza = 11.99	2013	84.21	HCL nr. 72/2011, privind aprobarea inventarului bunurilor care alcătuiesc domeniul privat al municipiului Călărași la data de 31.12.2010, HCL nr. 49/29.03.2018, privind aprobarea inventarului bunurilor care alcătuiesc domeniul privat al municipiului Calarasi;



1389	-	Imobil - teren situat in Aleea 5 Calarasi, nr.3, bl.N6, sc.1, parter, ap.2	Suprafata (mp) =12.25 Categoria de folosinta = curti constructii , Numar cadastral = Carte funciara = Localizare = intravilan, Cota indiviza = 3.06	2013	20.23	HCL nr.72/2011, privind aprobarea inventarului bunurilor care alcătuiesc domeniul privat al municipiului Călărași la data de 31.12.2010, HCL nr.49/29.03.2018, privind aprobarea inventarului bunurilor care alcătuiesc domeniul privat al municipiului Calarasi;
1390	-	Imobil - teren situat in Aleea 5 Calarasi, nr.3, bl.N6, sc.1, parter, ap.3	Suprafata (mp) =12.25 Categoria de folosinta = curti constructii , Numar cadastral = Carte funciara = Localizare = intravilan, Cota indiviza = 3.06	2013	20.23	HCL nr.72/2011, privind aprobarea inventarului bunurilor care alcătuiesc domeniul privat al municipiului Călărași la data de 31.12.2010, HCL nr.49/29.03.2018, privind aprobarea inventarului bunurilor care alcătuiesc domeniul privat al municipiului Calarasi;
1391	-	Imobil - teren situat in Aleea 5 Calarasi, nr.3, bl.N6, sc.1, parter, ap.6, 12.25 mp	Suprafata (mp) =12.25 Categoria de folosinta = curti constructii , Numar cadastral = Carte funciara = Localizare = intravilan, Cota indiviza = 3.06	2013	20.23	HCL nr.72/2011, privind aprobarea inventarului bunurilor care alcătuiesc domeniul privat al municipiului Călărași la data de 31.12.2010, HCL nr.49/29.03.2018, privind aprobarea inventarului bunurilor care alcătuiesc domeniul privat al municipiului Calarasi;
1392	-	Imobil - teren situat in Aleea 5 Calarasi, nr.3, bl.N6, sc.1, parter, ap.7	Suprafata (mp) =12.25 Categoria de folosinta = curti constructii , Numar cadastral = Carte funciara = Localizare = intravilan, Cota indiviza = 3.06	2013	20.23	HCL nr.72/2011, privind aprobarea inventarului bunurilor care alcătuiesc domeniul privat al municipiului Călărași la data de 31.12.2010, HCL nr.49/29.03.2018, privind aprobarea inventarului bunurilor care alcătuiesc domeniul privat al municipiului Calarasi;
1393	-	Imobil - teren situat in Aleea 5 Calarasi, nr.3, bl.N6, sc.1, et.1, ap.8	Suprafata (mp) =12.25 Categoria de folosinta = curti constructii , Numar cadastral = Carte funciara = Localizare = intravilan, Cota indiviza = 3.06	2013	20.38	HCL nr.72/2011, privind aprobarea inventarului bunurilor care alcătuiesc domeniul privat al municipiului Călărași la data de 31.12.2010, HCL nr.49/29.03.2018, privind aprobarea inventarului bunurilor care alcătuiesc domeniul privat al municipiului Calarasi;



1394	-	Imobil - teren situat in Aleea 5 Calarasi, nr.3, bl.N6, sc.1, et.1, ap.9	Suprafata (mp) = 12.25 Categorica de folosinta = curti constructii, Numar cadastral = Carte funciara = Localizare = intravilan, Cota indiviza = 3.06	2013	20.38	HCL nr.72/2011, privind aprobarea inventarului bunurilor care alcătuiesc domeniul privat al municipiului Calărași la data de 31.12.2010, HCL nr.49/29.03.2018, privind aprobarea inventarului bunurilor care alcătuiesc domeniul privat al municipiului Calarasi;
1395	-	Imobil - teren situat in Aleea 5 Calarasi, nr.3, bl.N6, sc.1, et.1, ap.10	Suprafata (mp) = 12.25 Categorica de folosinta = curti constructii, Numar cadastral = Carte funciara = Localizare = intravilan, Cota indiviza = 3.06	2013	20.38	HCL nr.72/2011, privind aprobarea inventarului bunurilor care alcătuiesc domeniul privat al municipiului Calărași la data de 31.12.2010, HCL nr.49/29.03.2018, privind aprobarea inventarului bunurilor care alcătuiesc domeniul privat al municipiului Calarasi;
1396	-	Imobil - teren situat in Aleea 5 Calarasi, nr.3, bl.N6, sc.1, et.1, ap.11	Suprafata (mp) = 12.25 Categorica de folosinta = curti constructii, Numar cadastral = Carte funciara = Localizare = intravilan, Cota indiviza = 3.06	2013	20.38	HCL nr.72/2011, privind aprobarea inventarului bunurilor care alcătuiesc domeniul privat al municipiului Calărași la data de 31.12.2010, HCL nr.49/29.03.2018, privind aprobarea inventarului bunurilor care alcătuiesc domeniul privat al municipiului Calarasi;
1397	-	Imobil - teren situat in Aleea 5 Calarasi, nr.3, bl.N6, sc.1, ap.12	Suprafata (mp) = 12.25 Categorica de folosinta = curti constructii, Numar cadastral = Carte funciara = Localizare = intravilan, Cota indiviza = 3.06	2013	20.38	HCL nr.72/2011, privind aprobarea inventarului bunurilor care alcătuiesc domeniul privat al municipiului Calărași la data de 31.12.2010, HCL nr.49/29.03.2018, privind aprobarea inventarului bunurilor care alcătuiesc domeniul privat al municipiului Calarasi;
1398	-	Imobil - teren situat in Aleea 5 Calarasi, nr.3, bl.N6, sc.1, et.1, ap.13	Suprafata (mp) = 12.25 Categorica de folosinta = curti constructii, Numar cadastral = Carte funciara = Localizare = intravilan, Cota indiviza = 3.06	2013	20.38	HCL nr.72/2011, privind aprobarea inventarului bunurilor care alcătuiesc domeniul privat al municipiului Calărași la data de 31.12.2010, HCL nr.49/29.03.2018, privind aprobarea inventarului bunurilor care alcătuiesc domeniul privat al municipiului Calarasi;



1399	-	Imobil - teren situat in Aleea 5 Calarasi, nr.3, bl.N6, sc.1, et.1, ap.15	Suprafata (mp) =12.25 Categoria de folosinta = curti constructii , Numar cadastral = Carte funciara = Localizare = intravilan, Cota indiviza = 3.06	2013	20.38	HCL nr.72/2011, privind aprobarea inventarului bunurilor care alcătuiesc domeniul privat al municipiului Calarasi; municipiului Călărași la data de 31.12.2010, HCL nr.49/29.03.2018, privind aprobarea inventarului bunurilor care alcătuiesc domeniul privat al municipiului Calarasi;
1400	-	Imobil - teren situat in Aleea 5 Calarasi, nr.3, bl.N6, sc.1, et.1, ap.14	Suprafata (mp) =12.25 Categoria de folosinta = curti constructii , Numar cadastral = Carte funciara = Localizare = intravilan, Cota indiviza = 3.06	2013	19.97	HCL nr.72/2011, privind aprobarea inventarului bunurilor care alcătuiesc domeniul privat al municipiului Calarasi; municipiului Călărași la data de 31.12.2010, HCL nr.49/29.03.2018, privind aprobarea inventarului bunurilor care alcătuiesc domeniul privat al municipiului Calarasi;
1401	-	Imobil - teren situat in Aleea 5 Calarasi, nr.3, bl.N6, sc.1, et.1, ap.14	Suprafata (mp) =12.25 Categoria de folosinta = curti constructii , Numar cadastral = Carte funciara = Localizare = intravilan, Cota indiviza = 3.06	2013	19.85	HCL nr.72/2011, privind aprobarea inventarului bunurilor care alcătuiesc domeniul privat al municipiului Calarasi; municipiului Călărași la data de 31.12.2010, HCL nr.49/29.03.2018, privind aprobarea inventarului bunurilor care alcătuiesc domeniul privat al municipiului Calarasi;
1402	-	Imob. Aleea 5 Calarasi nr.3,bl.N6,sc.1,et.2,ap.18	Suprafata (mp) =12.25 Categoria de folosinta = curti constructii , Numar cadastral = Carte funciara = Localizare = intravilan, Cota indiviza = 3.06	2013	19.67	HCL nr.72/2011, privind aprobarea inventarului bunurilor care alcătuiesc domeniul privat al municipiului Calarasi; municipiului Călărași la data de 31.12.2010, HCL nr.49/29.03.2018, privind aprobarea inventarului bunurilor care alcătuiesc domeniul privat al municipiului Calarasi;
1403	-	Imobil - teren situat in Aleea 5 Calarasi, nr.3, bl.N6, sc.1, et.2, ap.19	Suprafata (mp) =12.25 Categoria de folosinta = curti constructii , Numar cadastral = Carte funciara = Localizare = intravilan, Cota indiviza = 3.06	2013	19.85	HCL nr.72/2011, privind aprobarea inventarului bunurilor care alcătuiesc domeniul privat al municipiului Calarasi; municipiului Călărași la data de 31.12.2010, HCL nr.49/29.03.2018, privind aprobarea inventarului bunurilor care alcătuiesc domeniul privat al municipiului Calarasi;



1404	-	Imobil - teren situat in Aleea 5 Calarasi, nr.3, bl.N6, sc.1, et.2, ap.20	Suprafata (mp) = 12.25 Categoria de folosinta = curti constructii , Numar cadastral = Carte funciara = Localizare = intravilan, Cota indiviza = 3.06	2013	19.85	HCL nr.72/2011, privind aprobarea inventarului bunurilor care alcătuiesc domeniul privat al municipiului Călărași la data de 31.12.2010, HCL nr.49/29.03.2018, privind aprobarea inventarului bunurilor care alcătuiesc domeniul privat al municipiului Calarasi;
1405	-	Imobil - teren situat in Aleea 5 Calarasi, nr.3, bl.N6, sc.1, et.2, ap.23	Suprafata (mp) = 12.25 Categoria de folosinta = curti constructii , Numar cadastral = Carte funciara = Localizare = intravilan, Cota indiviza = 3.06	2013	19.85	HCL nr.72/2011, privind aprobarea inventarului bunurilor care alcătuiesc domeniul privat al municipiului Călărași la data de 31.12.2010, HCL nr.49/29.03.2018, privind aprobarea inventarului bunurilor care alcătuiesc domeniul privat al municipiului Calarasi;
1406	-	Imobil - teren situat in Aleea 5 Calarasi, nr.3, bl.N6, sc.1, et.3, ap.25	Suprafata (mp) = 12.25 Categoria de folosinta = curti constructii , Numar cadastral = Carte funciara = Localizare = intravilan, Cota indiviza = 3.06	2013	19.67	HCL nr.72/2011, privind aprobarea inventarului bunurilor care alcătuiesc domeniul privat al municipiului Călărași la data de 31.12.2010, HCL nr.49/29.03.2018, privind aprobarea inventarului bunurilor care alcătuiesc domeniul privat al municipiului Calarasi;
1407	-	Imobil - teren situat in Aleea 5 Calarasi, nr.3, bl.N6, sc.1, et.3, ap.26	Suprafata (mp) = 12.25 Categoria de folosinta = curti constructii , Numar cadastral = Carte funciara = Localizare = intravilan, Cota indiviza = 3.06	2013	19.85	HCL nr.72/2011, privind aprobarea inventarului bunurilor care alcătuiesc domeniul privat al municipiului Călărași la data de 31.12.2010, HCL nr.49/29.03.2018, privind aprobarea inventarului bunurilor care alcătuiesc domeniul privat al municipiului Calarasi;
1408	-	Imobil - teren situat in Aleea 5 Calarasi, nr.3, bl.N6, sc.1, et.3, ap.27	Suprafata (mp) = 12.25 Categoria de folosinta = curti constructii , Numar cadastral = Carte funciara = Localizare = intravilan, Cota indiviza = 3.06	2013	19.85	HCL nr.72/2011, privind aprobarea inventarului bunurilor care alcătuiesc domeniul privat al municipiului Călărași la data de 31.12.2010, HCL nr.49/29.03.2018, privind aprobarea inventarului bunurilor care alcătuiesc domeniul privat al municipiului Calarasi;



1409	-	Imobil - teren situat in Aleea 5 Calarasi, nr.3, bl.N6, sc.1, et.3, ap.28	Suprafata (mp) =12.25 Categoria de folosinta = curti constructii , Numar cadastral = Carte funciara = Localizare = intravilan, Cota indiviza = 3.06	2013	19.85	HCL nr.72/2011, privind aprobarea inventarului bunurilor care alcătuiesc domeniul privat al municipiului Călărași la data de 31.12.2010, HCL nr.49/29.03.2018, privind aprobarea inventarului bunurilor care alcătuiesc domeniul privat al municipiului Calarasi;
1410	-	Imobil - teren situat in Aleea 5 Calarasi, nr.3, bl.N6, sc.1, et.3, ap.30	Suprafata (mp) =12.25 Categoria de folosinta = curti constructii , Numar cadastral = Carte funciara = Localizare = intravilan, Cota indiviza = 3.06	2013	19.85	HCL nr.72/2011, privind aprobarea inventarului bunurilor care alcătuiesc domeniul privat al municipiului Călărași la data de 31.12.2010, HCL nr.49/29.03.2018, privind aprobarea inventarului bunurilor care alcătuiesc domeniul privat al municipiului Calarasi;
1411	-	Imobil - teren situat in Aleea 5 Calarasi, nr.3, bl.N6, sc.1, et.3, ap.31	Suprafata (mp) =12.25 Categoria de folosinta = curti constructii , Numar cadastral = Carte funciara = Localizare = intravilan, Cota indiviza = 3.06	2013	19.85	HCL nr.72/2011, privind aprobarea inventarului bunurilor care alcătuiesc domeniul privat al municipiului Călărași la data de 31.12.2010, HCL nr.49/29.03.2018, privind aprobarea inventarului bunurilor care alcătuiesc domeniul privat al municipiului Calarasi;
1412	-	Imobil - teren situat in Aleea 5 Calarasi, nr.3, bl.N6, sc.1, et.3, ap.32	Suprafata (mp) =12.25 Categoria de folosinta = curti constructii , Numar cadastral = Carte funciara = Localizare = intravilan, Cota indiviza = 3.06	2013	19.85	HCL nr.72/2011, privind aprobarea inventarului bunurilor care alcătuiesc domeniul privat al municipiului Călărași la data de 31.12.2010, HCL nr.49/29.03.2018, privind aprobarea inventarului bunurilor care alcătuiesc domeniul privat al municipiului Calarasi;
1413	-	Imobil - teren situat in Aleea 5 Calarasi, nr.3, bl.N6, sc.1, et.4, ap.33	Suprafata (mp) =12.25 Categoria de folosinta = curti constructii , Numar cadastral = Carte funciara = Localizare = intravilan, Cota indiviza = 3.06	2013	19.67	HCL nr.72/2011, privind aprobarea inventarului bunurilor care alcătuiesc domeniul privat al municipiului Călărași la data de 31.12.2010, HCL nr.49/29.03.2018, privind aprobarea inventarului bunurilor care alcătuiesc domeniul privat al municipiului Calarasi;



1414	-	Imobil - teren situat in Aleea 5 Calarasi, nr.3, bl.N6, sc.1, et.4, ap.34	Suprafata (mp) = 12.25 Categoria de folosinta = curti constructii, Numar cadastral = Carte funciara = Localizare = intravilan, Cota indiviza = 3.06	2013	19.85	HCL nr.72/2011, privind aprobarea inventarului bunurilor care alcătuiesc domeniul privat al municipiului Călărași la data de 31.12.2010, HCL nr.49/29.03.2018, privind aprobarea inventarului bunurilor care alcătuiesc domeniul privat al municipiului Calarasi;
1415	-	Imobil - teren situat in Aleea 5 Calarasi, nr.3, bl.N6, sc.1, et.4, ap.35	Suprafata (mp) = 12.25 Categoria de folosinta = curti constructii, Numar cadastral = Carte funciara = Localizare = intravilan, Cota indiviza = 3.06	2013	19.85	HCL nr.72/2011, privind aprobarea inventarului bunurilor care alcătuiesc domeniul privat al municipiului Călărași la data de 31.12.2010, HCL nr.49/29.03.2018, privind aprobarea inventarului bunurilor care alcătuiesc domeniul privat al municipiului Calarasi;
1416	-	Imobil - teren situat in Aleea 5 Calarasi, nr.3, bl.N6, sc.1, et.4, ap.36	Suprafata (mp) = 12.25 Categoria de folosinta = curti constructii, Numar cadastral = Carte funciara = Localizare = intravilan, Cota indiviza = 3.06	2013	19.85	HCL nr.72/2011, privind aprobarea inventarului bunurilor care alcătuiesc domeniul privat al municipiului Călărași la data de 31.12.2010, HCL nr.49/29.03.2018, privind aprobarea inventarului bunurilor care alcătuiesc domeniul privat al municipiului Calarasi;
1417	-	Imobil - teren situat in Aleea 5 Calarasi, nr.3, bl.N6, sc.1, et.4, ap.37	Suprafata (mp) = 12.25 Categoria de folosinta = curti constructii, Numar cadastral = Carte funciara = Localizare = intravilan, Cota indiviza = 3.06	2013	19.85	HCL nr.72/2011, privind aprobarea inventarului bunurilor care alcătuiesc domeniul privat al municipiului Călărași la data de 31.12.2010, HCL nr.49/29.03.2018, privind aprobarea inventarului bunurilor care alcătuiesc domeniul privat al municipiului Calarasi;
1418	-	Imobil - teren situat in Aleea 5 Calarasi, nr.3, bl.N6, sc.1, et.4, ap.38	Suprafata (mp) = 12.25 Categoria de folosinta = curti constructii, Numar cadastral = Carte funciara = Localizare = intravilan, Cota indiviza = 3.06	2013	19.85	HCL nr.72/2011, privind aprobarea inventarului bunurilor care alcătuiesc domeniul privat al municipiului Călărași la data de 31.12.2010, HCL nr.49/29.03.2018, privind aprobarea inventarului bunurilor care alcătuiesc domeniul privat al municipiului Calarasi;



1419	-	Imobil - teren situat in Aleea 5 Calarasi, nr.3, bl.N6, sc.1, et.4, ap.39	Suprafata (mp) = 12.25 Categoria de folosinta = curti constructii, Numar cadastral = Carte funciara = Localizare = intravilan, Cota indiviza = 3.06	2013	19.85	HCL nr.72/2011, privind aprobarea inventarului bunurilor care alcătuiesc domeniul privat al municipiului Călărași la data de 31.12.2010, HCL nr.49/29.03.2018, privind aprobarea inventarului bunurilor care alcătuiesc domeniul privat al municipiului Calarasi;
1420	-	Imobil - teren situat in Aleea 5 Calarasi, nr.3, bl.N6, sc.1, et.4, ap.40	Suprafata (mp) = 12.25 Categoria de folosinta = curti constructii, Numar cadastral = Carte funciara = Localizare = intravilan, Cota indiviza = 3.06	2013	19.85	HCL nr.72/2011, privind aprobarea inventarului bunurilor care alcătuiesc domeniul privat al municipiului Călărași la data de 31.12.2010, HCL nr.49/29.03.2018, privind aprobarea inventarului bunurilor care alcătuiesc domeniul privat al municipiului Calarasi;
1421	-	Imobil situat in Aleea Centralei, nr.6,bl.N7,sc.1,patter,ap.2	Suprafata (mp) = 31.50 Categoria de folosinta = curti constructii, Numar cadastral = Carte funciara = Localizare = intravilan, Cota indiviza = 7.88	2013	88.91	HCL nr.72/2011, privind aprobarea inventarului bunurilor care alcătuiesc domeniul privat al municipiului Călărași la data de 31.12.2010, HCL nr.49/29.03.2018, privind aprobarea inventarului bunurilor care alcătuiesc domeniul privat al municipiului Calarasi;
1422	-	Imob. Aleea Centralei nr.6,bl.N7,sc.1,et.4,ap.17	Suprafata (mp) = 31.50 Categoria de folosinta = curti constructii, Numar cadastral = Carte funciara = Localizare = intravilan, Cota indiviza = 7.88	2013	88.91	HCL nr.72/2011, privind aprobarea inventarului bunurilor care alcătuiesc domeniul privat al municipiului Călărași la data de 31.12.2010, HCL nr.49/29.03.2018, privind aprobarea inventarului bunurilor care alcătuiesc domeniul privat al municipiului Calarasi;
1423	-	Imob. Aleea Centralei nr.6,bl.N7,sc.1,et.4,ap.19	Suprafata (mp) = 42.55 Categoria de folosinta = curti constructii, Numar cadastral = Carte funciara = Localizare = intravilan, Cota indiviza = 10.64	2013	88.91	HCL nr.72/2011, privind aprobarea inventarului bunurilor care alcătuiesc domeniul privat al municipiului Călărași la data de 31.12.2010, HCL nr.49/29.03.2018, privind aprobarea inventarului bunurilor care alcătuiesc domeniul privat al municipiului Calarasi;



1424	-	Imob. Aleea Centralei nr. 6, bl. N7, sc. 2, parter, ap. 22	Suprafata (mp) = 31.50 Categoria de folosinta = curti constructii, Numar cadastral = Carte funciara = Localizare = intravilan, Cota indiviza = 7.88	2013	88.91	HCL nr. 72/2011, privind aprobarea inventarului bunurilor care alcătuiesc domeniul privat al municipiului Călărași la data de 31.12.2010, HCL nr. 49/29.03.2018, privind aprobarea inventarului bunurilor care alcătuiesc domeniul privat al municipiului Calarasi;
1425	-	Imob. Aleea Centralei nr. 6, bl. N7, sc. 2, et. 3, ap. 34	Suprafata (mp) = 42.55 Categoria de folosinta = curti constructii, Numar cadastral = Carte funciara = Localizare = intravilan, Cota indiviza = 10.64	2013	88.91	HCL nr. 72/2011, privind aprobarea inventarului bunurilor care alcătuiesc domeniul privat al municipiului Călărași la data de 31.12.2010, HCL nr. 49/29.03.2018, privind aprobarea inventarului bunurilor care alcătuiesc domeniul privat al municipiului Calarasi;
1426	-	Imob Aleea Centralei nr. 6, bl. N7, sc. 2, et. 4, ap. 37	Suprafata (mp) = 31.50 Categoria de folosinta = curti constructii, Numar cadastral = Carte funciara = Localizare = intravilan, Cota indiviza = 7.88	2013	88.91	HCL nr. 72/2011, privind aprobarea inventarului bunurilor care alcătuiesc domeniul privat al municipiului Călărași la data de 31.12.2010, HCL nr. 49/29.03.2018, privind aprobarea inventarului bunurilor care alcătuiesc domeniul privat al municipiului Calarasi;
1427	-	Imob. Aleea Centralei nr. 6, bl. N7, sc. 2, et. 4, ap. 39	Suprafata (mp) = 31.50 Categoria de folosinta = curti constructii, Numar cadastral = Carte funciara = Localizare = intravilan, Cota indiviza = 7.88	2013	88.91	HCL nr. 72/2011, privind aprobarea inventarului bunurilor care alcătuiesc domeniul privat al municipiului Călărași la data de 31.12.2010, HCL nr. 49/29.03.2018, privind aprobarea inventarului bunurilor care alcătuiesc domeniul privat al municipiului Calarasi;
1428	-	Imob. Aleea Centralei nr. 6, bl. N7, sc. 2, et. 4, ap. 40	Suprafata (mp) = 31.50 Categoria de folosinta = curti constructii, Numar cadastral = Carte funciara = Localizare = intravilan, Cota indiviza = 7.88	2013	88.91	HCL nr. 72/2011, privind aprobarea inventarului bunurilor care alcătuiesc domeniul privat al municipiului Călărași la data de 31.12.2010, HCL nr. 49/29.03.2018, privind aprobarea inventarului bunurilor care alcătuiesc domeniul privat al municipiului Calarasi;



1429	-	Imob. Aleea Centralei nr.8,bl.N8,sc.1,parter,ap.2	Suprafata (mp) =31.50 Categoria de folosinta = curti constructii, Numar cadastral = Carte funciara = Localizare = intravilan, Cota indiviza = 7.88	2013	48.11	HCL nr.72/2011, privind aprobarea inventarului bunurilor care alcătuiesc domeniul privat al municipiului Călărași la data de 31.12.2010, HCL nr.49/29.03.2018, privind aprobarea inventarului bunurilor care alcătuiesc domeniul privat al municipiului Calarasi;
1430	-	Imob. Aleea Centralei ,nr.8,bl.N8,sc.1,parter,ap.3	Suprafata (mp) =31.50 Categoria de folosinta = curti constructii , Numar cadastral = Carte funciara = Localizare = intravilan, Cota indiviza = 7.88	2013	49.99	HCL nr.72/2011, privind aprobarea inventarului bunurilor care alcătuiesc domeniul privat al municipiului Călărași la data de 31.12.2010, HCL nr.49/29.03.2018, privind aprobarea inventarului bunurilor care alcătuiesc domeniul privat al municipiului Calarasi;
1431	-	Imob. Aleea Centralei nr.8,bl.N8,sc.1,parter,ap.4	Suprafata (mp) =31.50 Categoria de folosinta = curti constructii , Numar cadastral = Carte funciara = Localizare = intravilan, Cota indiviza = 7.88	2013	48.11	HCL nr.72/2011, privind aprobarea inventarului bunurilor care alcătuiesc domeniul privat al municipiului Călărași la data de 31.12.2010, HCL nr.49/29.03.2018, privind aprobarea inventarului bunurilor care alcătuiesc domeniul privat al municipiului Calarasi;
1432	-	Imob. Aleea Centralei nr.8,bl.N8,sc.1,et.2,ap.9	Suprafata (mp) =31.50 Categoria de folosinta = curti constructii , Numar cadastral = Carte funciara = Localizare = intravilan, Cota indiviza = 7.88	2013	48.86	HCL nr.72/2011, privind aprobarea inventarului bunurilor care alcătuiesc domeniul privat al municipiului Călărași la data de 31.12.2010, HCL nr.49/29.03.2018, privind aprobarea inventarului bunurilor care alcătuiesc domeniul privat al municipiului Calarasi;
1433	-	Imob. Aleea 5 Calarasi,nr.8,bl.N8,sc.2,et.4,ap.17	Suprafata (mp) =31.50 Categoria de folosinta = curti constructii , Numar cadastral = Carte funciara = Localizare = intravilan, Cota indiviza = 7.88	2013	48.11	HCL nr.72/2011, privind aprobarea inventarului bunurilor care alcătuiesc domeniul privat al municipiului Călărași la data de 31.12.2010, HCL nr.49/29.03.2018, privind aprobarea inventarului bunurilor care alcătuiesc domeniul privat al municipiului Calarasi;



1434	-	Imob. Aleea Centralei, nr.8,bl.N8,sc.2,et.4,ap.37	Suprafata (mp) =31.50 Categoria de folosinta = curti constructii , Numar cadastral = Carte funciara = Localizare = intravilan, Cota indiviza = 7.88	2013	49.99	HCL nr.72/2011, privind aprobarea inventarului bunurilor care alcătuiesc domeniul privat al municipiului Călărași la data de 31.12.2010, HCL nr.49/29.03.2018, privind aprobarea inventarului bunurilor care alcătuiesc domeniul privat al municipiului Calarasi;
1435	-	Imob. Aleea Centralei nr.8,bl.N8,sc.2,et.4,ap.38	Suprafata (mp) =31.50 Categoria de folosinta = curti constructii , Numar cadastral = Carte funciara = Localizare = intravilan, Cota indiviza = 7.88	2013	48.11	HCL nr.72/2011, privind aprobarea inventarului bunurilor care alcătuiesc domeniul privat al municipiului Călărași la data de 31.12.2010, HCL nr.49/29.03.2018, privind aprobarea inventarului bunurilor care alcătuiesc domeniul privat al municipiului Calarasi;
1436	-	Imob. Aleea Centralei nr.8,bl.N8,sc.2,et.4,ap.39	Suprafata (mp) =42.65 Categoria de folosinta = curti constructii , Numar cadastral = Carte funciara = Localizare = intravilan, Cota indiviza = 10.66	2013	86.05	HCL nr.72/2011, privind aprobarea inventarului bunurilor care alcătuiesc domeniul privat al municipiului Călărași la data de 31.12.2010, HCL nr.49/29.03.2018, privind aprobarea inventarului bunurilor care alcătuiesc domeniul privat al municipiului Calarasi;
1437	-	Imob. Aleea Centralei nr.8,bl.N8,sc.3,et.2,ap.49	Suprafata (mp) =31.50 Categoria de folosinta = curti constructii , Numar cadastral = Carte funciara = Localizare = intravilan, Cota indiviza = 7.88	2013	86.05	HCL nr.72/2011, privind aprobarea inventarului bunurilor care alcătuiesc domeniul privat al municipiului Călărași la data de 31.12.2010, HCL nr.49/29.03.2018, privind aprobarea inventarului bunurilor care alcătuiesc domeniul privat al municipiului Calarasi;
1438	-	Imob. Aleea Centralei nr.8,bl.N8,sc.3,et.2,ap.51	Suprafata (mp) =42.65 Categoria de folosinta = curti constructii , Numar cadastral = Carte funciara = Localizare = intravilan, Cota indiviza = 10.66	2013	86.05	HCL nr.72/2011, privind aprobarea inventarului bunurilor care alcătuiesc domeniul privat al municipiului Călărași la data de 31.12.2010, HCL nr.49/29.03.2018, privind aprobarea inventarului bunurilor care alcătuiesc domeniul privat al municipiului Calarasi;



1439	-	Imob Aleea 5 Calarasi nr. 1, bl. N9, parter, ap. 2	Suprafata (mp) = 11.85 Categoria de folosinta = curti constructii, Numar cadastral = Carte funciara = Localizare = intravilan, Cota indiviza = 2.96	2013	27.74	HCL nr. 72/2011, privind aprobarea inventarului bunurilor care alcătuiesc domeniul privat al municipiului Călărași la data de 31.12.2010, HCL nr. 49/29.03.2018, privind aprobarea inventarului bunurilor care alcătuiesc domeniul privat al municipiului Calarasi;
1440	-	Imob. Aleea 5 Calarasi nr. 1, bl. N9, sc. 1, et. 3, ap. 35	Suprafata (mp) = 11.85 Categoria de folosinta = curti constructii, Numar cadastral = Carte funciara = Localizare = intravilan, Cota indiviza = 2.96	2013	27.74	HCL nr. 72/2011, privind aprobarea inventarului bunurilor care alcătuiesc domeniul privat al municipiului Călărași la data de 31.12.2010, HCL nr. 49/29.03.2018, privind aprobarea inventarului bunurilor care alcătuiesc domeniul privat al municipiului Calarasi;
1441	-	Imob. Aleea 5 Calarasi, nr. 1, bl. N9, sc. 1, et. 4, ap. 39	Suprafata (mp) = 11.85 Categoria de folosinta = curti constructii, Numar cadastral = Carte funciara = Localizare = intravilan, Cota indiviza = 2.96	2013	27.74	HCL nr. 72/2011, privind aprobarea inventarului bunurilor care alcătuiesc domeniul privat al municipiului Călărași la data de 31.12.2010, HCL nr. 49/29.03.2018, privind aprobarea inventarului bunurilor care alcătuiesc domeniul privat al municipiului Calarasi;
1442	-	Imob. Aleea 5 Calarasi nr. 1, bl. N9, sc. 1, et. 4, ap. 41	Suprafata (mp) = 11.85 Categoria de folosinta = curti constructii, Numar cadastral = Carte funciara = Localizare = intravilan, Cota indiviza = 2.96	2013	27.74	HCL nr. 72/2011, privind aprobarea inventarului bunurilor care alcătuiesc domeniul privat al municipiului Călărași la data de 31.12.2010, HCL nr. 49/29.03.2018, privind aprobarea inventarului bunurilor care alcătuiesc domeniul privat al municipiului Calarasi;
1443	-	Imob. Aleea 5 Calarasi nr. 1, bl. N9, sc. 1, et. 4, ap. 44	Suprafata (mp) = 11.85 Categoria de folosinta = curti constructii, Numar cadastral = Carte funciara = Localizare = intravilan, Cota indiviza = 2.96	2013	27.74	HCL nr. 72/2011, privind aprobarea inventarului bunurilor care alcătuiesc domeniul privat al municipiului Călărași la data de 31.12.2010, HCL nr. 49/29.03.2018, privind aprobarea inventarului bunurilor care alcătuiesc domeniul privat al municipiului Calarasi;



1444	-	Imob. Aleea 5 Calarasi nr.1,bl.N9,sc.1,et.4,ap.45	Suprafata (mp) =11.85 Categoria de folosinta = curti constructii , Numar cadastral = Carte funciara = Localizare = intravilan, Cota indiviza = 2.96	2013	0.69	HCL nr.72/2011, privind aprobarea inventarului bunurilor care alcătuiesc domeniul privat al municipiului Călărași la data de 31.12.2010, HCL nr.49/29.03.2018, privind aprobarea inventarului bunurilor care alcătuiesc domeniul privat al municipiului Calarasi;
1445	-	Imob. Aleea 5 Calarasi nr.4,bl.N10,sc.1,et.1,ap.8	Suprafata (mp) =42.40 Categoria de folosinta = curti constructii , Numar cadastral = Carte funciara = Localizare = intravilan, Cota indiviza = 10.60	2013	125.96	HCL nr.72/2011, privind aprobarea inventarului bunurilor care alcătuiesc domeniul privat al municipiului Călărași la data de 31.12.2010, HCL nr.49/29.03.2018, privind aprobarea inventarului bunurilor care alcătuiesc domeniul privat al municipiului Calarasi;
1446	-	Imob. Aleea 5 Calarasi nr.4,bl.N10,sc.2,et.2,ap.31	Suprafata (mp) =32.80 Categoria de folosinta = curti constructii , Numar cadastral = Carte funciara = Localizare = intravilan, Cota indiviza = 8.20	2013	97.48	HCL nr.72/2011, privind aprobarea inventarului bunurilor care alcătuiesc domeniul privat al municipiului Călărași la data de 31.12.2010, HCL nr.49/29.03.2018, privind aprobarea inventarului bunurilor care alcătuiesc domeniul privat al municipiului Calarasi;
1447	-	Imob. B-dul Nicolae Titulescu nr.4,bl.N12,sc.2,et.3,ap.33	Suprafata (mp) =42.80 Categoria de folosinta = curti constructii , Numar cadastral = Carte funciara = Localizare = intravilan, Cota indiviza = 10.70	2013	127.14	HCL nr.72/2011, privind aprobarea inventarului bunurilor care alcătuiesc domeniul privat al municipiului Călărași la data de 31.12.2010, HCL nr.49/29.03.2018, privind aprobarea inventarului bunurilor care alcătuiesc domeniul privat al municipiului Calarasi;
1448	-	Imob Aleea 5 Calarasi nr.5,bl.N16,,sc.1,et.1,ap.26	Suprafata (mp) =11.38 Categoria de folosinta = curti constructii , Numar cadastral = Carte funciara = Localizare = intravilan, Cota indiviza = 2.85	2013	18.57	HCL nr.72/2011, privind aprobarea inventarului bunurilor care alcătuiesc domeniul privat al municipiului Călărași la data de 31.12.2010, HCL nr.49/29.03.2018, privind aprobarea inventarului bunurilor care alcătuiesc domeniul privat al municipiului Calarasi;



1449	-	Imob. Aleea 5 Calarasi nr.5,bl.N16,sc.1,et.4,ap.53	Suprafata (mp) =11.38 Categoria de folosinta = curti constructii , Numar cadastral = Carte funciara = Localizare = intravilan, Cota indiviza = 2.85	2013	17.98	HCL nr.72/2011, privind aprobarea inventarului bunurilor care alcătuiesc domeniul privat al municipiului Călărași la data de 31.12.2010, HCL nr.49/29.03.2018, privind aprobarea inventarului bunurilor care alcătuiesc domeniul privat al municipiului Calarasi;
1450	-	Imob Aleea 5 Calarasi nr.5,bl.N16,sc.1,et.4,ap.63	Suprafata (mp) =11.38 Categoria de folosinta = curti constructii , Numar cadastral = -- Carte funciara = -- Localizare = intravilan	2013	17.98	HCL nr.72/2011, privind aprobarea inventarului bunurilor care alcătuiesc domeniul privat al municipiului Călărași la data de 31.12.2010, HCL nr.49/29.03.2018, privind aprobarea inventarului bunurilor care alcătuiesc domeniul privat al municipiului Calarasi;
1451	-	Imob Aleea Gradinitei nr.3,bl N22,sc.1,et.4,ap.17	Suprafata (mp) =43.96 Categoria de folosinta = curti constructii , Numar cadastral = Carte funciara = Localizare = intravilan, Cota indiviza = 10.99	2013	82.59	HCL nr.72/2011, privind aprobarea inventarului bunurilor care alcătuiesc domeniul privat al municipiului Călărași la data de 31.12.2010, HCL nr.49/29.03.2018, privind aprobarea inventarului bunurilor care alcătuiesc domeniul privat al municipiului Calarasi;
1452	-	Imob. Aleea Gradinitei nr.1,bl.N23,sc.2,et.4,ap.38	Suprafata (mp) =41.55 Categoria de folosinta = curti constructii , Numar cadastral = Carte funciara = Localizare = intravilan, Cota indiviza = 10.39	2013	130.57	HCL nr.72/2011, privind aprobarea inventarului bunurilor care alcătuiesc domeniul privat al municipiului Călărași la data de 31.12.2010, HCL nr.49/29.03.2018, privind aprobarea inventarului bunurilor care alcătuiesc domeniul privat al municipiului Calarasi;
1453	-	Imob.B-dul N Titulescu nr.8,bl.N24,sc.3,et.1,ap.48	Suprafata (mp) =45.23 Categoria de folosinta = curti constructii , Numar cadastral = Carte funciara = Localizare = intravilan, Cota indiviza = 11.31	2013	182.03	HCL nr.72/2011, privind aprobarea inventarului bunurilor care alcătuiesc domeniul privat al municipiului Călărași la data de 31.12.2010, HCL nr.49/29.03.2018, privind aprobarea inventarului bunurilor care alcătuiesc domeniul privat al municipiului Calarasi;



1454	-	Imob.B-dul N Titulescu nr.5,bl.N32,sc.2,et.2,ap.33	Suprafata (mp) =39.80 Categoria de folosinta = curti constructii , Numar cadastral = Carte funciara = Localizare = intravilan, Cota indiviza = 9.95	2013	112.98	HCL nr.72/2011, privind aprobarea inventarului bunurilor care alcătuiesc domeniul privat al municipiului Călărași la data de 31.12.2010, HCL nr.49/29.03.2018, privind aprobarea inventarului bunurilor care alcătuiesc domeniul privat al municipiului Calarasi;
1455	-	Imob.Prel.Buc.bl.A1 IMC ,parter,ap.4	Suprafata (mp) =46.16 Categoria de folosinta = curti constructii , Numar cadastral = Carte funciara = Localizare = intravilan, Cota indiviza = 11.54	2013	66.36	HCL nr.72/2011, privind aprobarea inventarului bunurilor care alcătuiesc domeniul privat al municipiului Călărași la data de 31.12.2010, HCL nr.49/29.03.2018, privind aprobarea inventarului bunurilor care alcătuiesc domeniul privat al municipiului Calarasi;
1456	-	Imob.Prel.Buc. bl.A1 IMC, et.4, ap.19	Suprafata (mp) =46.16 Categoria de folosinta = curti constructii , Numar cadastral = Carte funciara = Localizare = intravilan, Cota indiviza = 11.54	2013	66.36	HCL nr.72/2011, privind aprobarea inventarului bunurilor care alcătuiesc domeniul privat al municipiului Călărași la data de 31.12.2010, HCL nr.49/29.03.2018, privind aprobarea inventarului bunurilor care alcătuiesc domeniul privat al municipiului Calarasi;
1457	-	Imob.Prel.Buc. bl.A1,IMC, et.4, ap.20	Suprafata (mp) =46.55 Categoria de folosinta = curti constructii , Numar cadastral = Carte funciara = Localizare = intravilan, Cota indiviza = 11.64	2013	66.92	HCL nr.72/2011, privind aprobarea inventarului bunurilor care alcătuiesc domeniul privat al municipiului Călărași la data de 31.12.2010, HCL nr.49/29.03.2018, privind aprobarea inventarului bunurilor care alcătuiesc domeniul privat al municipiului Calarasi;
1458	-	Imob.Prel.Buc. bl.A2,IMC,et.1,ap.8	Suprafata (mp) =46.16 Categoria de folosinta = curti constructii , Numar cadastral = Carte funciara = Localizare = intravilan, Cota indiviza = 11.54	2013	67.61	HCL nr.72/2011, privind aprobarea inventarului bunurilor care alcătuiesc domeniul privat al municipiului Călărași la data de 31.12.2010, HCL nr.49/29.03.2018, privind aprobarea inventarului bunurilor care alcătuiesc domeniul privat al municipiului Calarasi;



1459	-	Imob.Prel.Buc. bl.A2 IMC, et.2, ap.11	Suprafata (mp) =46.16 Categoria de folosinta = curti constructii , Numar cadastral = Carte funciara = Localizare = intravilan, Cota indiviza = 11.54	2013	67.61	HCL nr.72/2011, privind aprobarea inventarului bunurilor care alcătuiesc domeniul privat al municipiului Călărași la data de 31.12.2010, HCL nr.49/29.03.2018, privind aprobarea inventarului bunurilor care alcătuiesc domeniul privat al municipiului Calarasi;
1460	-	Imob.Prel.Buc. bl.A2 IMC, et.4, ap.17	Suprafata (mp) =46.16 Categoria de folosinta = curti constructii , Numar cadastral = Carte funciara = Localizare = intravilan, Cota indiviza = 11.54	2013	65.60	HCL nr.72/2011, privind aprobarea inventarului bunurilor care alcătuiesc domeniul privat al municipiului Călărași la data de 31.12.2010, HCL nr.49/29.03.2018, privind aprobarea inventarului bunurilor care alcătuiesc domeniul privat al municipiului Calarasi;
1461	-	Imob.Prel.Buc. bl.F1,IMC,et.1,ap.6	Suprafata (mp) =55.67 Categoria de folosinta = curti constructii , Numar cadastral = Carte funciara = Localizare = intravilan, Cota indiviza = 13.92	2013	82.22	HCL nr.72/2011, privind aprobarea inventarului bunurilor care alcătuiesc domeniul privat al municipiului Călărași la data de 31.12.2010, HCL nr.49/29.03.2018, privind aprobarea inventarului bunurilor care alcătuiesc domeniul privat al municipiului Calarasi;
1462	-	Imob.Prel.Buc. bl.F1 IMC, et.2, ap.12	Suprafata (mp) =46.69 Categoria de folosinta = curti constructii , Numar cadastral = Carte funciara = Localizare = intravilan, Cota indiviza = 11.67	2013	82.22	HCL nr.72/2011, privind aprobarea inventarului bunurilor care alcătuiesc domeniul privat al municipiului Călărași la data de 31.12.2010, HCL nr.49/29.03.2018, privind aprobarea inventarului bunurilor care alcătuiesc domeniul privat al municipiului Calarasi;
1463	-	Imob.Prel.Buc. bl.F1,IMC,et.4,ap.17	Suprafata (mp) =47.16 Categoria de folosinta = curti constructii , Numar cadastral = Carte funciara = Localizare = intravilan, Cota indiviza = 11.79	2013	82.22	HCL nr.72/2011, privind aprobarea inventarului bunurilor care alcătuiesc domeniul privat al municipiului Călărași la data de 31.12.2010, HCL nr.49/29.03.2018, privind aprobarea inventarului bunurilor care alcătuiesc domeniul privat al municipiului Calarasi;



1464	-	Imob.Prel.Buc.bl.F2 IMC,et.3,ap.13	Suprafata (mp) =46.16 Categoria de folosinta = curti constructii , Numar cadastral = Carte funciara = Localizare = intravilan, Cota indiviza = 11.54	2013	84.33	HCL nr.72/2011, privind aprobarea inventarului bunurilor care alcătuiesc domeniul privat al municipiului Călărași la data de 31.12.2010, HCL nr.49/29.03.2018, privind aprobarea inventarului bunurilor care alcătuiesc domeniul privat al municipiului Calarasi;
1465	-	Imob.Prel.Buc.bl.F2,IMC,et.4,a p.17	Suprafata (mp) =46.16 Categoria de folosinta = curti constructii , Numar cadastral = Carte funciara = Localizare = intravilan, Cota indiviza = 11.54	2013	84.33	HCL nr.72/2011, privind aprobarea inventarului bunurilor care alcătuiesc domeniul privat al municipiului Călărași la data de 31.12.2010, HCL nr.49/29.03.2018, privind aprobarea inventarului bunurilor care alcătuiesc domeniul privat al municipiului Calarasi;
1466	-	Imob.Prel.Buc.bl.F2,IMC,et.4,a p.20	Suprafata (mp) =46.69 Categoria de folosinta = curti constructii , Numar cadastral = Carte funciara = Localizare = intravilan, Cota indiviza = 11.67	2013	84.33	HCL nr.72/2011, privind aprobarea inventarului bunurilor care alcătuiesc domeniul privat al municipiului Călărași la data de 31.12.2010, HCL nr.49/29.03.2018, privind aprobarea inventarului bunurilor care alcătuiesc domeniul privat al municipiului Calarasi;
1467	-	Imob.Prel.Buc.bl.F5,IMC,et.3,a p.15	Suprafata (mp) =48.36 Categoria de folosinta = curti constructii , Numar cadastral = Carte funciara = Localizare = intravilan, Cota indiviza = 12.09	2013	90.24	HCL nr.72/2011, privind aprobarea inventarului bunurilor care alcătuiesc domeniul privat al municipiului Călărași la data de 31.12.2010, HCL nr.49/29.03.2018, privind aprobarea inventarului bunurilor care alcătuiesc domeniul privat al municipiului Calarasi;
1468	-	Imobil situat in str.Bucuresti, nr.40	Suprafata (mp) =23.00 Categoria de folosinta = curti constructii , Numar cadastral = Carte funciara = Localizare = intravilan, Cota indiviza = 38.95	2013	0.00	HCL nr.72/2011, privind aprobarea inventarului bunurilor care alcătuiesc domeniul privat al municipiului Călărași la data de 31.12.2010, HCL nr.49/29.03.2018, privind aprobarea inventarului bunurilor care alcătuiesc domeniul privat al municipiului Calarasi;



1469	-	Imobil - teren si constructii situat in str.Bucuresti, nr.243	Suprafata (mp) = 720.00, C1 = 283 mp (cu acte), C2 = 30 mp (cu acte), C3 = 9 mp (cu acte), Categorii de folosinta = curti constructii , Numar cadastral = 33349, Carte funciara = 33349, Localizare = intravilan	2013	504.78	HCL nr.72/2011, privind aprobarea inventarului bunurilor care alcătuiesc domeniul privat al municipiului Călărași la data de 31.12.2010, HCL nr.49/29.03.2018, privind aprobarea inventarului bunurilor care alcătuiesc domeniul privat al municipiului Calarasi; CF 33349 UAT municipiul Calarasi
1470	-	Imobil situat in Fundatura Cazarmii II, nr.6 (fost str.Bucuresti, nr.326)	Suprafata (mp) = 223.00 Categorii de folosinta = , Numar cadastral = , Carte funciara = , Localizare = intravilan, Cota indiviza = 28.06	2013	13.82	HCL nr.72/2011, privind aprobarea inventarului bunurilor care alcătuiesc domeniul privat al municipiului Călărași la data de 31.12.2010, HCL nr.49/29.03.2018, privind aprobarea inventarului bunurilor care alcătuiesc domeniul privat al municipiului Calarasi;
1471	-	Imob. situat in str. Grivita, nr.113	Suprafata (mp) = 33.45 Categorii de folosinta = , Numar cadastral = , Carte funciara = , Localizare = intravilan, Cota indiviza = 73.75	2013	0.03	HCL nr.72/2011, privind aprobarea inventarului bunurilor care alcătuiesc domeniul privat al municipiului Călărași la data de 31.12.2010, HCL nr.49/29.03.2018, privind aprobarea inventarului bunurilor care alcătuiesc domeniul privat al municipiului Calarasi;
1472	-	Imob. situat in str. Independentei, nr.39	Suprafata (mp) = 727.00 Categorii de folosinta = , Numar cadastral = , Carte funciara = , Localizare = intravilan, Cod LMI CL-II-m-B-14650 Casa G-ral Bratulescu, Cota indiviza = 185.63	2013	91.04	HCL nr.72/2011, privind aprobarea inventarului bunurilor care alcătuiesc domeniul privat al municipiului Călărași la data de 31.12.2010, HCL nr.49/29.03.2018, privind aprobarea inventarului bunurilor care alcătuiesc domeniul privat al municipiului Calarasi;
1473	-	Imob.situat in str.Independentei, nr.41	Suprafata (mp) = 117.00 Categorii de folosinta = , Numar cadastral = 24835, Carte funciara = 24835, Localizare = intravilan, Cota indiviza = 810.50	2013	48.64	HCL nr.72/2011, privind aprobarea inventarului bunurilor care alcătuiesc domeniul privat al municipiului Călărași la data de 31.12.2010, HCL nr.49/29.03.2018, privind aprobarea inventarului bunurilor care alcătuiesc domeniul privat al municipiului Calarasi; CF 24835 UAT municipiul Calarasi



1474	-	Imob. situat in str.Independentei,nr.58	Suprafata (mp) = 396.00 Categoria de folosinta = , Numar cadastral = 27101, Carte funciara = 27101, Localizare = intravilan, Cota indiviza = 388.69	2013	199.07	HCL nr.72/2011, privind aprobarea inventarului bunurilor care alcătuiesc domeniul privat al municipiului Călărași la data de 31.12.2010, HCL nr.49/29.03.2018, privind aprobarea inventarului bunurilor care alcătuiesc domeniul privat al municipiului Calarasi;
1475	-	Imob. situat in str. Ion Scortaru, nr.4	Suprafata (mp) = 84.63 Categoria de folosinta = , Numar cadastral = , Carte funciara = , Localizare = intravilan, Cota indiviza = 78.00	2013	16.61	HCL nr.72/2011, privind aprobarea inventarului bunurilor care alcătuiesc domeniul privat al municipiului Călărași la data de 31.12.2010, HCL nr.49/29.03.2018, privind aprobarea inventarului bunurilor care alcătuiesc domeniul privat al municipiului Calarasi;
1476	-	Imob. situat in str. Portului, nr.18	Suprafata (mp) = 301.97 Categoria de folosinta = , Numar cadastral = , Carte funciara = , Localizare = intravilan, Cota indiviza = 301.93	2013	30.05	HCL nr.72/2011, privind aprobarea inventarului bunurilor care alcătuiesc domeniul privat al municipiului Călărași la data de 31.12.2010, HCL nr.49/29.03.2018, privind aprobarea inventarului bunurilor care alcătuiesc domeniul privat al municipiului Calarasi;
1477	-	Imob. situat in str. Plevna, nr.154	Suprafata (mp) = 135.47 Categoria de folosinta = , Numar cadastral = , Carte funciara = , Localizare = intravilan, Cota indiviza = 135.47	2013	22.20	HCL nr.72/2011, privind aprobarea inventarului bunurilor care alcătuiesc domeniul privat al municipiului Călărași la data de 31.12.2010, HCL nr.49/29.03.2018, privind aprobarea inventarului bunurilor care alcătuiesc domeniul privat al municipiului Calarasi;
1478	-	Imobil - teren situat in str.Rahova, nr.159 (DSP)	Suprafata (mp) = 632.00 Categoria de folosinta = , Numar cadastral = , Carte funciara = , Localizare = intravilan, Cota indiviza = 813.61	2013	207.17	HCL nr.46/2016, privind aprobarea inventarului bunurilor care alcătuiesc domeniul privat al municipiului Calarasi in anul 2015;



1479	-	Imob. situat in str. Sf.Nicolae, nr.52	Suprafata (mp) = 462.00 Categorie de folosinta = , Numar cadastral = , Carte funciara = , Localizare = intravilan, Cota indiviza = 462	2013	70.97	HCL nr.72/2011, privind aprobarea inventarului bunurilor care alcătuiesc domeniul privat al municipiului Călărași la data de 31.12.2010, HCL nr.49/29.03.2018, privind aprobarea inventarului bunurilor care alcătuiesc domeniul privat al municipiului Calarasi;
1480	-	Imobil - teren situat in str.Toamnei, nr.1	Suprafata (mp) = 47.29 Categorie de folosinta = , Numar cadastral = , Carte funciara = , Localizare = intravilan, Cota indiviza = 12.16	2013	11.72	HCL nr.72/2011, privind aprobarea inventarului bunurilor care alcătuiesc domeniul privat al municipiului Călărași la data de 31.12.2010, HCL nr.49/29.03.2018, privind aprobarea inventarului bunurilor care alcătuiesc domeniul privat al municipiului Calarasi;
1481	-	Imobil - teren, str.Bucuresti, nr.167	Suprafata (mp) = 191.00 Categorie de folosinta = , Numar cadastral = , Carte funciara = , Localizare = intravilan, Cota indiviza = 137.35	2013	153.94	HCL nr.72/2011, privind aprobarea inventarului bunurilor care alcătuiesc domeniul privat al municipiului Călărași la data de 31.12.2010, HCL nr.49/29.03.2018, privind aprobarea inventarului bunurilor care alcătuiesc domeniul privat al municipiului Calarasi;
1482	-	Imobil - teren, str.13 Decembrie, nr.6	Suprafata (mp) = 209.00 Categorie de folosinta = , Numar cadastral = , Carte funciara = , Localizare = intravilan, Cod LMI CL-III-m-B-14595 Casa datare 1928, Cota indiviza = 280.85	2013	168.45	HCL nr.72/2011, privind aprobarea inventarului bunurilor care alcătuiesc domeniul privat al municipiului Călărași la data de 31.12.2010, HCL nr.49/29.03.2018, privind aprobarea inventarului bunurilor care alcătuiesc domeniul privat al municipiului Calarasi;
1483	-	Imobil - teren situat in str. Bucuresti, nr.187	Suprafata (mp) = 636.51 Categorie de folosinta = , Numar cadastral = , Carte funciara = , Localizare = intravilan, Cota indiviza = 636.51	2013	61.65	HCL nr.72/2011, privind aprobarea inventarului bunurilor care alcătuiesc domeniul privat al municipiului Călărași la data de 31.12.2010, HCL nr.49/29.03.2018, privind aprobarea inventarului bunurilor care alcătuiesc domeniul privat al municipiului Calarasi;



1484	-	Imob. situat in str. Dobrogei, nr.14	Suprafata (mp) = 74.00 Categoria de folosinta = , Numar cadastral = , Carte funciara = , Localizare = intravilan, Cota indiviza = 195	2013	36.29	HCL nr.72/2011, privind aprobarea inventarului bunurilor care alcătuiesc domeniul privat al municipiului Călărași la data de 31.12.2010, HCL nr.49/29.03.2018, privind aprobarea inventarului bunurilor care alcătuiesc domeniul privat al municipiului Calarasi;
1485	-	Imob.str.Victoriei,nr.12,bl.H 17,sc.1E,parter,ap.2 (GPN nr.12)	Suprafata (mp) = 90.00 Categoria de folosinta = , Numar cadastral = , Carte funciara = , Localizare = intravilan, Cota indiviza = 22.50	2013	257.05	HCL nr.72/2011, privind aprobarea inventarului bunurilor care alcătuiesc domeniul privat al municipiului Călărași la data de 31.12.2010, HCL nr.49/29.03.2018, privind aprobarea inventarului bunurilor care alcătuiesc domeniul privat al municipiului Calarasi;
1486	-	Imob.str.Victoriei,nr.10,bl.H18,s c.2A,parter,ap. 2(1)	Suprafata (mp) = 90.00 Categoria de folosinta = , Numar cadastral = , Carte funciara = , Localizare = intravilan, Cota indiviza = 22.50	2013	399.33	HCL nr.72/2011, privind aprobarea inventarului bunurilor care alcătuiesc domeniul privat al municipiului Călărași la data de 31.12.2010, HCL nr.49/29.03.2018, privind aprobarea inventarului bunurilor care alcătuiesc domeniul privat al municipiului Calarasi;
1487	-	Imob.str.St.Voda,nr.9,bl.K9,sc.4 ,parter,ap.3	Suprafata (mp) = 85.48 Categoria de folosinta = , Numar cadastral = , Carte funciara = , Localizare = intravilan, Cota indiviza = 21.37	2013	88.77	HCL nr.72/2011, privind aprobarea inventarului bunurilor care alcătuiesc domeniul privat al municipiului Călărași la data de 31.12.2010, HCL nr.49/29.03.2018, privind aprobarea inventarului bunurilor care alcătuiesc domeniul privat al municipiului Calarasi;



1488	-	Imobil situat in str. 1 Dec. 1918, nr. 7, bl. A23, parter, din care: spațiu nr. 1 suprafața utilă = 103 mp, cota indiviză = 25.75 mp; spațiu nr. 2 suprafața utilă = 144.04 mp, cota indiviză = 36.01 mp; spațiu nr. 3 suprafața utilă = 117.00 mp, cota indiviză = 29.25 mp; spațiu nr. 4 suprafața utilă = 182.92 mp, cota indiviză = 45.73 mp Categoricia de folosință = , Numar cadastral = , Carte funciara = , Localizare = intravilan	2013	125.31	H.C.L. nr. 41/29.02.2024 privind modificarea Anexei la Hotărârea Consiliului Local al municipiului Călărași nr. 45/25.03.2021 pentru modificarea și completarea Anexei la Hotărârea Consiliului Local al municipiului Călărași nr. 49/29.03.2018 privind aprobarea inventarului bunurilor care alcătuiesc domeniul privat al municipiului Călărași
1489	-	Imobil situat in str. 1 Decembrie 1918 (bl. Parc - Olimpia), nr. 4, bl. A26, parter, spațiu	2013	243.51	HCL nr.72/2011, privind aprobarea inventarului bunurilor care alcătuiesc domeniul privat al municipiului Călărași la data de 31.12.2010, HCL nr.49/29.03.2018, privind aprobarea inventarului bunurilor care alcătuiesc domeniul privat al municipiului Călărași;
1490	-	Imob.Prel.Buc.nr.11,bl.D4,sc.1, parter	2013	140.14	HCL nr.72/2011, privind aprobarea inventarului bunurilor care alcătuiesc domeniul privat al municipiului Călărași la data de 31.12.2010, HCL nr.49/29.03.2018, privind aprobarea inventarului bunurilor care alcătuiesc domeniul privat al municipiului Călărași;
1491	-	Imobil - teren situat in str.Stirbei Voda, nr.11, bl.J7, sc.B, parter, spațiu	2013	135.99	HCL nr.72/2011, privind aprobarea inventarului bunurilor care alcătuiesc domeniul privat al municipiului Călărași la data de 31.12.2010, HCL nr.49/29.03.2018, privind aprobarea inventarului bunurilor care alcătuiesc domeniul privat al municipiului Călărași;



1492	-	Imob. Aleea Centralei PT10, garaj	Suprafata (mp) = 16.50 Categorie de folosinta = , Numar cadastral = , Carte funciara = , Localizare = intravilan, Cota indiviza = 20.00	2013	4.98	HCL nr.72/2011, privind aprobarea inventarului bunurilor care alcătuiesc domeniul privat al municipiului Călărași la data de 31.12.2010, HCL nr.49/29.03.2018, privind aprobarea inventarului bunurilor care alcătuiesc domeniul privat al municipiului Calarasi;
1493	-	Imob. Aleea Centralei PT10, garaj	Suprafata (mp) = 16.50 Categorie de folosinta = , Numar cadastral = , Carte funciara = , Localizare = intravilan, Cota indiviza = 20.00	2013	4.98	HCL nr.72/2011, privind aprobarea inventarului bunurilor care alcătuiesc domeniul privat al municipiului Călărași la data de 31.12.2010, HCL nr.49/29.03.2018, privind aprobarea inventarului bunurilor care alcătuiesc domeniul privat al municipiului Calarasi;
1494	-	Imob. Aleea Centralei PT10, garaj	Suprafata (mp) = 16.50 Categorie de folosinta = , Numar cadastral = , Carte funciara = , Localizare = intravilan, Cota indiviza = 20.00	2013	4.98	HCL nr.72/2011, privind aprobarea inventarului bunurilor care alcătuiesc domeniul privat al municipiului Călărași la data de 31.12.2010, HCL nr.49/29.03.2018, privind aprobarea inventarului bunurilor care alcătuiesc domeniul privat al municipiului Calarasi;
1495	-	Imob. Aleea Centralei, PT10, garaj	Suprafata (mp) = 16.50 Categorie de folosinta = , Numar cadastral = , Carte funciara = , Localizare = intravilan, Cota indiviza = 20.00	2013	4.98	HCL nr.72/2011, privind aprobarea inventarului bunurilor care alcătuiesc domeniul privat al municipiului Călărași la data de 31.12.2010, HCL nr.49/29.03.2018, privind aprobarea inventarului bunurilor care alcătuiesc domeniul privat al municipiului Calarasi;
1496	-	Imob. Aleea Centralei, PT10, garaj	Suprafata (mp) = 16.50 Categorie de folosinta = , Numar cadastral = , Carte funciara = , Localizare = intravilan, Cota indiviza = 20.00	2013	4.98	HCL nr.72/2011, privind aprobarea inventarului bunurilor care alcătuiesc domeniul privat al municipiului Călărași la data de 31.12.2010, HCL nr.49/29.03.2018, privind aprobarea inventarului bunurilor care alcătuiesc domeniul privat al municipiului Calarasi;



1497	-	Imobil - teren situat in str. Baraganului, PT5, cabina	Suprafata (mp) = 5.00 Categoria de folosinta = , Numar cadastral = , Carte funciara = , Localizare = intravilan, Cota indiviza = 13.50	2013	1.92	HCL nr.72/2011, privind aprobarea inventarului bunurilor care alcătuiesc domeniul privat al municipiului Călărași la data de 31.12.2010, HCL nr.49/29.03.2018, privind aprobarea inventarului bunurilor care alcătuiesc domeniul privat al municipiului Calarasi;
1498	-	Imobil - teren situat in str. Latelelor, PT8, cabina	Suprafata (mp) = 5.00 Categoria de folosinta = , Numar cadastral = , Carte funciara = , Localizare = intravilan, Cota indiviza = 13.50	2013	0.83	HCL nr.72/2011, privind aprobarea inventarului bunurilor care alcătuiesc domeniul privat al municipiului Călărași la data de 31.12.2010, HCL nr.49/29.03.2018, privind aprobarea inventarului bunurilor care alcătuiesc domeniul privat al municipiului Calarasi;
1499	-	Imobil - teren situat in Aleea Centralei, PT10, cabina	Suprafata (mp) = 5.00 Categoria de folosinta = , Numar cadastral = , Carte funciara = , Localizare = intravilan, Cota indiviza = 13.50	2013	1.92	HCL nr.72/2011, privind aprobarea inventarului bunurilor care alcătuiesc domeniul privat al municipiului Călărași la data de 31.12.2010, HCL nr.49/29.03.2018, privind aprobarea inventarului bunurilor care alcătuiesc domeniul privat al municipiului Calarasi;
1500	-	Imobil - teren situat in str. Navodari, PT14, cabina	Suprafata (mp) = 5.00 Categoria de folosinta = , Numar cadastral = , Carte funciara = , Localizare = intravilan, Cota indiviza = 13.50	2013	1.92	HCL nr.72/2011, privind aprobarea inventarului bunurilor care alcătuiesc domeniul privat al municipiului Călărași la data de 31.12.2010, HCL nr.49/29.03.2018, privind aprobarea inventarului bunurilor care alcătuiesc domeniul privat al municipiului Calarasi;
1501	-	Imobil - teren situat in str. Crisana, PT15, cabina	Suprafata (mp) = 5.00 Categoria de folosinta = , Numar cadastral = , Carte funciara = , Localizare = intravilan, Cota indiviza = 13.50	2013	1.92	HCL nr.72/2011, privind aprobarea inventarului bunurilor care alcătuiesc domeniul privat al municipiului Călărași la data de 31.12.2010, HCL nr.49/29.03.2018, privind aprobarea inventarului bunurilor care alcătuiesc domeniul privat al municipiului Calarasi;




1502	-	Imobil - teren situat in str.Flacara, PT16, cabina	Suprafata (mp) = 5.00 Categoria de folosinta = , Numar cadastral = , Carte funciara = , Localizare = intravilan, Cota indiviza = 13.50	2013	1.92	HCL nr.72/2011, privind aprobarea inventarului bunurilor care alcătuiesc domeniul privat al municipiului Călărași la data de 31.12.2010, HCL nr.49/29.03.2018, privind aprobarea inventarului bunurilor care alcătuiesc domeniul privat al municipiului Calarasi;
1503	-	Imobil - teren situat in str.Flacara, PT17, cabina	Suprafata (mp) = 5.00 Categoria de folosinta = , Numar cadastral = , Carte funciara = , Localizare = intravilan, Cota indiviza = 13.50	2013	1.92	HCL nr.72/2011, privind aprobarea inventarului bunurilor care alcătuiesc domeniul privat al municipiului Călărași la data de 31.12.2010, HCL nr.49/29.03.2018, privind aprobarea inventarului bunurilor care alcătuiesc domeniul privat al municipiului Calarasi;
1504	-	Imobil - teren situat in str.Dumbravei, PT36, cabina	Suprafata (mp) = 5.00 Categoria de folosinta = , Numar cadastral = , Carte funciara = , Localizare = intravilan, Cota indiviza = 13.50	2013	1.92	HCL nr.72/2011, privind aprobarea inventarului bunurilor care alcătuiesc domeniul privat al municipiului Călărași la data de 31.12.2010, HCL nr.49/29.03.2018, privind aprobarea inventarului bunurilor care alcătuiesc domeniul privat al municipiului Calarasi;
1505	-	Imobil situat in str.Progresul, nr.23, bl.BBB, et.3, spatiu	Suprafata (mp) = 356.25 Categoria de folosinta = , Numar cadastral = , Carte funciara = , Localizare = intravilan, Cota indiviza = 121	2013	824.42	HCL nr.72/2011, privind aprobarea inventarului bunurilor care alcătuiesc domeniul privat al municipiului Călărași la data de 31.12.2010, HCL nr.49/29.03.2018, privind aprobarea inventarului bunurilor care alcătuiesc domeniul privat al municipiului Calarasi;
1506	-	Imob.str.Progresul nr.2,bl.B1,sc.1:2 parter,spatiu	Suprafata (mp) = 148.14 Categoria de folosinta = , Numar cadastral = , Carte funciara = , Localizare = intravilan	2013	17.92	HCL nr.72/2011, privind aprobarea inventarului bunurilor care alcătuiesc domeniul privat al municipiului Călărași la data de 31.12.2010, HCL nr.49/29.03.2018, privind aprobarea inventarului bunurilor care alcătuiesc domeniul privat al municipiului Calarasi;



1507	-	Imobil - teren situat in str.Baraganului, nr.30p, intre bl.K20 si K21	Suprafata (mp) = 49.00 Categoria de folosinta = _____, Numar cadastral = 26611, Carte funciara = 26611, Localizare = intravilan	2013	89.96	HCL nr.85/2012 privind constatarea apartenentei la domeniul privat al municipiului Călărași a unor imobile – terenuri, situate în municipiul Călărași, HCL nr.46/2016, privind aprobarea inventarului bunurilor care alcatuiesc domeniul privat al municipiului Calarasi in anul 2015; HCL nr.49/29.03.2018, privind aprobarea inventarului bunurilor care alcatuiesc domeniul privat al municipiului Calarasi; CF 26611 UAT municipiul Calarasi
1508	-	Imobil - teren situat in str.Cornisei, nr.12, langa SC MINA SRL	Suprafata (mp) = 12.00 Categoria de folosinta = _____, Numar cadastral = _____, Carte funciara = _____, Localizare = intravilan	2013	22.03	HCL nr.46/2016, privind aprobarea inventarului bunurilor care alcatuiesc domeniul privat al municipiului Calarasi in anul 2015; HCL nr.49/29.03.2018, privind aprobarea inventarului bunurilor care alcatuiesc domeniul privat al municipiului Calarasi;
1509	-	Imobil - teren situat in str.Musetelului (vis-a-vis de CMJ Calarasi)	Suprafata (mp) = 300.00 Categoria de folosinta = _____, Numar cadastral = _____, Carte funciara = _____, Localizare = intravilan	2013	60.57	HCL nr.46/2016, privind aprobarea inventarului bunurilor care alcatuiesc domeniul privat al municipiului Calarasi in anul 2015; HCL nr.49/29.03.2018, privind aprobarea inventarului bunurilor care alcatuiesc domeniul privat al municipiului Calarasi;
1510	-	Imobil - teren situat in Tarlaua 102/4	Suprafata (mp) = 2478.00 (lot 1 = 438, lot 2 = 1510, lot 3 = 233, lot 4 = 297) Categoria de folosinta = _____, Numar cadastral = 33539, 33535, 33536, 33537, Carte funciara = 33539, 33535, 33536, 33537, Localizare = intravilan	2013	175.24	HCL nr.46/2016, privind aprobarea inventarului bunurilor care alcatuiesc domeniul privat al municipiului Calarasi in anul 2015; HCL nr.49/29.03.2018, privind aprobarea inventarului bunurilor care alcatuiesc domeniul privat al municipiului Calarasi; CF 33539, 33535, 33536, 33537 UAT municipiul Calarasi



1511	-	Imobil - teren in strada Victor Babes, nr.4	Suprafata (mp) = 84.00 Categoria de folosinta = _____, Numar cadastral = 33851, Carte funciara = 33851, Localizare = intravilan	2013	33.92	HCL nr.46/2016, privind aprobarea inventarului bunurilor care alcatuiesc domeniul privat al municipiului Calarasi in anul 2015; HCL nr.49/29.03.2018, privind aprobarea inventarului bunurilor care alcatuiesc domeniul privat al municipiului Calarasi; CF 33851 UAT municipiul Calarasi
1512	-	Imobil - teren situat in str.Dumbravei, bl.E4	Suprafata (mp) = 41.00 Categoria de folosinta = _____, Numar cadastral = _____, Carte funciara = _____, Localizare = intravilan	2013	19.32	HCL nr.46/2016, privind aprobarea inventarului bunurilor care alcatuiesc domeniul privat al municipiului Calarasi in anul 2015; HCL nr.49/29.03.2018, privind aprobarea inventarului bunurilor care alcatuiesc domeniul privat al municipiului Calarasi;
1513	-	Imobil - teren situat in str. Stirbei Voda, bl.J2	Suprafata (mp) = 3.00 Categoria de folosinta = _____, Numar cadastral = _____, Carte funciara = _____, Localizare = intravilan	2013	2.02	HCL nr.46/2016, privind aprobarea inventarului bunurilor care alcatuiesc domeniul privat al municipiului Calarasi in anul 2015; HCL nr.49/29.03.2018, privind aprobarea inventarului bunurilor care alcatuiesc domeniul privat al municipiului Calarasi;
1514	-	Imobil - teren situat in str. Viitor, langa Piata Cuza Voda	Suprafata (mp) = 173.00 Categoria de folosinta = _____, Numar cadastral = 26500, Carte funciara = 26500, Localizare = intravilan	2012	77.98	HCL nr.85/2012 privind constatarea apartenentei la domeniul privat al municipiului Călărași a unor imobile – terenuri, situate în municipiul Călărași, HCL nr.46/2016, privind aprobarea inventarului bunurilor care alcatuiesc domeniul privat al municipiului Calarasi in anul 2015; HCL nr.49/29.03.2018, privind aprobarea inventarului bunurilor care alcatuiesc domeniul privat al municipiului Calarasi; CF 26500 UAT municipiul Calarasi



1515	-	Imobil - teren situat in str.Navodari, bl.E6, sc.D, ap.1	Suprafata (mp) = 21.00 Categoria de folosinta = _____, Numar cadastral = 26607, Carte funciara = 26607, Localizare = intravilan	2013	7.48	HCL nr.85/2012 privind constatarea apartenentei la domeniul privat al municipiului Călărași a unor imobile – terenuri, situate în municipiul Călărași, HCL nr.46/2016, privind aprobarea inventarului bunurilor care alcatuiesc domeniul privat al municipiului Calarasi in anul 2015; HCL nr.49/29.03.2018, privind aprobarea inventarului bunurilor care alcatuiesc domeniul privat al municipiului Calarasi; CF 26607 UAT municipiul Calarasi
1516	-	Imob. teren, str. Stirbei Voda (M9)	Suprafata (mp) = 230.00 Categoria de folosinta = _____, Numar cadastral = _____, Carte funciara = _____, Localizare = intravilan	2013	109.25	HCL nr. 91/2013 privind constatarea apartenentei la domeniul privat al municipiului Călărași a unor imobile – terenuri, situate în municipiul Călărași, județul Călărași, HCL nr.46/2016, privind aprobarea inventarului bunurilor care alcatuiesc domeniul privat al municipiului Calarasi in anul 2015; HCL nr.49/29.03.2018, privind aprobarea inventarului bunurilor care alcatuiesc domeniul privat al municipiului Calarasi;
1517	-	Imobil - teren situat in str. Prel.Bucuresti, nr.197	Suprafata (mp) = 198.00, CF 25698-C1-U1: Ecoser Med SRL, CF 25698-C1-U2: Municipiul Calarasi, CF 25698-C1-U3: Municipiul Calarasi Categoria de folosinta = curti constructii , Numar cadastral = 25698, Carte funciara = 25698, Localizare = intravilan		61.31	HCL nr.46/2016, privind aprobarea inventarului bunurilor care alcatuiesc domeniul privat al municipiului Calarasi in anul 2015; HCL nr.49/29.03.2018, privind aprobarea inventarului bunurilor care alcatuiesc domeniul privat al municipiului Calarasi; CF 25698 UAT municipiul Calarasi
1518	-	Imobil - teren situat in str. Prel.Bucuresti, nr.197	Suprafata (mp) = 200.00 Categoria de folosinta = curti constructii , Numar cadastral = 25699, Carte funciara = 25699, Localizare = intravilan		61.93	HCL nr.46/2016, privind aprobarea inventarului bunurilor care alcatuiesc domeniul privat al municipiului Calarasi in anul 2015; HCL nr.49/29.03.2018, privind aprobarea inventarului bunurilor care alcatuiesc domeniul privat al municipiului Calarasi; CF 25699 UAT municipiul Calarasi



1519	-	Imobil - teren situat la intersecția str.M.Sadoveanu cu str.Doina, langa calea ferata	Suprafata (mp) = 28.00 Categorica de folosinta = <u> </u> , Numar cadastral = 26548, Carte funciara = 26548, Localizare = intravilan	2013	16.96	HCL nr.85/2012 privind constatarea apartenței la domeniul privat al municipiului Călărași a unor imobile – terenuri, situate în municipiul Călărași, HCL nr.46/2016, privind aprobarea inventarului bunurilor care alcătuiesc domeniul privat al municipiului Calarasi in anul 2015; HCL nr.49/29.03.2018, privind aprobarea inventarului bunurilor care alcătuiesc domeniul privat al municipiului Calarasi; CF 26548 UAT municipiul Calarasi
1520	-	Imobil - teren situat in extravilanul mun.Calarasi T99/3, P1	Suprafata (mp) = 1914.00 Categorica de folosinta = <u> </u> , Numar cadastral = 28526, Carte funciara = 28526, Localizare = intravilan	2013	120.54	HCL nr.149/2014 privind constatarea apartenței la domeniul privat al municipiului Călărași a unui imobil – teren, în suprafață de 2693 mp, situat în extravilanul municipiului Călărași, Județul Călărași, T99/3, HCL nr.49/29.03.2018, privind aprobarea inventarului bunurilor care alcătuiesc domeniul privat al municipiului Calarasi; CF 28526 UAT municipiul Calarasi
1521	-	Imobil - teren chiosc difuzare presa, situat in str.Stirbei Vodasr.Dunarea, nr.4p, langa bl.M10	Suprafata (mp) = 6.00 Categorica de folosinta = <u> </u> , Numar cadastral = 26484, Carte funciara = 26484, Localizare = intravilan	2013	2.30	HCL nr.54/2012, privind însușirea și constatarea apartenței bunurilor ce alcătuiesc inventarul domeniului privat al municipiului Călărași, HCL nr.49/29.03.2018, privind aprobarea inventarului bunurilor care alcătuiesc domeniul privat al municipiului Calarasi; CF 26484 UAT municipiul Calarasi
1522	-	Imobil - teren chiosc difuzare presa, situat in str.Flacara-str.Gheorghe Lazar, nr.20p	Suprafata (mp) = 6.00 Categorica de folosinta = <u> </u> , Numar cadastral = 26468, Carte funciara = 26468, Localizare = intravilan	2013	2.02	HCL nr.54/2012, privind însușirea și constatarea apartenței bunurilor ce alcătuiesc inventarul domeniului privat al municipiului Călărași, HCL nr.49/29.03.2018, privind aprobarea inventarului bunurilor care alcătuiesc domeniul privat al municipiului Calarasi; CF 26468 UAT municipiul Calarasi




1523	-	Imobil - teren chiosc difuzare presa, situat in Prel.Bucuresti, nr.24p-str.Belsugului	Suprafata (mp) = 6.00 Categoria de folosinta = <u> </u> , Numar cadastral = 26485, Carte funciara = 26485, Localizare = intravilan	2013	2.02	HCL nr.54/2012, privind însușirea și constatarea apartenenței bunurilor ce alcătuiesc inventarul domeniului privat al municipiului Călărași, HCL nr.49/29.03.2018, privind aprobarea inventarului bunurilor care alcătuiesc domeniul privat al municipiului Calarasi; CF 26485 UAT municipiul Calarasi
1524	-	Imobil - teren chiosc difuzare presa, situat in str.Belsugului, nr.33p-str.Dumbravei	Suprafata (mp) = 6.00 Categoria de folosinta = <u> </u> , Numar cadastral = 26483, Carte funciara = 26483, Localizare = intravilan	2013	2.02	HCL nr.54/2012, privind însușirea și constatarea apartenenței bunurilor ce alcătuiesc inventarul domeniului privat al municipiului Călărași, HCL nr.49/29.03.2018, privind aprobarea inventarului bunurilor care alcătuiesc domeniul privat al municipiului Calarasi; CF 26483 UAT municipiul Calarasi
1525	-	Imobil - teren chiosc difuzare presa, situat in Bdul Republicii-str.Eroilor	Suprafata (mp) = 6.00 Categoria de folosinta = <u> </u> , Numar cadastral = <u> </u> , Carte funciara = <u> </u> , Localizare = intravilan	2013	2.02	HCL nr.46/2016, privind aprobarea inventarului bunurilor care alcătuiesc domeniul privat al municipiului Calarasi in anul 2015; HCL nr.49/29.03.2018, privind aprobarea inventarului bunurilor care alcătuiesc domeniul privat al municipiului Calarasi;
1526	-	Imobil - teren chiosc difuzare presa, situat in str.1 Decembrie 1918, nr.18p	Suprafata (mp) = 6.00 Categoria de folosinta = <u> </u> , Numar cadastral = 26497, Carte funciara = 26497, Localizare = intravilan	2013	2.02	HCL nr.54/2012, privind însușirea și constatarea apartenenței bunurilor ce alcătuiesc inventarul domeniului privat al municipiului Călărași, HCL nr.49/29.03.2018, privind aprobarea inventarului bunurilor care alcătuiesc domeniul privat al municipiului Calarasi; CF 26497 UAT municipiul Calarasi
1527	-	Imobil - teren chiosc difuzare presa, situat in Bdul Republicii-str.Dobrogei	Suprafata (mp) = 6.00 Categoria de folosinta = <u> </u> , Numar cadastral = <u> </u> , Carte funciara = <u> </u> , Localizare = intravilan	2013	2.02	HCL nr.46/2016, privind aprobarea inventarului bunurilor care alcătuiesc domeniul privat al municipiului Calarasi in anul 2015; HCL nr.49/29.03.2018, privind aprobarea inventarului bunurilor care alcătuiesc domeniul privat al municipiului Calarasi;



1528	-	Imobil - teren chiosc difuzare presa, situat in Prel.Dobrogei- str.Rocadei	Suprafata (mp) = 6.00 Categoria de folosinta = __, Numar cadastral = , Carte funciara = , Localizare = intravilan	2013	2.02	HCL nr.46/2016, privind aprobarea inventarului bunurilor care alcătuiesc domeniul privat al municipiului Calarasi in anul 2015; HCL nr.49/29.03.2018, privind aprobarea inventarului bunurilor care alcătuiesc domeniul privat al municipiului Calarasi;
1529	-	Imobil - teren chiosc difuzare presa, situat in str.Policlinicii, nr.1p-str.Musetelului	Suprafata (mp) = 6.00 Categoria de folosinta = __, Numar cadastral = 26464, Carte funciara = 26464, Localizare = intravilan	2013	2.49	HCL nr.54/2012, privind însușirea și constatarea apartenenței bunurilor ce alcătuiesc inventarul domeniului privat al municipiului Călărași, HCL nr.49/29.03.2018, privind aprobarea inventarului bunurilor care alcătuiesc domeniul privat al municipiului Calarasi; CF 26464 UAT municipiul Calarasi
1530	-	Imobil - teren chiosc difuzare presa, situat in Zona Siderca, nr.240p	Suprafata (mp) = 6.00 Categoria de folosinta = __, Numar cadastral = 26463, Carte funciara = 26463, Localizare = intravilan	2013	1500.00	HCL nr.54/2012, privind însușirea și constatarea apartenenței bunurilor ce alcătuiesc inventarul domeniului privat al municipiului Călărași, HCL nr.49/29.03.2018, privind aprobarea inventarului bunurilor care alcătuiesc domeniul privat al municipiului Calarasi; CF 26463 UAT municipiul Calarasi
1531	-	Imobil - teren chiosc difuzare presa, situat in str.Bucuresti intersecție cu str.Cuza-Voda, nr.1p	Suprafata (mp) = 6.00 Categoria de folosinta = __, Numar cadastral = 26452, Carte funciara = 26452, Localizare = intravilan	2013	2.02	HCL nr.54/2012, privind însușirea și constatarea apartenenței bunurilor ce alcătuiesc inventarul domeniului privat al municipiului Călărași, HCL nr.49/29.03.2018, privind aprobarea inventarului bunurilor care alcătuiesc domeniul privat al municipiului Calarasi; CF 26452 UAT municipiul Calarasi
1532	-	Imobil - teren chiosc difuzare presa, situat in str.Victoriei- str.Sulfinei	Suprafata (mp) = 6.00 Categoria de folosinta = __, Numar cadastral = , Carte funciara = , Localizare = intravilan	2013	2.02	HCL nr.54/2012, privind însușirea și constatarea apartenenței bunurilor ce alcătuiesc inventarul domeniului privat al municipiului Călărași, HCL nr.49/29.03.2018, privind aprobarea inventarului bunurilor care alcătuiesc domeniul privat al municipiului Calarasi;



1533	-	Imobil - teren situat in str.Policlinicii (bl.K16 si K19)	Suprafata (mp) = 12.00 Categorie de folosinta = __, Numar cadastral = , Carte funciara = , Localizare = intravilan	2013	4.04	HCL nr.46/2016, privind aprobarea inventarului bunurilor care alcatuiesc domeniul privat al municipiului Calarasi in anul 2015; HCL nr.49/29.03.2018, privind aprobarea inventarului bunurilor care alcatuiesc domeniul privat al municipiului Calarasi;
1534	-	Imobil - teren situat in B-dul Republicii-B-dul Garii	Suprafata (mp) = 20.00 Categorie de folosinta = __, Numar cadastral = , Carte funciara = , Localizare = intravilan	2013	6.73	HCL nr.46/2016, privind aprobarea inventarului bunurilor care alcatuiesc domeniul privat al municipiului Calarasi in anul 2015; HCL nr.49/29.03.2018, privind aprobarea inventarului bunurilor care alcatuiesc domeniul privat al municipiului Calarasi;
1535	-	Imobil - teren situat in str.Bucuresti	Suprafata (mp) = 20.00 Categorie de folosinta = __, Numar cadastral = , Carte funciara = , Localizare = intravilan	2013	6.73	HCL nr.46/2016, privind aprobarea inventarului bunurilor care alcatuiesc domeniul privat al municipiului Calarasi in anul 2015; HCL nr.49/29.03.2018, privind aprobarea inventarului bunurilor care alcatuiesc domeniul privat al municipiului Calarasi;
1536	-	Imobil - teren situat in str.Panduri-intersectie cu str.Bucuresti, langa bl.H2	Suprafata (mp) = 6.00 Categorie de folosinta = __, Numar cadastral = , Carte funciara = , Localizare = intravilan	2013	2.02	HCL nr.46/2016, privind aprobarea inventarului bunurilor care alcatuiesc domeniul privat al municipiului Calarasi in anul 2015; HCL nr.49/29.03.2018, privind aprobarea inventarului bunurilor care alcatuiesc domeniul privat al municipiului Calarasi;
1537	-	Imobil - teren situat in Prel.Bucuresti, platforma betonata ziare	Suprafata (mp) = 6.00 Categorie de folosinta = __, Numar cadastral = , Carte funciara = , Localizare = intravilan	2013	2.02	HCL nr.46/2016, privind aprobarea inventarului bunurilor care alcatuiesc domeniul privat al municipiului Calarasi in anul 2015; HCL nr.49/29.03.2018, privind aprobarea inventarului bunurilor care alcatuiesc domeniul privat al municipiului Calarasi;



1538	-	Imobil - teren situat in str. Bucuresti, nr.310p	Suprafata (mp) = 52.00 Categoria de folosinta = <u> </u> , Numar cadastral = 26472, Carte funciara = 26472, Localizare = intravilan	2013	21.00	HCL nr.46/2016, privind aprobarea inventarului bunurilor care alcătuiesc domeniul privat al municipiului Calarasi in anul 2015; HCL nr.49/29.03.2018, privind aprobarea inventarului bunurilor care alcătuiesc domeniul privat al municipiului Calarasi; CF 26472 UAT municipiul Calarasi
1539	-	Imobil - teren intravilan situat in str. Varianta Nord, nr. 17, T76/1, P5	Suprafata (mp) = 3000.00 Categoria de folosinta = <u> </u> , Numar cadastral = 26670, Carte funciara = 26670, Localizare = intravilan	2013	208.05	HCL nr.54/2012, privind însușirea și constatarea apartenenței bunurilor ce alcătuiesc inventarul domeniului privat al municipiului Călărași, HCL nr.49/29.03.2018, privind aprobarea inventarului bunurilor care alcătuiesc domeniul privat al municipiului Calarasi; CF 26670 UAT municipiul Calarasi
1540	-	Imobil - teren situat in str. Flacara, bl.BBB	Suprafata (mp) = 89.00 Categoria de folosinta = <u> </u> , Numar cadastral = <u> </u> , Carte funciara = <u> </u> , Localizare = intravilan	2013	41.93	HCL nr.54/2012, privind însușirea și constatarea apartenenței bunurilor ce alcătuiesc inventarul domeniului privat al municipiului Călărași, HCL nr.49/29.03.2018, privind aprobarea inventarului bunurilor care alcătuiesc domeniul privat al municipiului Calarasi;
1541	-	Imobil - teren situat in zona Varianta Nord, T76/1, P7	Suprafata (mp) = 2500.00 Categoria de folosinta = <u> </u> , Numar cadastral = <u> </u> , Carte funciara = <u> </u> , Localizare = intravilan	2005	84.43	
1542	-	Imobil - teren situat in str. Belsugului, nr.13p, langa bl.M20	Suprafata (mp) = 9.00 Categoria de folosinta = <u> </u> , Numar cadastral = 26467, Carte funciara = 26467, Localizare = intravilan	2013	3.37	HCL nr.46/2016, privind aprobarea inventarului bunurilor care alcătuiesc domeniul privat al municipiului Calarasi in anul 2015; HCL nr.49/29.03.2018, privind aprobarea inventarului bunurilor care alcătuiesc domeniul privat al municipiului Calarasi; CF 26467 UAT municipiul Calarasi




1543	-	Imobil - teren situat str. Belsugului, nr. 13p, langa bl. 123	Suprafata (mp) = 9.00 Categoria de folosinta = ____, Numar cadastral = 26466, Carte funciara = 26466, Localizare = intravilan	2013	3.37	HCL nr. 46/2016, privind aprobarea inventarului bunurilor care alcatuiesc domeniul privat al municipiului Calarasi in anul 2015; HCL nr. 49/29.03.2018, privind aprobarea inventarului bunurilor care alcatuiesc domeniul privat al municipiului Calarasi; CF 26466 UAT municipiul Calarasi
1544	-	Imobil - teren situat in str. Dunarea intersectie cu str. Stirbei Voda	Suprafata (mp) = 68.00 (lot 1 = 9, lot 2 = 9, lot 3 = 50) Categoria de folosinta = ____, Numar cadastral = ____, Carte funciara = Localizare = intravilan	2013	22.88	HCL nr. 54/2012, privind însușirea și constatarea apartenenței bunurilor ce alcatuiesc inventarul domeniului privat al municipiului Călărași, HCL nr. 49/29.03.2018, privind aprobarea inventarului bunurilor care alcatuiesc domeniul privat al municipiului Calarasi;
1545	-	Imobil - teren situat in str. General Constantin Pantazi, Nr. 19B	Suprafata (mp) = 1688.00 Categoria de folosinta = curti construcții, Numar cadastral = 34597, Carte funciara = 34597, Localizare = intravilan	2022	573.43	HCL nr. 85/2012 privind constatarea apartenței la domeniul privat al municipiului Călărași a unor imobile – terenuri, situate în municipiul Călărași, HCL nr. 46/2016, privind aprobarea inventarului bunurilor care alcatuiesc domeniul privat al municipiului Calarasi in anul 2015; HCL nr. 49/29.03.2018, privind aprobarea inventarului bunurilor care alcatuiesc domeniul privat al municipiului Calarasi; Act de dezlipire nr. 4787/13.12.2022 CF 34597 UAT municipiul Calarasi
1546	-	Imobil - teren situat in str. General Constantin Pantazi, Nr. 19B	Suprafata (mp) = 245.00 Categoria de folosinta = curti construcții, Numar cadastral = 34598, Carte funciara = 34598, Localizare = intravilan	2022	81.29	HCL nr. 85/2012 privind constatarea apartenței la domeniul privat al municipiului Călărași a unor imobile – terenuri, situate în municipiul Călărași, HCL nr. 46/2016, privind aprobarea inventarului bunurilor care alcatuiesc domeniul privat al municipiului Calarasi in anul 2015; HCL nr. 49/29.03.2018, privind aprobarea inventarului bunurilor care alcatuiesc domeniul privat al municipiului Calarasi; Act de dezlipire nr. 4787/13.12.2022 CF 34598 UAT municipiul Calarasi




1547	-	Imobil - teren situat in str.Bobalna, nr.16	Suprafata (mp) = 584.00 (lot 1 = 361, lot 2 = 223) Categorii de folosinta = _____, Numar cadastral = _____, Carte funciara = _____, Localizare = intravilan	2013	121.06	HCL nr.46/2016, privind aprobarea inventarului bunurilor care alcatuiesc domeniul privat al municipiului Calarasi in anul 2015; HCL nr.49/29.03.2018, privind aprobarea inventarului bunurilor care alcatuiesc domeniul privat al municipiului Calarasi;
1548	-	Imobil - teren situat in str.Pacii, nr.19B	Suprafata (mp) = 345.00 Categorii de folosinta = _____, Numar cadastral = _____, Carte funciara = _____, Localizare = intravilan	2013	71.52	HCL nr.46/2016, privind aprobarea inventarului bunurilor care alcatuiesc domeniul privat al municipiului Calarasi in anul 2015; HCL nr.49/29.03.2018, privind aprobarea inventarului bunurilor care alcatuiesc domeniul privat al municipiului Calarasi;
1549	-	Imobil - teren intravilan neproductiv mun.Calarasi, cuprins intre Bratul Borcea si padurea adiacenta DN3, lot nr.1	Suprafata (mp) = 19465.00 Categorii de folosinta = _____, Numar cadastral = 29953, Carte funciara = 29953, Localizare = intravilan	2013	3542.51	H.C.L. nr. 61/28.03.2024 privind aprobarea exercitării dreptului de uz și servitute de către Rețele Electrice Dobrogea S.A. (fostă E-Distribuție Dobrogea S.A.), prin Domarex 94 S.R.L. asupra terenului în suprafață de 2.5 mp, aflat în domeniul privat al U.A.T. Municipiului Călărași, identificat cu nr. cadastral 29953, înscris în cartea funciară 29953 și asupra terenului în suprafață de 125 mp, aflat în domeniul public al U.A.T. Municipiului Călărași, identificat cu nr. cadastral 28934, înscris în cartea funciară 28934, necesar pentru amplasare linie electrică subterană, linie electrică aeriană și post de transformare aerian (PTA) în vederea alimentării cu energie electrică a obiectivului Gara Fluvială situată în municipiul Călărași, strada Eroilor Revoluției 22 decembrie 1989 , CF 29953 UAT municipiul Calarasi
1550	-	Imobil - teren situat in str.Ezerul, nr.7bis	Suprafata (mp) = 45.00 Categorii de folosinta = _____, Numar cadastral = _____, Carte funciara = _____, Localizare = intravilan	2013	10.10	HCL nr.46/2016, privind aprobarea inventarului bunurilor care alcatuiesc domeniul privat al municipiului Calarasi in anul 2015; HCL nr.49/29.03.2018, privind aprobarea inventarului bunurilor care alcatuiesc domeniul privat al municipiului Calarasi;



1551	-	Imobil - teren situat in str. Stirbei Voda, nr. 1A	Suprafata (mp) = 38.00 Categoria de folosinta = __, Numar cadastral = , Carte funciara = , Localizare = intravilan	2013	9.69	HCL nr. 46/2016, privind aprobarea inventarului bunurilor care alcatuiesc domeniul privat al municipiului Calarasi in anul 2015; HCL nr. 49/29.03.2018, privind aprobarea inventarului bunurilor care alcatuiesc domeniul privat al municipiului Calarasi;
1552	-	Imobil - teren situat in str. Rocadei, F.N.	Suprafata (mp) = 108.00 Categoria de folosinta = __, Numar cadastral = , Carte funciara = , Localizare = intravilan	2013	25.17	HCL nr. 108/2014 privind constatarea apartenentei la domeniul privat al municipiului Calarasi a unui imobil – teren, în suprafață de 108 mp, situat în intravilanul municipiului Calarasi, strada Rocada, județul Calarasi, HCL nr. 46/2016, privind aprobarea inventarului bunurilor care alcatuiesc domeniul privat al municipiului Calarasi in anul 2015; HCL nr. 49/29.03.2018, privind aprobarea inventarului bunurilor care alcatuiesc domeniul privat al municipiului Calarasi;
1553	-	Imobil - teren situat in str. Gradistea, nr. 2B	Suprafata (mp) = 90.00 Categoria de folosinta = __, Numar cadastral = , Carte funciara = , Localizare = intravilan	2013	20.33	HCL nr. 46/2016, privind aprobarea inventarului bunurilor care alcatuiesc domeniul privat al municipiului Calarasi in anul 2015; HCL nr. 49/29.03.2018, privind aprobarea inventarului bunurilor care alcatuiesc domeniul privat al municipiului Calarasi;
1554	-	Imobil - teren situat in zona Siderca, langa DN3B Bucuresti-Calarasi	Suprafata (mp) = 1000.00 Categoria de folosinta = __, Numar cadastral = , Carte funciara = , Localizare = intravilan	2013	34.46	HCL nr. 46/2016, privind aprobarea inventarului bunurilor care alcatuiesc domeniul privat al municipiului Calarasi in anul 2015; HCL nr. 49/29.03.2018, privind aprobarea inventarului bunurilor care alcatuiesc domeniul privat al municipiului Calarasi;



1555	-	Imobil - teren situat in Prel.Dobrogei, nr.1 (Sere Pavaje Spatii Verzi)	Suprafata (mp) = 40000.00 Categoria de folosinta = <u> </u> , Numar cadastral = 28275, Carte funciara = 28275, Localizare = intravilan	2013	6197.01	HCL nr.91/2013 privind constatarea apartenței la domeniul privat al municipiului Călărași a unor imobile – terenuri, situate în municipiul Călărași, județul Călărași, HCL nr.46/2016, privind aprobarea inventarului bunurilor care alcatuiesc domeniul privat al municipiului Calarasi in anul 2015; HCL nr.49/29.03.2018, privind aprobarea inventarului bunurilor care alcatuiesc domeniul privat al municipiului Calarasi; CF 28275 UAT municipiul Calarasi
1556	-	Imobil - teren situat in Prel.Dobrogei, nr.1 (Sere Pavaje Spatii Verzi)	Suprafata (mp) = 28000.00 Categoria de folosinta = <u> </u> , Numar cadastral = 28354, Carte funciara = 28354, Localizare = intravilan	2013	4337.90	HCL nr.91/2013 privind constatarea apartenței la domeniul privat al municipiului Călărași a unor imobile – terenuri, situate în municipiul Călărași, județul Călărași, HCL nr.46/2016, privind aprobarea inventarului bunurilor care alcatuiesc domeniul privat al municipiului Calarasi in anul 2015; HCL nr.49/29.03.2018, privind aprobarea inventarului bunurilor care alcatuiesc domeniul privat al municipiului Calarasi; CF 28354 UAT municipiul Calarasi
1557	-	Imobil - teren situat in Prel.Dobrogei, nr.1 (Sere Pavaje Spatii Verzi)	Suprafata (mp) = 28000.00 Categoria de folosinta = <u> </u> , Numar cadastral = 28355, Carte funciara = 28355, Localizare = intravilan	2013	4337.90	HCL nr.91/2013 privind constatarea apartenței la domeniul privat al municipiului Călărași a unor imobile – terenuri, situate în municipiul Călărași, județul Călărași, HCL nr.46/2016, privind aprobarea inventarului bunurilor care alcatuiesc domeniul privat al municipiului Calarasi in anul 2015; HCL nr.49/29.03.2018, privind aprobarea inventarului bunurilor care alcatuiesc domeniul privat al municipiului Calarasi; CF 28355 UAT municipiul Calarasi



1558	-	Imobil - teren, parcela A441	Suprafata (mp) = 20780.00 Categoria de folosinta = _____, Numar cadastral = 23375, Carte funciara = 23375, Localizare = intravilan	2013	727.30	HCL nr.46/2013 privind constatarea apartenentei la domeniul privat al municipiului Călărași a unor imobile – terenuri, situate în municipiul Călărași, județul Călărași, HCL nr.46/2016, privind aprobarea inventarului bunurilor care alcatuiesc domeniul privat al municipiului Calarasi in anul 2015; HCL nr.49/29.03.2018, privind aprobarea inventarului bunurilor care alcatuiesc domeniul privat al municipiului Calarasi; CF 23375 UAT municipiul Calarasi
1559	-	Imobil - teren situat in str.Varianta Nord	Suprafata (mp) = 708.00 Categoria de folosinta = _____, Numar cadastral = _____, Carte funciara = _____, Localizare = intravilan	2013	142.35	HCL nr.46/2016, privind aprobarea inventarului bunurilor care alcatuiesc domeniul privat al municipiului Calarasi in anul 2015; HCL nr.49/29.03.2018, privind aprobarea inventarului bunurilor care alcatuiesc domeniul privat al municipiului Calarasi;
1560	-	Imobil - teren Bloc I39 situat in Prel. Bucuresti, nr.32	Suprafata (mp) = 1290.00 Categoria de folosinta = _____, Numar cadastral = _____, Carte funciara = _____, Localizare = intravilan	2013	260.47	HCL nr.91/2013 privind constatarea apartenentei la domeniul privat al municipiului Călărași a unor imobile – terenuri, situate în municipiul Călărași, județul Călărași, HCL nr.46/2016, privind aprobarea inventarului bunurilor care alcatuiesc domeniul privat al municipiului Calarasi in anul 2015; HCL nr.49/29.03.2018, privind aprobarea inventarului bunurilor care alcatuiesc domeniul privat al municipiului Calarasi;
1561	-	Imobil - teren situat in str.Belsugului	Suprafata (mp) = 83.55 Categoria de folosinta = _____, Numar cadastral = _____, Carte funciara = _____, Localizare = intravilan	2013	22.49	HCL nr.46/2016, privind aprobarea inventarului bunurilor care alcatuiesc domeniul privat al municipiului Calarasi in anul 2015; HCL nr.49/29.03.2018, privind aprobarea inventarului bunurilor care alcatuiesc domeniul privat al municipiului Calarasi;



HCL nr.91/2013 privind constatarea apartenentei la domeniul privat al municipiului Călărași		Călărași				
1562	-	Imobil - teren in T79/1, P1/1	Suprafata (mp) = 3399.00 Categorica de folosinta = __, Numar cadastral = , Carte funciara = , Localizare = intravilan	2013	183.02	HCL nr.46/2016, privind aprobarea inventarului bunurilor care alcatuiesc domeniul privat al municipiului Calarasi in anul 2015; HCL nr.49/29.03.2018, privind aprobarea inventarului bunurilor care alcatuiesc domeniul privat al municipiului Calarasi;
1563	-	Imobil - teren situat in Aleea Centralei, nr.3 (scara ITM)	Suprafata (mp) = 70.00 Categorica de folosinta = __, Numar cadastral = , Carte funciara = , Localizare = intravilan	2013	32.23	H.C.L. nr. 183/28.06.2022 privind bunurile a căror apartenență se atestă la domeniul privat al municipiului Călărași, CF 22621 UAT municipiului Calarasi
1564	-	Imobil - teren situat in str.Sloboziei, nr.4	Suprafata (mp) = 1411.00 Categorica de folosinta = curți construcții , Vecinătăți: N - NC 22987; E - NC 31616; V - NC 31403; S - NC 30676 Numar cadastral = 22621, Carte funciara = 22621, Localizare = intravilan	2022	1016.97	HCL nr.46/2016, privind aprobarea inventarului bunurilor care alcatuiesc domeniul privat al municipiului Calarasi in anul 2015; HCL nr.49/29.03.2018, privind aprobarea inventarului bunurilor care alcatuiesc domeniul privat al municipiului Calarasi;
1565	-	Imobil - teren situat in str.Stejarului, nr.4 (langa fostul sediu BANK POST)	Suprafata (mp) = 1044.00 Categorica de folosinta = __, Numar cadastral = , Carte funciara = , Localizare = intravilan	2013	442.37	HCL nr.46/2016, privind aprobarea inventarului bunurilor care alcatuiesc domeniul privat al municipiului Calarasi in anul 2015; HCL nr.49/29.03.2018, privind aprobarea inventarului bunurilor care alcatuiesc domeniul privat al municipiului Calarasi;
1566	-	Imobil - teren situat in Zona Parcului Micro 6 (loto)	Suprafata (mp) = 20.00 Categorica de folosinta = __, Numar cadastral = , Carte funciara = , Localizare = intravilan	2013	2.01	HCL nr.46/2016, privind aprobarea inventarului bunurilor care alcatuiesc domeniul privat al municipiului Calarasi in anul 2015; HCL nr.49/29.03.2018, privind aprobarea inventarului bunurilor care alcatuiesc domeniul privat al municipiului Calarasi;



1567	-	Imobil - teren situat in str.Bucuresti, nr.403, vis-a-vis de CCH	Suprafata (mp) = 73.00 Categoria de folosinta = _____, Numar cadastral = 30807, Carte funciara = 30807, Localizare = intravilan	2013	14.77	HCL nr.46/2016, privind aprobarea inventarului bunurilor care alcatuiesc domeniul privat al municipiului Calarasi in anul 2015; HCL nr.49/29.03.2018, privind aprobarea inventarului bunurilor care alcatuiesc domeniul privat al municipiului Calarasi; CF 30807 UAT municipiul Calarasi
1568	-	Imobil - teren situat in str.Latelelor, bl.M16, sc.C	Suprafata (mp) = 37.00 Categoria de folosinta = _____, Numar cadastral = _____, Carte funciara = _____, Localizare = intravilan	2013	23.02	HCL nr.46/2016, privind aprobarea inventarului bunurilor care alcatuiesc domeniul privat al municipiului Calarasi in anul 2015; HCL nr.49/29.03.2018, privind aprobarea inventarului bunurilor care alcatuiesc domeniul privat al municipiului Calarasi;
1569	-	Imobil - teren situat in str.Oborului, nr.3 (extindere/Cimitir Turcesc)	Suprafata (mp) = 3201.00 Categoria de folosinta = _____, Numar cadastral = 32618, Carte funciara = 32618, Localizare = intravilan	2013	772.13	HCL nr.46/2016, privind aprobarea inventarului bunurilor care alcatuiesc domeniul privat al municipiului Calarasi in anul 2015; HCL nr.49/29.03.2018, privind aprobarea inventarului bunurilor care alcatuiesc domeniul privat al municipiului Calarasi; CF 32618 UAT municipiul Calarasi
1570	-	Imobil - teren ocupat de un balcon, bl.K4, sc.C, ap.2	Suprafata (mp) = 34.34 Categoria de folosinta = _____, Numar cadastral = _____, Carte funciara = _____, Localizare = intravilan	2013	6.93	HCL nr.46/2016, privind aprobarea inventarului bunurilor care alcatuiesc domeniul privat al municipiului Calarasi in anul 2015; HCL nr.49/29.03.2018, privind aprobarea inventarului bunurilor care alcatuiesc domeniul privat al municipiului Calarasi;
1571	-	Imobil - teren situat in Varianta Nord, T76/1	Suprafata (mp) = 500.00 Categoria de folosinta = _____, Numar cadastral = _____, Carte funciara = _____, Localizare = intravilan	2013	20.19	HCL nr.46/2016, privind aprobarea inventarului bunurilor care alcatuiesc domeniul privat al municipiului Calarasi in anul 2015; HCL nr.49/29.03.2018, privind aprobarea inventarului bunurilor care alcatuiesc domeniul privat al municipiului Calarasi;




1572	-	Imobil - teren situat la intersecția str. Mușetelului- str. Belsugului	Suprafata (mp) = 350.00 Categorica de folosinta = _____, Numar cadastral = 27089, Carte funciara = 27089, Localizare = intravilan	2013	164.90	HCL nr.91/2013 privind constatarea apartenentei la domeniul privat al municipiului Călărași a unor imobile – terenuri, situate în municipiul Călărași, județul Călărași, HCL nr.46/2016, privind aprobarea inventarului bunurilor care alcatuiesc domeniul privat al municipiului Calarasi in anul 2015; HCL nr.49/29.03.2018, privind aprobarea inventarului bunurilor care alcatuiesc domeniul privat al municipiului Calarasi; CF 27089 UAT municipiul Calarasi
1573	-	Imobil - teren intersecție str.Locomotivei-Prel.Sloboziei, 400 mp	Suprafata (mp) = 400.00 Categorica de folosinta = _____, Numar cadastral = 27085, Carte funciara = 27085, Localizare = intravilan	2013	179.05	HCL nr.91/2013 privind constatarea apartenentei la domeniul privat al municipiului Călărași a unor imobile – terenuri, situate în municipiul Călărași, județul Călărași, HCL nr.46/2016, privind aprobarea inventarului bunurilor care alcatuiesc domeniul privat al municipiului Calarasi in anul 2015; HCL nr.49/29.03.2018, privind aprobarea inventarului bunurilor care alcatuiesc domeniul privat al municipiului Calarasi; CF 27085 UAT municipiul Calarasi
1574	-	Imobil - teren situat in str.Mihail Kogalniceanu	Suprafata (mp) = 147.00 Categorica de folosinta = _____, Numar cadastral = _____, Carte funciara = _____, Localizare = intravilan	2013	0.00	HCL nr.49/29.03.2018, privind aprobarea inventarului bunurilor care alcatuiesc domeniul privat al municipiului Calarasi;
1575	-	Imobil - teren situat langa PT10, Aleea Centralei, nr.6A	Suprafata (mp) = 200.00 Categorica de folosinta = _____, Numar cadastral = 27090, Carte funciara = 27090, Localizare = intravilan	2013	76.73	HCL nr.91/2013 privind constatarea apartenentei la domeniul privat al municipiului Călărași a unor imobile – terenuri, situate în municipiul Călărași, județul Călărași, HCL nr.46/2016, privind aprobarea inventarului bunurilor care alcatuiesc domeniul privat al municipiului Calarasi in anul 2015; HCL nr.49/29.03.2018, privind aprobarea inventarului bunurilor care alcatuiesc domeniul privat al municipiului Calarasi; CF 27090 UAT municipiul Calarasi




1576	-	Imobil - teren situat in str.Navodari intersectie cu str.Zavoilului, adiacent bl.F8	Suprafata (mp) = 15.00 Categoria de folosinta = , Numar cadastral = , Carte funciara = , Localizare = intravilan	2013	5.83	HCL nr.46/2016, privind aprobarea inventarului bunurilor care alcatuiesc domeniul privat al municipiului Calarasi in anul 2015; HCL nr.49/29.03.2018, privind aprobarea inventarului bunurilor care alcatuiesc domeniul privat al municipiului Calarasi;
1577	-	Imobil - teren situat in str.Sperantei, langa bl.G5 (sediul ENEL Calarasi)	Suprafata (mp) = 145.00 Categoria de folosinta = , Numar cadastral = , Carte funciara = , Localizare = intravilan	2014	64.90	HCL nr.46/2016, privind aprobarea inventarului bunurilor care alcatuiesc domeniul privat al municipiului Calarasi in anul 2015; HCL nr.49/29.03.2018, privind aprobarea inventarului bunurilor care alcatuiesc domeniul privat al municipiului Calarasi;
1578	-	Imobil - teren situat in strada Stirbei Voda, nr.1, bl. K1, sc.3, parter	Suprafata (mp) = 45.00 Categoria de folosinta = , Numar cadastral = , Carte funciara = , Localizare = intravilan	2014	9.74	HCL nr.46/2016, privind aprobarea inventarului bunurilor care alcatuiesc domeniul privat al municipiului Calarasi in anul 2015; HCL nr.49/29.03.2018, privind aprobarea inventarului bunurilor care alcatuiesc domeniul privat al municipiului Calarasi;
1579	-	Imobil - teren situat in str.Progresul, bl.B24, sc.1	Suprafata (mp) = 9.00 Categoria de folosinta = , Numar cadastral = , Carte funciara = , Localizare = intravilan	2013	6.73	HCL nr.46/2016, privind aprobarea inventarului bunurilor care alcatuiesc domeniul privat al municipiului Calarasi in anul 2015; HCL nr.49/29.03.2018, privind aprobarea inventarului bunurilor care alcatuiesc domeniul privat al municipiului Calarasi;
1580	-	Imobil - teren situat in str.Parcului, nr.5, bl.K15, sc.B, ap.5	Suprafata (mp) = 9.00 Categoria de folosinta = , Numar cadastral = , Carte funciara = , Localizare = intravilan	2013	6.73	HCL nr.46/2016, privind aprobarea inventarului bunurilor care alcatuiesc domeniul privat al municipiului Calarasi in anul 2015; HCL nr.49/29.03.2018, privind aprobarea inventarului bunurilor care alcatuiesc domeniul privat al municipiului Calarasi;
1581	-	Imobil,teren str.Stirbei Voda	Suprafata (mp) = 110.00 Categoria de folosinta = , Numar cadastral = , Carte funciara = , Localizare = intravilan	2013	0.00	HCL nr.46/2016, privind aprobarea inventarului bunurilor care alcatuiesc domeniul privat al municipiului Calarasi in anul 2015; HCL nr.49/29.03.2018, privind aprobarea inventarului bunurilor care alcatuiesc domeniul privat al municipiului Calarasi



1582	-	Imobil - teren situat in str.Stejarului, bl.D8	Suprafata (mp) = 142.00 Categoria de folosinta = <u> </u> , Numar cadastral = 31304, Carte funciara = 31304, Localizare = intravilan	2013	65.02	Hotărâre pentru corectarea poziției 752 din Anexa 1 la Hotărârea Consiliului Local nr. 49/29.03.2018 privind aprobarea inventarului bunurilor care alcătuiesc domeniul privat al municipiului Călărași; CF 31304 UAT municipiul Calarasi
1583	-	Imobil,teren str.Stirbei Voda	Suprafata (mp) = 32.00 Categoria de folosinta = <u> </u> , Numar cadastral = , Carte funciara = , Localizare = intravilan	2013	0.00	HCL nr.46/2016, privind aprobarea inventarului bunurilor care alcătuiesc domeniul privat al municipiului Calarasi in anul 2015; HCL nr.49/29.03.2018, privind aprobarea inventarului bunurilor care alcătuiesc domeniul privat al municipiului Calarasi;
1584	-	Imobil - situat in str.Bucuresti, nr.338 D, de la centrale termice	Suprafata (mp) = 79.00 Categoria de folosinta = <u> </u> , Numar cadastral = 30817, Carte funciara = 30817, Localizare = intravilan	2005	25.66	HCL nr.93/2002 privind aprobarea inventarului terenurilor care apartin domeniului privat al municipiului Calarasi, HCL nr.46/2016, privind aprobarea inventarului bunurilor care alcătuiesc domeniul privat al municipiului Calarasi in anul 2015; HCL nr.49/29.03.2018, privind aprobarea inventarului bunurilor care alcătuiesc domeniul privat al municipiului Calarasi; CNSA 42436/07.07.2021, CF 30817 UAT municipiul Calarasi
1585	-	Imobil situat in str.Bucuresti, nr.336, de la centrale termice	Suprafata (mp) = 49.00 Categoria de folosinta = <u> </u> , Numar cadastral = 30747, Carte funciara = 30747, Localizare = intravilan	2005	16.41	HCL nr.93/2002 privind aprobarea inventarului terenurilor care apartin domeniului privat al municipiului Calarasi, HCL nr.46/2016, privind aprobarea inventarului bunurilor care alcătuiesc domeniul privat al municipiului Calarasi in anul 2015; HCL nr.49/29.03.2018, privind aprobarea inventarului bunurilor care alcătuiesc domeniul privat al municipiului Calarasi; CF 30747 UAT municipiul Calarasi



1586	-	Imobil situat in str.Bucuresti, nr.338, de la centrale termice	Suprafata (mp) = 27.00 Categoria de folosinta = __, Numar cadastral = 30699, Carte funciara = 30699, Localizare = intravilan	2005	11.32	HCL nr.93/2002 privind aprobarea inventarului terenurilor care apartin domeniului privat al municipiului Calarasi, HCL nr.46/2016, privind aprobarea inventarului bunurilor care alcatuiesc domeniul privat al municipiului Calarasi in anul 2015; HCL nr.49/29.03.2018, privind aprobarea inventarului bunurilor care alcatuiesc domeniul privat al municipiului Calarasi; CF 30699 UAT municipiul Calarasi
1587	-	Teren situat in str.Prel.Sloboziei km4, str.Lazar Belciu	Suprafata (mp) = 4191.00 Categoria de folosinta = __, Numar cadastral = , Carte funciara = , Localizare =	2008	785.63	HCL nr.49/29.03.2018, privind aprobarea inventarului bunurilor care alcatuiesc domeniul privat al municipiului Calarasi;
1588	-	Imobil - teren și construcție situat in str. Cernei, nr. 8-14	Suprafata (mp) = 1185.00, C1 = 234.00 Categoria de folosinta = curți construcții , Numar cadastral = 21699, Carte funciara = 21699, Localizare = intravilan	2015	1944.89	H.C.L. nr. 173/31.07.2023 privind aprobarea dății în administrarea Direcției de Asistență Socială Călărași, a imobilului situat în municipiul Călărași, strada Cernei nr. 8-14, CF 21699 UAT municipiul Calarasi
1589	-	Teren situat in str.Bucuresti, nr.184	Suprafata (mp) = 251.00 Categoria de folosinta = __, Numar cadastral = , Carte funciara = , Localizare = intravilan	2009	17.26	HCL nr.46/2016, privind aprobarea inventarului bunurilor care alcatuiesc domeniul privat al municipiului Calarasi in anul 2015; HCL nr.49/29.03.2018, privind aprobarea inventarului bunurilor care alcatuiesc domeniul privat al municipiului Calarasi;
1590	-	Imobil - teren, situat in str.Petrosani, T157	Suprafata (mp) = 3500.00 Categoria de folosinta = __, Numar cadastral = , Carte funciara = , Localizare = intravilan	2009	237.05	HCL nr.46/2016, privind aprobarea inventarului bunurilor care alcatuiesc domeniul privat al municipiului Calarasi in anul 2015; HCL nr.49/29.03.2018, privind aprobarea inventarului bunurilor care alcatuiesc domeniul privat al municipiului Calarasi;



1591	-	Imobil - teren situat in str.Panduri, langa bl.G3, 60 mp	Suprafata (mp) = 60.00 Categoria de folosinta = __, Numar cadastral = , Carte funciara = , Localizare = intravilan	2013	32.31	HCL nr.46/2016, privind aprobarea inventarului bunurilor care alcatuiesc domeniul privat al municipiului Calarasi in anul 2015; HCL nr.49/29.03.2018, privind aprobarea inventarului bunurilor care alcatuiesc domeniul privat al municipiului Calarasi;
1592	-	Imobil - teren situat in T76, P-16/1	Suprafata (mp) = 1200.00 Categoria de folosinta = __, Numar cadastral = , Carte funciara = , Localizare = intravilan	2013	80.77	HCL nr.91/2013 privind constatarea apartenentei la domeniul privat al municipiului Calărăși a unor imobile – terenuri, situate în municipiul Calărăși, județul Calărăși, HCL nr.46/2016, privind aprobarea inventarului bunurilor care alcatuiesc domeniul privat al municipiului Calarasi in anul 2015; HCL nr.49/29.03.2018, privind aprobarea inventarului bunurilor care alcatuiesc domeniul privat al municipiului Calarasi;
1593	-	Imobil - teren situat in Prel.Bucuresti, nr.13	Suprafata (mp) = 13.00 Categoria de folosinta = __, Numar cadastral = , Carte funciara = , Localizare = intravilan	2013	9.42	HCL nr.91/2013 privind constatarea apartenentei la domeniul privat al municipiului Calărăși a unor imobile – terenuri, situate în municipiul Calărăși, județul Calărăși, HCL nr.46/2016, privind aprobarea inventarului bunurilor care alcatuiesc domeniul privat al municipiului Calarasi in anul 2015; HCL nr.49/29.03.2018, privind aprobarea inventarului bunurilor care alcatuiesc domeniul privat al municipiului Calarasi;
1594	-	Imobil - teren situat in str.Bucuresti, nr.356bis	Suprafata (mp) = 689.00 Categoria de folosinta = __, Numar cadastral = 24785, Carte funciara = 24785, Localizare = intravilan	2013	278.24	HCL nr.73/2010, pentru completarea HCL nr. 93/2002 cu privire la aprobarea inventarului terenurilor care apartin domeniului privat al municipiului Calarasi, HCL nr.46/2016, privind aprobarea inventarului bunurilor care alcatuiesc domeniul privat al municipiului Calarasi in anul 2015; HCL nr.49/29.03.2018, privind aprobarea inventarului bunurilor care alcatuiesc domeniul privat al municipiului Calarasi; CF 24785 UAT municipiul Calarasi



1595	-	Imobil - teren situat in str.Sfantul Nicolae, bl.A22, sc.1	Suprafata (mp) = 11.00 Categoria de folosinta = _____, Numar cadastral = _____, Carte funciara = _____, Localizare = intravilan	2013	4.71	HCL nr.91/2013 privind constatarea apartenentei la domeniul privat al municipiului Călărași a unor imobile – terenuri, situate în municipiul Călărași, județul Călărași, HCL nr.46/2016, privind aprobarea inventarului bunurilor care alcatuiesc domeniul privat al municipiului Calarasi in anul 2015; HCL nr.49/29.03.2018, privind aprobarea inventarului bunurilor care alcatuiesc domeniul privat al municipiului Calarasi;
1596	-	Imobil - teren situat in Prelungirea Bucuresti, nr.7A	Suprafata (mp) = 75.15 Categoria de folosinta = _____, Numar cadastral = _____, Carte funciara = _____, Localizare = intravilan	2013	39.75	HCL nr.126/2013 privind constatarea apartenentei la domeniul privat al municipiului Călărași a unui imobil – teren, situat în municipiul Călărași, județul Călărași, HCL nr.46/2016, privind aprobarea inventarului bunurilor care alcatuiesc domeniul privat al municipiului Calarasi in anul 2015; HCL nr.49/29.03.2018, privind aprobarea inventarului bunurilor care alcatuiesc domeniul privat al municipiului Calarasi;
1597	-	Imobil - teren situat in Prelungirea Bucuresti, nr.7A	Suprafata (mp) = 40.00 Categoria de folosinta = _____, Numar cadastral = 27197, Carte funciara = 27197, Localizare = intravilan	2013	21.16	HCL nr.126/2013 privind constatarea apartenentei la domeniul privat al municipiului Călărași a unui imobil – teren, situat în municipiul Călărași, județul Călărași, HCL nr.46/2016, privind aprobarea inventarului bunurilor care alcatuiesc domeniul privat al municipiului Calarasi in anul 2015; HCL nr.49/29.03.2018, privind aprobarea inventarului bunurilor care alcatuiesc domeniul privat al municipiului Calarasi; CF 27197 UAT municipiul Calarasi



1598	-	Imobil - teren situat in strada Zavoiiului, nr.3A	Suprafata (mp) = 30.00 Categorica de folosinta = curti constructii , Numar cadastral = 34022, Carte funciara = 34022. Localizare = intravilan	12.31	HCL nr.128/2013 privind trecerea din domeniul public în domeniul privat al municipiului Călărași, a unui imobil – teren, situat în municipiul Călărași, la intersecția str. Luceafului cu str. Zăvoiiului, HCL nr.46/2016, privind aprobarea inventarului bunurilor care alcătuiesc domeniul privat al municipiului Călărași in anul 2015; HCL nr.49/29.03.2018, privind aprobarea inventarului bunurilor care alcătuiesc domeniul privat al municipiului Călărași; Act de dezlipire nr.1851/20.05.2022, CF 34022 UAT municipiul Călărași
1599	-	Imobil - teren situat in strada Zavoiiului, nr.3A	Suprafata (mp) = 135.00 Categorica de folosinta = curti constructii , Numar cadastral = 34023, Carte funciara = 34023, Localizare = intravilan	55.41	HCL nr.128/2013 privind trecerea din domeniul public în domeniul privat al municipiului Călărași, a unui imobil – teren, situat în municipiul Călărași, la intersecția str. Luceafului cu str. Zăvoiiului, HCL nr.46/2016, privind aprobarea inventarului bunurilor care alcătuiesc domeniul privat al municipiului Călărași in anul 2015; HCL nr.49/29.03.2018, privind aprobarea inventarului bunurilor care alcătuiesc domeniul privat al municipiului Călărași; Act de dezlipire nr.1851/20.05.2022, CF 34023 UAT municipiul Călărași
1600	-	Imobil - teren situat in strada Zavoiiului, nr.3C	Suprafata (mp) = 81.00 Categorica de folosinta = curti constructii , Numar cadastral = 34302, Carte funciara = 34302, Localizare = intravilan	33.25	H.C.L. nr. 86/31.03.2022 privind dezlipirea în trei loturi a imobilului teren având numărul cadastral 34024, cu suprafața de 523 mp, situat în Călărași, strada Zăvoiiului, nr. 3A; Act dezlipire nr. 1851/20.05.2022, CF 34302 UAT municipiul Călărași
1601	-	Imobil - teren situat in strada Zavoiiului, nr.3B	Suprafata (mp) = 74.00 Categorica de folosinta = curti constructii , Numar cadastral = 34303, Carte funciara = 34303, Localizare = intravilan	30.37	H.C.L. nr. 86/31.03.2022 privind dezlipirea în trei loturi a imobilului teren având numărul cadastral 34024, cu suprafața de 523 mp, situat în Călărași, strada Zăvoiiului, nr. 3A; Act dezlipire nr. 1851/20.05.2022, CF 34303 UAT municipiul Călărași



1602	-	Imobil - teren situat in strada Zavoiului, nr.3A	Suprafata (mp) = 368.00 Categorica de folosinta = curti constructii, Numar cadastral = 34304, Carte funciara = 34304, Localizare = intravilan		151.04	H.C.L. nr. 86/31.03.2022 privind dezlipirea în trei loturi a imobilului teren având numărul cadastral 34024, cu suprafața de 523 mp, situat în Călărași, strada Zăvoiuului, nr. 3A; Act dezlipire nr. 1851/20.05.2022, CF 34304 UAT municipiul Calarasi
1603	-	Imobil - teren intravilan Piata Centrala, str.Dobrogei, nr.6	Suprafata (mp)= 860, Categoria de folosinta= curti constructii, Numar cadastral= 27530, Carte funciara = 27530, Localizare=intravilan	1900	647.06	HCL nr. 160/2013 privind constatarea apartenentei la domeniul privat al municipiului Calarasi a unui imobil-teren, in suprafata de 860 mp, situat in intravilanul municipiului Calarasi, strada Dobrogei, judetul Calarasi, HCL nr.46/2016, privind aprobarea inventarului bunurilor care alcatuiesc domeniul privat al municipiului Calarasi in anul 2015; HCL nr.49/29.03.2018, privind aprobarea inventarului bunurilor care alcatuiesc domeniul privat al municipiului Calarasi; CF 27530 UAT municipiul Calarasi
1604	-	Imobil - teren situat in str.Magura, nr.28B (Delivabile Ioana si Borlan Ion)	Suprafata (mp) = 159.00 Categorica de folosinta = curti constructii, Numar cadastral = 32056, Carte funciara = 32056, Localizare = intravilan	2012	17.57	HCL nr.72/2011, privind aprobarea inventarului bunurilor care alcatuiesc domeniul privat al municipiului Călărași la data de 31.12.2010, HCL nr.49/29.03.2018, privind aprobarea inventarului bunurilor care alcatuiesc domeniul privat al municipiului Calarasi; CF 32056 UAT municipiul Calarasi
1605	-	Imobil-teren situat in municipiul Calarasi, strada Prelungirea Dobrogei, nr.10 (cooperativa BORCEA)	Suprafata (mp) = 475.00 Categorica de folosinta = curti constructii, Numar cadastral = 28300, Carte funciara = 28300, Localizare = intravilan	2014	24.93	HCL nr.46/2016, privind aprobarea inventarului bunurilor care alcatuiesc domeniul privat al municipiului Calarasi in anul 2015; HCL nr.49/29.03.2018, privind aprobarea inventarului bunurilor care alcatuiesc domeniul privat al municipiului Calarasi; CF 28300 UAT municipiul Calarasi



1606	-	Imobil - teren situat în str. Dumbrava Minunata, nr.8	Suprafata (mp) = 10000.00 Categorica de folosinta = curti constructii, Numar cadastral = 30582, Carte funciara = 30582, Localizare = intravilan	2005	3586.83	HCL nr.46/2016, privind aprobarea inventarului bunurilor care alcatuiesc domeniul privat al municipiului Calarasi in anul 2015; HCL nr.49/29.03.2018, privind aprobarea inventarului bunurilor care alcatuiesc domeniul privat al municipiului Calarasi; CF 30582 UAT municipiul Calarasi
1607		Bloc A38	Suprafata (mp) = 1106.00 Categorica de folosinta = ____, Numar cadastral = ____, Carte funciara = ____, Localizare = intravilan		3088.71	HCL nr.49/29.03.2018, privind aprobarea inventarului bunurilor care alcatuiesc domeniul privat al municipiului Calarasi;
1608		Bloc A39	Suprafata (mp) = 898.00 Categorica de folosinta = ____, Numar cadastral = ____, Carte funciara = ____, Localizare = intravilan		5760.64	HCL nr.49/29.03.2018, privind aprobarea inventarului bunurilor care alcatuiesc domeniul privat al municipiului Calarasi;
1609	-	Imobil - teren situat în str. Pompieri, nr. 3, bl. A40, tronson A	Suprafata (mp) = 341.00 Categorica de folosinta = curti constructii, Numar cadastral = 30339, Carte funciara = 30339, Localizare = intravilan		6396.16	Act Notarial nr. 3881, din 07/11/2017 emis de Serban Angelica Valentina; HCL nr.110/2014 privind trecerea din domeniul public în domeniul privat al municipiului Călărași, a unui imobil – teren, în suprafață de 5942 mp situat în municipiul Călărași, între străzile București Pompieri – Grivița – Eroilor Revoluției 22 Decembrie 1989 (Zona Bisericii Volna), CF 30339 UAT municipiul Calarasi
1610	-	Imobil - teren situat în str. Pompieri, nr. 3, bl. A40, tronson B	Suprafata (mp) = 288.00 Categorica de folosinta = curti constructii, Numar cadastral = 30340, Carte funciara = 30340, Localizare = intravilan		5402.04	Act Notarial nr. 3881, din 07/11/2017 emis de Serban Angelica Valentina; HCL nr.110/2014 privind trecerea din domeniul public în domeniul privat al municipiului Călărași, a unui imobil – teren, în suprafață de 5942 mp situat în municipiul Călărași, între străzile București Pompieri – Grivița – Eroilor Revoluției 22 Decembrie 1989 (Zona Bisericii Volna), CF 30340 UAT



1611	-	Imobil - teren situat în str. Pompieri, nr. 3, bl. A40, tronson C	Suprafata (mp) = 296.00 Categorica de folosinta = curti constructii, Numar cadastral = 30341, Carte funciara = 30341, Localizare = intravilan		5552.09	Act Notarial nr. 3881, din 07/11/2017 emis de Serban Angelica Valentina; HCL nr. 110/2014 privind trecerea din domeniul public în domeniul privat al municipiului Călărași, a unui imobil – teren, în suprafață de 5942 mp situat în municipiul Călărași, între străzile București Pompieri – Grivița – Eroilor Revoluției 22 Decembrie 1989 (Zona Bisericii Volna), CF 30341 UAT municipiul Calarasi
1612	1.3.7.1	Imobil - teren situat in extravilanul mun.Calarasi T99/1, P2	Suprafata (mp) = 44400.00 Categorica de folosinta = arabil, Numar cadastral = 28488, Carte funciara = 28488, Localizare = extravilan	2014	1110.00	HCL nr.46/2016, privind aprobarea inventarului bunurilor care alcatuiesc domeniul privat al municipiului Calarasi in anul 2015; HCL nr.49/29.03.2018, privind aprobarea inventarului bunurilor care alcatuiesc domeniul privat al municipiului Calarasi; CF 28488 UAT municipiul Calarasi
1613	1.3.7.3	Imobil - teren situat in intravilanul mun.Calarasi, str.Tudor Vladimirescu, nr.59	Suprafata (mp) = 420.00 Categorica de folosinta =curti constructii , Numar cadastral = 28122, Carte funciara = 28122, Localizare = intravilan	2014	84.00	HCL nr.46/2016, privind aprobarea inventarului bunurilor care alcatuiesc domeniul privat al municipiului Calarasi in anul 2015; HCL nr.49/29.03.2018, privind aprobarea inventarului bunurilor care alcatuiesc domeniul privat al municipiului Calarasi; CF 28122 UAT
1614	-	Imobil-teren, situat in intravilanul mun.Calarasi, zona adiacenta DN3, soseaua Chiciului	Suprafata (mp) = 25228.00 Categorica de folosinta = neproductiv , Numar cadastral = 28162, Carte funciara = 28162, Localizare = intravilan	2015	0.00	HCL nr.46/2016, privind aprobarea inventarului bunurilor care alcatuiesc domeniul privat al municipiului Calarasi in anul 2015; HCL nr.49/29.03.2018, privind aprobarea inventarului bunurilor care alcatuiesc domeniul privat al municipiului Calarasi; CF 28162 UAT municipiul Calarasi



1615	-	Imobil-teren situat in intravilanul mun.Calarasi, B-dul.Republicii, nr.2C (teren zgura)	Suprafata (mp) = 8127.00 Categoria de folosinta =curti constructii , Numar cadastral = 28228, Carte funciara = 28228, Localizare = intravilan	2015	2639.65	HCL nr.46/2016, privind aprobarea inventarului bunurilor care alcatuiesc domeniul privat al municipiului Calarasi in anul 2015; HCL nr.49/29.03.2018, privind aprobarea inventarului bunurilor care alcatuiesc domeniul privat al municipiului Calarasi; CF 28228 UAT municipiul Calarasi
1616	-	Imobil - teren situat in intravilanul mun.Calarasi, str.Policlinicii, nr.1	Suprafata (mp) = 82.00 Categoria de folosinta = curti constructii , Numar cadastral = 28286, Carte funciara = 28286, Localizare = intravilan	2015	33.11	HCL nr.190/2014 privind constatarea apartenentei la domeniul privat al municipiului Călărași a unui imobil – teren, în suprafață de 80 mp, situat în intravilanul municipiului Călărași, HCL nr.46/2016, privind aprobarea inventarului bunurilor care alcatuiesc domeniul privat al municipiului Calarasi in anul 2015; HCL nr.49/29.03.2018, privind aprobarea inventarului bunurilor care alcatuiesc domeniul privat al municipiului Calarasi; strada Policlinicii, nr. 1, județul Călărași, CF 28286 UAT municipiul Calarasi
1617	-	Imobil - Lac Hidrobiciclete, situat in Zona de agrement Danubius Park	Suprafata (mp) = 24557.00 Categoria de folosinta =ape statatoare , ape statatoare, curti constructii Numar cadastral = 33258, 33257, 32450, Carte funciara = 33258, 33257, 32450, Localizare = intravilan	2016	330.66	Act Notarial nr. 944, din 07/04/2021 emis de Serban Angelica Valentina; Act Notarial nr. 1141, din 02/06/2020 emis de Serban Angelica Valentina; CF 33258, 33257, 32450 UAT municipiul Calarasi
1618	-	Imobil - teren situat in str.Stadionului, langa PT 28	Suprafata (mp) = 220.00 Categoria de folosinta = _____, Numar cadastral = _____, Carte funciara = _____, Localizare = intravilan	2016	44.42	HCL nr.46/2016, privind aprobarea inventarului bunurilor care alcatuiesc domeniul privat al municipiului Calarasi in anul 2015; HCL nr.49/29.03.2018, privind aprobarea inventarului bunurilor care alcatuiesc domeniul privat al municipiului Calarasi;



1619	-	Imobil - teren situat in Prel.Bucuresti, terasa, langa blocul M1	Suprafata (mp) = 41.00 Categorii de folosinta = , Numar cadastral = , Carte funciara = , Localizare = intravilan	2016	16.56	HCL nr.46/2016, privind aprobarea inventarului bunurilor care alcatuiesc domeniul privat al municipiului Calarasi in anul 2015; HCL nr.49/29.03.2018, privind aprobarea inventarului bunurilor care alcatuiesc domeniul privat al municipiului Calarasi;
1620	-	Imobil - teren situat in intravilanul mun.Calarasi, str.Vitalie Zvincu	Suprafata (mp) = 400.00 Categorii de folosinta = , Numar cadastral = , Carte funciara = , Localizare = intravilan	2016	161.53	HCL nr.46/2016, privind aprobarea inventarului bunurilor care alcatuiesc domeniul privat al municipiului Calarasi in anul 2015; HCL nr.49/29.03.2018, privind aprobarea inventarului bunurilor care alcatuiesc domeniul privat al municipiului Calarasi;
1621	-	Imobil - teren și construcții situat in Aleea Centralei, nr.7A, PT 10	Suprafata teren (mp) = 474.00, C1=416 mp, Categorii de folosinta = curți construcții, Destinație construcție = construcții industriale și edititare, Numar cadastral = 28524, Carte funciara = 28524, Localizare = intravilan	2015	567.13	HCL nr.46/2016, privind aprobarea inventarului bunurilor care alcatuiesc domeniul privat al municipiului Calarasi in anul 2015; HCL nr.49/29.03.2018, privind aprobarea inventarului bunurilor care alcatuiesc domeniul privat al municipiului Calarasi; CF 28524 UAT municipiul Calarasi
1622	-	Imobil - teren intravilan situat in B-dul Republicii, nr.19p	Suprafata (mp) = 23.00 Categorii de folosinta = curti constructii, Numar cadastral = 28848, Carte funciara = 28848, Localizare = intravilan	2015	10.23	HCL nr.46/2016, privind aprobarea inventarului bunurilor care alcatuiesc domeniul privat al municipiului Calarasi in anul 2015; HCL nr.49/29.03.2018, privind aprobarea inventarului bunurilor care alcatuiesc domeniul privat al municipiului Calarasi; CF 28848 UAT municipiul Calarasi
1623	1.6.1.1	Imobil - teren si constructie situat in Aleea Constructorului, nr.21 bis, bl.J11, sc.H	Suprafata (mp) = 315.00 Categorii de folosinta =curti constructii , Numar cadastral = 23219, Carte funciara = 23219, Localizare = intravilan	2012	1462.73	HCL nr.46/2016, privind aprobarea inventarului bunurilor care alcatuiesc domeniul privat al municipiului Calarasi in anul 2015; HCL nr.49/29.03.2018, privind aprobarea inventarului bunurilor care alcatuiesc domeniul privat al municipiului Calarasi; CF 23219 UAT municipiul Calarasi



1624	-	Imobil - teren situat in str.Musetelului, langa K16	Suprafata (mp) = 74.00 Categoria de folosinta = __, Numar cadastral = , Carte funciara = , Localizare = intravilan	2016	13.16	HCL nr.46/2016, privind aprobarea inventarului bunurilor care alcatuiesc domeniul privat al municipiului Calarasi in anul 2015; HCL nr.49/29.03.2018, privind aprobarea inventarului bunurilor care alcatuiesc domeniul privat al municipiului Calarasi;
1625	-	Imobil - teren, str.Lalelelor, langa bl.M12	Suprafata (mp) = 838.00 Categoria de folosinta = __, Numar cadastral = , Carte funciara = , Localizare = intravilan	2013	1025.71	HCL nr.46/2016, privind aprobarea inventarului bunurilor care alcatuiesc domeniul privat al municipiului Calarasi in anul 2015; HCL nr.49/29.03.2018, privind aprobarea inventarului bunurilor care alcatuiesc domeniul privat al municipiului Calarasi;
1626	-	Imobil - teren situat in str.Bobalna, langa Biserica Bobalna	Suprafata (mp) = 257.00 Categoria de folosinta = __, Numar cadastral = , Carte funciara = , Localizare = intravilan	2013	77.10	HCL nr.46/2016, privind aprobarea inventarului bunurilor care alcatuiesc domeniul privat al municipiului Calarasi in anul 2015; HCL nr.49/29.03.2018, privind aprobarea inventarului bunurilor care alcatuiesc domeniul privat al municipiului Calarasi;
1627	-	Imobil - teren situat in str.Lalelelor, Magazin Dacia Market SRL+Branza	Suprafata (mp) = 165.65 Categoria de folosinta = __, Numar cadastral = , Carte funciara = , Localizare = intravilan	2013	63.50	HCL nr.46/2016, privind aprobarea inventarului bunurilor care alcatuiesc domeniul privat al municipiului Calarasi in anul 2015; HCL nr.49/29.03.2018, privind aprobarea inventarului bunurilor care alcatuiesc domeniul privat al municipiului Calarasi;
1628	-	Imobil - teren situat in str.Stirbei Voda, nr.5, langa bl.K1	Suprafata (mp) = 27.00 Categoria de folosinta = curti constructii , Numar cadastral = 33050 , Carte funciara = 33050 , Localizare = intravilan	2016	22.23	HCL nr.46/2016, privind aprobarea inventarului bunurilor care alcatuiesc domeniul privat al municipiului Calarasi in anul 2015; HCL nr.49/29.03.2018, privind aprobarea inventarului bunurilor care alcatuiesc domeniul privat al municipiului Calarasi; CF 33050 UAT municipiul Calarasi



1629	-	Imobil - teren situat in str.Rocadei, Zona Salcami	Suprafata (mp) = 273.00 Categoria de folosinta = curti constructii, Numar cadastral = ?, Carte funciara = ?, Localizare = intravilan	2016	40.38	HCL nr.46/2016, privind aprobarea inventarului bunurilor care alcatuiesc domeniul privat al municipiului Calarasi in anul 2015; HCL nr.49/29.03.2018, privind aprobarea inventarului bunurilor care alcatuiesc domeniul privat al municipiului Calarasi;
1630	-	Imobil - teren situat in Prel.Bucuresti (Calea Calarasi), nr.30, bl.138, fostul G3	Suprafata (mp) = 2434.73 Categoria de folosinta = _____, Numar cadastral = _____, Carte funciara = _____, Localizare = intravilan	2016	408.50	HCL nr.46/2016, privind aprobarea inventarului bunurilor care alcatuiesc domeniul privat al municipiului Calarasi in anul 2015; HCL nr.49/29.03.2018, privind aprobarea inventarului bunurilor care alcatuiesc domeniul privat al municipiului Calarasi;
1631	-	Imobil - teren situat in str.Pescarusi, nr.30A	Suprafata (mp) = 105.00 Categoria de folosinta = _____, Numar cadastral = _____, Carte funciara = _____, Localizare = intravilan	2017	0.00	HCL nr.49/29.03.2018, privind aprobarea inventarului bunurilor care alcatuiesc domeniul privat al municipiului Calarasi;
1632	-	Imobil - teren situat in str.Navodari, nr.3	Suprafata (mp) = 2862.57 Categoria de folosinta = _____, Numar cadastral = _____, Carte funciara = _____, Localizare = _____	2017	576.68	HCL nr.49/29.03.2018, privind aprobarea inventarului bunurilor care alcatuiesc domeniul privat al municipiului Calarasi;
1633	-	Imobil - teren situat in str.Cornisei, bl.D29	Suprafata (mp) = 53.00 Categoria de folosinta = _____, Numar cadastral = _____, Carte funciara = _____, Localizare = intravilan	2017	21.40	HCL nr.49/29.03.2018, privind aprobarea inventarului bunurilor care alcatuiesc domeniul privat al municipiului Calarasi;
1634	1.6.5	Imobil-teren și construcție PT nr 17, str.Flacara, nr.16A	Suprafata teren (mp) = 363.00, C1 = 363 mp, Categoria de folosinta =curti constructii, Destinație construcție = construcții industriale și edilitare, Numar cadastral = 33338, Carte funciara = 33338, Localizare = intravilan	2015	363.06	HCL nr.71/2004 privind trecerea din domeniul public in domeniul privat al municipiului Calarasi a Punctului termic nr.17; HCL nr.49/29.03.2018, privind aprobarea inventarului bunurilor care alcatuiesc domeniul privat al municipiului Calarasi; CF 33338 UAT municipiul Calarasi



1635	-	Imobil - teren str.Belsugului, in spatetele bl.E1	Suprafata (mp) = 128.00 Categoria de folosinta = __, Numar cadastral = , Carte funciara = , Localizare = intravilan	2018	51.69	HCL nr.49/29.03.2018, privind aprobarea inventarului bunurilor care alcătuiesc domeniul privat al municipiului Calarasi;
1636	-	Imobil - teren str.Cornisei, nr.53, bl.D30 (fost B)	Suprafata (mp) = 666.00 Categoria de folosinta = __, Numar cadastral = , Carte funciara = , Localizare = intravilan	2018	255.52	HCL nr.49/29.03.2018, privind aprobarea inventarului bunurilor care alcătuiesc domeniul privat al municipiului Calarasi;
1637	-	Imobil - teren situat in str.Prel.Bucuresti, bl.I38	Suprafata (mp) = 85.00 Categoria de folosinta = __, Numar cadastral = , Carte funciara = , Localizare = intravilan	2018	35.70	HCL nr.49/29.03.2018, privind aprobarea inventarului bunurilor care alcătuiesc domeniul privat al municipiului Calarasi;
1638	-	Imobil - teren str.Plevna, nr.244	Suprafata (mp) = 142.09 Categoria de folosinta = __, Numar cadastral = , Carte funciara = , Localizare = intravilan	2018	0.00	HCL nr.49/29.03.2018, privind aprobarea inventarului bunurilor care alcătuiesc domeniul privat al municipiului Calarasi;
1639	-	Imobil - teren puț forat T83/1, P17	Suprafata (mp) = 861.00 Categoria de folosinta = arabil , Numar cadastral = 23295, Carte funciara = 23295, Localizare = extravilan		0.00	Contract De Donatie nr. 86, din 11/01/2006 emis de BNP POPA DIDINA, CF 23295 UAT municipiul Calarasi
1640	1.6.2	Imobil - cladire, str.Flacara, bl.C12, ap.1, parter	Suprafata (mp) = 51.04 Categoria de folosinta = , Numar cadastral = , Carte funciara = , Localizare = intravilan, Cota indiviza = 12.76	2008	185.14	
1641	1.5.1	Imobil situat in Bdul N.Titulescu, nr.1, bl.D2, sc.M4, et.2, ap.7	Suprafata (mp) = 51.04 Categoria de folosinta = , Numar cadastral = , Carte funciara = , Localizare = intravilan, Cota indiviza = 12.76	1988	255.10	HCL nr.72/2011, privind aprobarea inventarului bunurilor care alcătuiesc domeniul privat al municipiului Calarasi la data de 31.12.2010




1642	1.5.1	Imobil situat in Aleea Centralei, bl.N7, sc.1, ap.41, 35,61 mp	Suprafata (mp) = 35.61 Categoria de folosinta = , Numar cadastral = , Carte funciara = , Localizare = intravilan, Cota indiviza = 8.88	1970	120.65	
1643	-	Imobil - teren situat in str.Sloboziei nr.4 bis	Suprafata (mp) = 713.00 Categoria de folosinta = curti constructii , Numar cadastral = 22987, Carte funciara = 22987, Localizare = intravilan	2012	370.06	CF 22987 UAT municipiul Calarasi
1644	-	Imobil - teren situat in Tarlaua 63, parcela 23/2	Suprafata (mp) = 13300.00 Categoria de folosinta = arabil , Numar cadastral = 32806, Carte funciara = 32806, Localizare = intravilan	2021	35.20	HCL nr.44/2021 privind acceptarea donatiei imobilului-teren in suprafata de 13300 mp, teren arabil extravilan , situat in municipiul Calarasi, tarlaua 63, parcela 23/2, identificat cu numarul cadastral 2960, carte funciara 4849, in favoarea municipiului Calarasi, de catre S.C. „FERTIAGRO” S.R.L. CF 32806 UAT municipiul Calarasi
1645	-	Imobil - teren situat in strada Stejarului nr.1C,	Suprafata (mp) = 147.00 Categoria de folosinta = curți construcții , Vecinatati: Nord - Strada Stejarului; Est - Proprietati particulare, Vest - Strada Stejarului; Sud - Proprietati particulare Numar cadastral = 33388, Carte funciara = 33388, Localizare = intravilan	2021	0.00	HCL nr.62/2021, privind dezmembrarea imobilului-teren avand numar cadastral 30972, cu suprafata de 8308 mp, situat in Calarasi, strada Stejarului, tronson 2, apartinand domeniului public al U.A.T. Municipiul Calarasi, in doua loturi, lotul 1 cu suprafata de 8161 si lotul 2 cu suprafat de 147 mp, precum si trecerea din domeniul public al U.A.T. municipiul Calarasi in domeniul privat al U.A.T. Municipiul Calarasi a lotului 2 cu suprafata de 147 mp rezultat in urma dezmembrarii, CF 33388 UAT municipiul Calarasi



1646	-	Imobil - teren situat pe soseaua Chiciului, nr.1B	<p>Suprafata (mp) = 4796.00 Categoria de folosinta = curți construcții , Vecinatati: Nord - NC 20230; Est - NC 28451, Vest - Șoseaua Chiciului; Sud - Municipiul Călărași Numar cadastral = 30862, Carte funciara = 30862, Localizare = intravilan</p>	2022	576.82	<p>H.C.L. nr. 183/28.06.2022 privind bunurile a căror apartenență se atestă la domeniul privat al municipiului Călărași; H.C.L. nr. 62/28.03.2024 privind aprobarea exercitării dreptului de uz și servitute de către Rețele Electrice Dobrogea S.A. (fostă E-Distribuție Dobrogea S.A.), prin Domarex 94 S.R.L. asupra terenului în suprafață de 6.9 mp, aflat în domeniul privat al U.A.T. Municipiul Călărași, identificat cu nr. cadastral 30862, înscris în cartea funciara 30862 și aspra terenului în suprafață de 250 mp, aflat în domeniul public al U.A.T. Municipiul Călărași, identificat cu nr. cadastral 28934, înscris în cartea funciara 28934, necesar pentru amplasare linie electrică subterană și punct de conexiune rețele electrice în vederea alimentării cu energie electrică a obiectivului Port Turistic de Acordament situat în municipiul Călărași, Șoseaua Chiciului, nr. 1 , CF 30862 UAT municipiul Calarasi</p>
1647	-	Imobil teren situat in str.Pacii, nr.150	<p>Suprafata (mp) = 1197.00 Categoria de folosinta = arabil , Vecinatati: Nord - CF 26869; Est - CF 26869, Vest - CF 26631; Sud - Brațul Borcea Numar cadastral = 33849, Carte funciara = 33849, Localizare = intravilan</p>	2022	277.53	<p>H.C.L. nr. 183/28.06.2022 privind bunurile a căror apartenență se atestă la domeniul privat al municipiului Călărași, CF 33849 UAT municipiul Calarasi</p>



1648	-	Imobil - teren situat în strada Păcii, nr. 152	Suprafata (mp) = 919.00 Categoricia de folosinta = arabil , Vecinătăți: N - Drum; S - Brațul Borcea; E - SC Prefab SA; V - CF 26869 Numar cadastral = 33996, Carte funciara = 33996, Localizare = intravilan	2022	579.86	H.C.L. nr. 183/28.06.2022 privind bunurile a căror apartenență se atestă la domeniul privat al municipiului Călărași; H.C.L. nr. 34/28.02.2023 privind modificarea limitelor și suprafețelor imobilului având cartea funciara numărul 33996, aparținând domeniului privat al UAT Municipiul Călărași, situat în municipiul Călărași, strada Păcii, nr. 152; Declarație notarială nr. 923/16.03.2023, CF 33996 UAT municipiul Calarasi
1649	1.5.1	Imobil situat in Prel.Bucuresti, nr.32, bl.139, sc.6, parter, ap.1	Suprafata (mp) = 71.51 Categoricia de folosinta = , Numar cadastral = , Carte funciara = , Localizare = intravilan, Cota indiviza = 20.56	2007	229.32	HCL nr.34/2005 privind trecerea in domeniul privat al municipiului Calarasi a unui numar de 4(patru) apartamente din ansamblul G4, tronson 6 si 7 din str. Prel. Bucuresti nr.32
1650	1.5.1	Imobil situat in Prel.Bucuresti, nr.32, bl.139, sc.7, parter, ap.1	Suprafata (mp) = 64.57 Categoricia de folosinta = , Numar cadastral = , Carte funciara = , Localizare = intravilan, Cota indiviza = 22.55	2007	204.92	HCL nr.34/2005 privind trecerea in domeniul privat al municipiului Calarasi a unui numar de 4(patru) apartamente din ansamblul G4, tronson 6 si 7 din str. Prel. Bucuresti nr.32
1651	1.5.1	Imobil situat in Prel.Bucuresti, nr.32, bl.139, sc.7, parter, ap.2	Suprafata (mp) = 44.84 Categoricia de folosinta = , Numar cadastral = , Carte funciara = , Localizare = intravilan, Cota indiviza = 15.65	2007	142.31	HCL nr.34/2005 privind trecerea in domeniul privat al municipiului Calarasi a unui numar de 4(patru) apartamente din ansamblul G4, tronson 6 si 7 din str. Prel. Bucuresti nr.32
1652	-	Imobil teren situat in str.Locomotivei, nr.2	Suprafata (mp) = 1471.00 Categoricia de folosinta = curți construcții, Vecinătăți: Nord - str. Locomotivei NC 29670; Est - Calea Ferată; Vest - NC 29670; Sud - NC 26768 Numar cadastral = 34200, Carte funciara = 34200, Localizare = intravilan	2022	341.06	H.C.L. nr. 183/28.06.2022 privind bunurile a căror apartenență se atestă la domeniul privat al municipiului Călărași; CF 34200 UAT municipiul Calarasi



1653	-	Imobil teren situat in str.Locomotivei, nr.2A	Suprafata (mp) = 1044.00 Categoria de folosinta = curți construcții, Vecinătăți: Nord - str. Locomotivei NC 29670; Est - Calea Ferată; Vest - Calea Ferată NC 26768; Sud - Numar cadastral = 34203, Carte funciara = 34203, Localizare = intravilan	2022	242.06	H.C.L. nr. 183/28.06.2022 privind bunurile a căror apartenență se atestă la domeniul privat al municipiului Călărași; CF 34203 municipiul Calarasi
1654	-	Imobil teren situat in str.Locomotivei, nr.2B	Suprafata (mp) = 2264.00, Categoria de folosinta = curți - constructii , Vecinatati: Nord - str. Locomotivei, NC 29670, NC 20538, NC 27085; Est - NC 29179, Vest - NC 22434, NC 26768, Calea Ferata; Sud - NC 22434 , Numar cadastral = 34241 , Carte funciara = 34241 , Localizare = intravilan	2022	524.92	H.C.L. nr. 183/28.06.2022 privind bunurile a căror apartenență se atestă la domeniul privat al municipiului Călărași; CF 34241 municipiul Calarasi
1655	-	Imobil teren situat in str. I.L. Caragiale, nr.2B	Suprafata (mp) = 250.00 Categoria de folosinta = curți construcții, Vecinătăți: N - str. I.L. Caragiale; S - Brațul Borcea; E - municipiul Călărași, Brațul Borcea; Vest - CNAPDF Girgiu Numar cadastral = 35532, Carte funciara = 35532, Localizare = intravilan	2022	54.76	H.C.L. nr. 183/28.06.2022 privind bunurile a căror apartenență se atestă la domeniul privat al municipiului Călărași; H.C.L. nr. 56/28.03.2024 privind aprobarea dezlipirii în două loturi a imobilului teren având numărul cadastral 34560, cu suprafața de 1246 mp, situat în strada I.L. Caragiale nr. 2 B, municipiul Călărași, lotul 1 cu suprafața de 250 mp și lotul 2 cu suprafața de 996 mp. CF 35532 UAT municipiul Calarasi



1656	-	Imobil teren situat in str. I.L. Caragiale, nr.2B	Suprafata (mp) = 996.00 Categoria de folosinta = curți construcții, Vecinătăți: N -SC Romply Logistics SRL; S - Brațul Borcea; E - municipiul Călărași; Vest - str. I.L. Caragiale Numar cadastral = 35533, Carte funciara = 35533, Localizare = intravilan	2022	218.17	H.C.L. nr. 183/28.06.2022 privind bunurile a căror apartenență se atestă la domeniul privat al municipiului Călărași; H.C.L. nr. 56/28.03.2024 privind aprobarea dezlipirii în două loturi a imobilului teren având numărul cadastral 34560, cu suprafața de 1246 mp, situat în strada I.L. Caragiale nr. 2 B, municipiul Călărași, lotul 1 cu suprafața de 250 mp și lotul 2 cu suprafața de 996 mp. CF 35533 UAT municipiul Calarasi
1657	-	Imobil teren situat in str.Violonist Ion Voicu, nr.11B	Suprafata (mp) = 252.00, Categoria de folosinta = curti - constructii , Vecinatatii : , Numar cadastral = 35110 , Carte funciara = 35110 , Localizare = intravilan ,	2022	0.00	H.C.L. nr. 183/28.06.2022 privind bunurile a căror apartenență se atestă la domeniul privat al municipiului Călărași; CF 35110 UAT municipiul Calarasi
1658	-	Imobil teren situat in strada Aleea 5 Călărași, nr. 3	Suprafata (mp) = 202.00, Categoria de folosinta = , Vecinatatii : , Numar cadastral = , Carte funciara = , Localizare = intravilan ,		0.00	H.C.L. nr. 157/29.06.2023 privind trecerea în domeniul privat a imobilului - teren în suprafață de 202 mp situat în Călărași, strada Aleea 5 Călărași, nr.3; H.C.L. nr. 12/26.01.2023 privind împuternicirea Serviciului Public Centrale Termice și Administrare Fond Locativ Călărași pentru evaluarea, realizarea documentațiilor cadastrale și intabularea garsonierelor din Bloc N6 (D6) situat în Călărași, strada Aleea 5 Călărași
1659		Imobil - teren si constructie situat in strada Bucuresti, nr. 139, bl. A38, tr. 2 (actual sc.2), et. 1, ap.2	Suprafata totala constructie (mp) = 100.70, suprafata utila constructie = 89.30 mp, cota indiviza teren = 31.04 mp, Categoria de folosinta = , Vecinatatii teren: N - str. Grivița, S - str. Bucuresti, E - Bloc "Pompieri", V - Bloc "30 Decembrie", Numar cadastral = , Carte funciara = , Localizare = intravilan ,		0.00	H.C.L. nr. 109/27.04.2023 privind trecerea în domeniul privat a terenului în suprafața de 31.04 mp, situat în Calarasi, strada Bucuresti, nr. 139, Bloc A38, tr. 2 (actual sc.2), et. 1, ap.2; H.C.L. nr. 156/29.06.2023 privind trecerea în domeniul privat a imobilului (apartament) situat în Calarasi, strada Bucuresti, nr. 139, bl. A38 - tr.2, et.1, ap.2, în suprafața totala de 100.7 mp și suprafața utila de 89.3 mp



1660	-	ZONA F. N.C (FOND.NERAMBURS) 595mp	2009	21.31	
1661	1.5.1	Spatiu bl.A26 (bl.Parc), parter, str.1 Decembrie 1918, 170,24 mp (Administrare: 31-07-2021)	1996	523.66	

Președinte,

Ionuț-Alexandru Savu-Radu - administrator public -



Membri:

Mărgărit Emanuel Sârbu - secretar general U.A.T. Municipiul Călărași -



Valentina Nae - director executiv Direcția Economică -

Mariana Leu - șef serviciul Adminstrarea Patrimoniului Public și Privat și Diaspora -



Valentin Bulgăreanu - șef serviciul Urbanism și Amenajarea Teritoriului, Autorizări și Control -

Marian Răzvan Ștefan - șef serviciul Juridic, Contencios, Registratură, Arhivă și Servicii Interne -

Mihaela Zică - șef serviciul Fond Funciar, Registrul Agricol, Cadastru, Relații Publice și Minorități -

