



HOTĂRÂRE

pentru modificarea și completarea pozițiilor 2, 3 și 4 din Anexa nr. 1 la Hotărârea Consiliului Local nr. 121/19.05.2023 privind declararea unor imobile situate în municipiul Călărași, bunuri de uz și de interes public local

Consiliul local Călărași, județul Călărași, întrunit în ședința ordinară, din data de 31.07.2023;

Examinând proiectul de hotărâre nr. 66709/19.07.2023 pentru modificarea și completarea pozițiilor 2, 3 și 4 din Anexa nr. 1 la Hotărârea Consiliului Local nr. 121/19.05.2023 privind declararea unor imobile situate în municipiul Călărași, bunuri de uz și de interes public local - proiect inițiat de Primarul municipiului Călărași prin referatul de aprobare nr. 66711/19.07.2023;

Având în vedere:

- avizul Comisiei pentru administrație publică locală, juridică, de disciplină, apărarea ordinii publice, respectarea drepturilor și libertăților cetățenilor, relații cu mass-media, relații externe;
- prevederile Hotărârii Consiliului Local nr. 170/31.07.2023 privind alegerea președintelui de ședință a Consiliului Local Călărași pentru ședința ordinară din data de 31.07.2023;
- raportul de specialitate al Biroului Fond Funciar, Registrul Agricol și Cadastru din cadrul Primăriei municipiului Călărași, nr. 66712/19.07.2023;
- prevederile art. 554, alin. 1, art. 555, art. 858 și art. 864 din Legea nr. 287/2009 privind Codul Civil, republicată, cu modificările și completările ulterioare;
- prevederile art. 129, alin. 1, alin 2, lit. c, art. 286, alin. 1, alin. 4 din Ordonanța de Urgență a Guvernului nr. 57/2019 privind Codul Administrativ, cu modificările și completările ulterioare;

În temeiul art. 139 din Ordonanța de Urgență a Guvernului nr. 57/2019 privind Codul Administrativ, cu modificările și completările ulterioare;

HOTĂRĂȘTE:

Art.1. Se aprobă modificarea și completarea pozițiilor 2, 3 și 4 din Anexa nr. 1 la Hotărârea Consiliului Local al municipiului Călărași nr. 121/19.05.2023, în sensul că se va citi suprafața de 2523 mp la poziția 2, suprafața de 1975 mp la poziția 3 și suprafața de 4779 mp la poziția 4.

Art.2. La data intrării în vigoare a prezentei, celelalte prevederi ale Hotărârii Consiliului Local al municipiului Călărași nr. 121/19.05.2023, rămân neschimbate.

Art.3. Cu ducerea la îndeplinire a prevederilor prezentei hotărâri se însărcinează Primarul municipiului Călărași prin Aparatul de specialitate - Direcția Tehnică, Direcția Economică, Direcția Programe și Dezvoltare Locală, Serviciul Colectare și Impunere Venituri, Serviciul Public Centrale Termice și Fond Locativ și Biroul Fond Funciar, Registrul Agricol și Cadastru.

Secretarul general al municipiului Călărași va asigura comunicarea prezentei celor interesați.

Nr. consilieri în funcție 21, nr. consilieri prezenți 21.

Prezenta hotărâre a fost adoptată cu 21 voturi pentru, din 21 voturi exprimate.

**PREȘEDINTE DE ȘEDINȚĂ,
CONSILIER
ALDEA STELIAN EMANUEL**



Contrasemnează,

**Secretarul general al municipiului,
Cs. Jr. Mărgărit Sârbu**

Nr. 175

**Adoptată la Călărași,
Astăzi, 31.07.2023**

Emisă în 6 exemplare

Anexa la HCL 145/2023

PLAN DE AMPLASAMENT SI DELIMITARE A IMOBILULUI

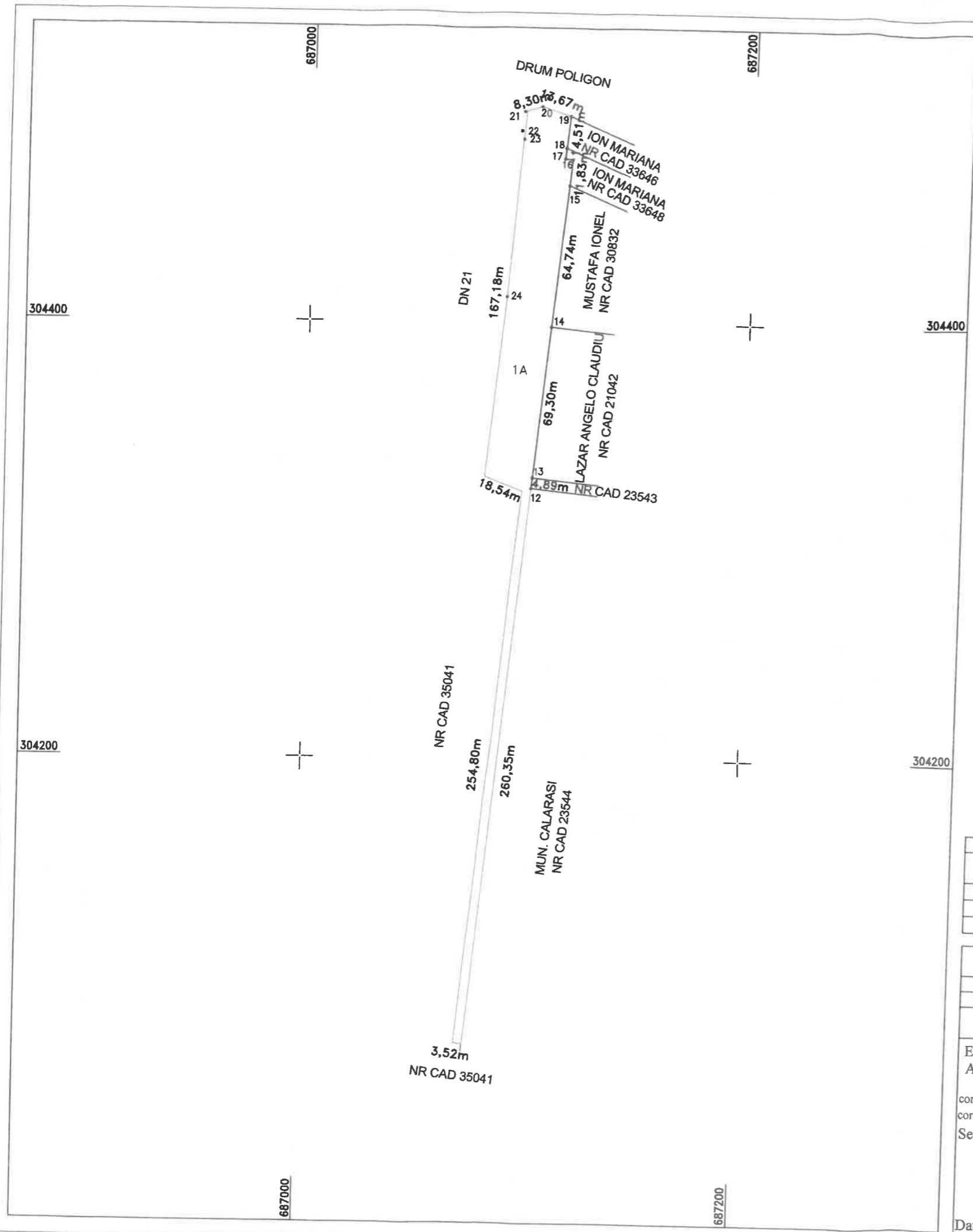
(intravilan)
Scara 1:2000

Nr. cadastral	Suprafata masurata	Adresa imobilului
	4779	Mun. Calarasi, Zona DN 21, Jud. Calarasi.
Nr. Cartea Funciara	Unitate Administrativ Teritoriala (UAT)	
	CALARASI	



SE CONFIRMA SUPRAFATA, AMPLASAMENTUL
SI GEOMETRIA IMOBILULUI
PRIMAR: ing. Marius Grigore DULCE

(Handwritten signature)



A. Date referitoare la teren


Nr. parcela	Categoria de folosinta	Suprafata (mp)	Mentiuni
1	A	4779	Imprejmurii: Limite Conventionale
Total		4779	

B. Date referitoare la constructii

Nr. parcela	Suprafata construita la sol (mp)	Mentiuni
Total		

Suprafata totala masurata a imobilului = 4779mp
Face parte din suprafata de 28507mp.

Executant: Gheorghe Daniel Viorel PF
Aut. RO-CL-F NR. 0001
Confirm executarea masurarilor pe teren
corectitudinea intocmirii documentatiei cadastrale si
corespondenta acesteia cu realitatea din teren
Semnatura si stampila



Data : 20.07.2023

Alexa Ica HA 175/2023

PLAN DE AMPLASAMENT SI DELIMITARE A IMOBILULUI

(intravilan)
Scara 1:1000

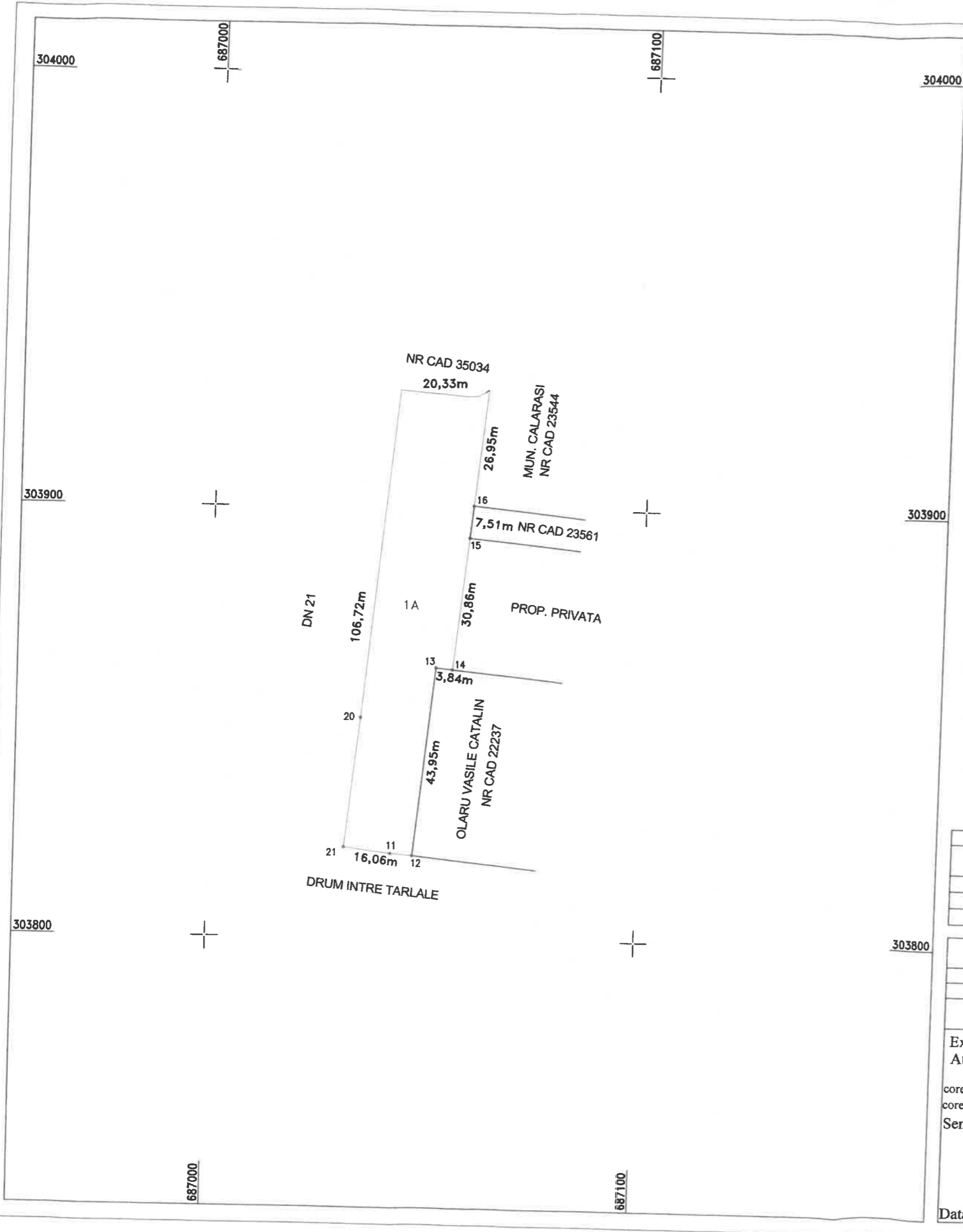
Nr. cadastral	Suprafata masurata	Adresa imobilului
	1975	Mun. Calarasi, Zona DN 21, Jud. Calarasi.
Nr. Cartea Funciara	Unitate Administrativ Teritoriala (UAT)	
	CALARASI	



SE CONFIRMA SUPRAFATA, AMPLASAMENTUL
SI GEOMETRIA IMOBILULUI

PRIMAR: ing. Marius Grigore DULCE

(Handwritten signature)



A. Date referitoare la teren

Nr. parcela	Categoria de folosinta	Suprafata (mp)	Mentiuni
1	A	1975	Imprejuri: Limite Conventionale
Total		1975	

B. Date referitoare la constructii

Nr. parcela	Suprafata construita la sol (mp)	Mentiuni
Total		

Suprafata totala masurata a imobilului = 1975mp
Face parte din suprafata de 28507mp.

Executant: Gheorghe Daniel Viorel PF
Aut. RO-CE-F NR: 0001

Confirm executarea masuratorilor la teren
corectitudinea intocmirii documentatiei cadastrale si
corespondenta acestora cu realitatea din teren

Semnatura si stampila



Data : 20.07.2023

Avera la HA 14/2023

PLAN DE AMPLASAMENT SI DELIMITARE A IMOBILULUI


(intravilan)
Scara 1:2000

Nr. cadastral	Suprafata masurata	Adresa imobilului
	2523	Mun. Calarasi, Zona DN 21, Jud. Calarasi.
Nr. Cartea Funciara		Unitate Administrativ Teritoriala (UAT)
		CALARASI



SE CONFIRMA SUPRAFATA, AMPLASAMENTUL
SI GEOMETRIA IMOBILULUI

PRIMAR: ing. Marius Grigore DULCE



A. Date referitoare la teren

Nr. parcela	Categoria de folosinta	Suprafata (mp)	Mentiuni
1	A	2523	Imprejuri: Limite Conventionale
Total		2523	


B. Date referitoare la constructii

Nr. parcela	Suprafata construita la sol (mp)	Mentiuni
Total		

Suprafata totala masurata a imobilului = 2523mp
Face parte din suprafata de 28507mp.

Executant: Gheorghe Daniel Viorel PF
Aut. RO-CL-F NR. 0001

Confirm executarea masurarilor la teren, corectitudinea intocmirii documentatiei cadastrale si corespondenta acesteia cu realitatea din teren.
Semnatura si stampila



Data : 20.07.2023

122 E